

PATRONATUL LOCAL AL
ÎNTEPRINDERILOR MICI ȘI MIJLOCII

Nr. : 4 / As. / 2004 * C.I.F. : 16693582

Romania - 205200 Calafat, bd. T. Vladimirescu nr. 26

Tel: +40 251 231 175 Fax : +40 251 231 175

www.plimm.ro; e-mail:

office@plimm.ro

nr.150 / 30.05.2016

PROCES VERBAL DE RECEPTIE A SERVICIILOR

Serviciile furnizate în cadrul contractului nr. 45 din 21.03.2016, încheiat între Patronatul Local al Întreprinderilor Mici și Mijlocii (PLIMM) Calafat în calitate de Beneficiar, și Universitatea din Craiova prin Centrul de Cercetare - Inovare în Turism Regional, în calitate de Prestator, în cadrul contractului de finanțare nr. 9364/2016 finanțat de MDRAP, implementarea proiectului Rețeaua de biciclete electrice, cod. 15.1.1.006

Comisia de recepție constituită prin Decizia nr. 146 din data de 27.05.2016, a procedat astăzi 30.05.2016 la recepția serviciilor, având o valoare de 48 642,12 RON. Comisia a fost formată din:

- Ionel Dumitrescu
- George Alin Dumbrăvea

Cod proiect 15.1.1.006

CPN nr.

Suma solicitatălei/euro.

La recepția serviciilor a participat, din partea Prestatorului, domnul prof. univ. dr. Cezar Spînu, în calitate de reprezentant al Universității din Craiova prin Centrul de Cercetare - Inovare în Turism Regional.

Comisia de recepție constată că următoarele servicii furnizate în cadrul contractului respectă cerințele de calitate, cantitate, caracteristicile corespund cu cele prevăzute în contract și au fost livrate, conform graficului de timp prevăzut, după cum urmează:

Nr. crt.	Nume produs	UM	Cant	Pret unitar, fara TVA	Valoare TVA	Pret total cu TVA(lei)
1.	"Servicii privind realizarea de studii": Studiul furnizeaza informații exhaustive pentru conexiuni de transport cu infrastructura rețelei TEN-T si cu cea a rețelei dezvoltate E-Bike "biciclete	buc	1	40 535,10	8107,02	48 642,12

electrice". Obiectivul este de a avea, pentru fiecare din cele 32 de noduri secundare si terțiare reprezentative, o listă a tuturor serviciilor de transport public, inclusiv trenuri, autobuze, transport pe apă, etc. în scopul de a ajuta oamenii sa-si planifice itinerariul lor pentru biciclete electrice.			Cod proiect 15.1.1.006 CPN nr. Suma solicitatălei/euro.		
Preț total cu TVA					48 642,12

Valoarea totală a serviciilor prestate este de 48 642,12 lei reprezentând 10 800,00 euro, la cursul BNR din 30.05.2016 (1 euro=4.5039 lei), inclusiv TVA, și corespunde cu prețul înscris în contractul de servicii încheiat între părți.

Comisia ia act că cele două părți contractante au constatat și consemnat că serviciile sus referite, predate de Prestator și recepționate de Achizitor, au fost necesare achizitorului și au fost prestate de Prestator cu respectarea cerințelor, exigențelor, cantităților prevăzute în contractul de servicii nr. 45/21.03.2016.


Prezentul proces verbal , conținând două file a fost încheiat astăzi 30.05.2016 la sediul PLIMM Calafat în două exemplare, din care unul pentru beneficiar și unul pentru prestator.

Beneficiar:

PLIMM Calafat

Președinte,

Ionel Dumitrescu





Prestator:


Universitatea din Craiova

Prof. univ. dr.

Cezar Spînu



Comisia de recepție



Proces Verbal de Predare-Primire

Încheiat azi, 30.05.2016

Între Universitatea din Craiova, prin Centrul de Cercetare - Inovare în Turism Regional reprezentată prin dl. prof. univ. dr. Cezar Spînu și Patronatul Local al Întreprinderilor Mici și Mijlocii (PLIMM) Calafat, reprezentată prin dl. Ionel Dumitrescu, în baza contractului nr. 45 din 21.03.2016, pentru achiziționarea de „Servicii pentru realizarea de studii”, cod CPV 79300000-7, necesare pentru buna desfășurare a activităților planificate în cadrul implementării proiectului Rețeaua de biciclete electrice, cod. 15.1.1.006.

Nr. crt	Nume produs	UM	Cant	Pret unitar, fara TVA	Valoare TVA	Pret lei, cu TVA
1.	Servicii privind realizarea de studii : Studiul furnizează informații exhaustive pentru conexiuni de transport cu infrastructura rețelei TEN-T și cu cea a rețelei dezvoltate E-Bike "biciclete electrice". Obiectivul este de a avea, pentru fiecare din cele 32 de noduri secundare și terțiare reprezentative, o listă a tuturor serviciilor de transport public, inclusiv trenuri, autobuze, transport pe apă, etc. în scopul de a ajuta oamenii să-și planifice itinerariul lor pentru biciclete electrice.	buc	1	40 535,10	8 107,02	48 642,12
Pret total, cu TVA						48 642,12 lei

Am predat,
Universitatea din Craiova,
Centrul de Cercetare-Inovare în Turism Regional

Prof. univ. dr.
Cezar Spînu



Am primit,

PLIMM Calafat

Ionel Dumitrescu



Contract de furnizare servicii

nr. 45/ 21.03.2016

1. Părțile contractante

În temeiul Ordonanței de Urgență a Guvernului nr. 34/2006 privind atribuirea contractelor de achiziție publică, a contractelor de concesiune de lucrări publice și a contractelor de concesiune de servicii, cu completările și modificările ulterioare, s-a încheiat prezentul contract de furnizare de **Servicii pentru realizarea de studii**, cod CPV 79300000-7.

Între:

Patronatul Local al Întreprinderilor Mici si Mijlocii (PLIMM) - Calafat, cu sediul în mun. Calafat, bd. Tudor Vladimirescu nr. 26, județ Dolj, telefon/fax 0251.231175, cod fiscal: 16693582, cont bancar: RO53 BRDE 170S V259 2923 1700 EURO / RO61 BRDE 170S V259 2907 1700 RON deschise la BRD Groupe Societe Generale - Agenția Calafat, reprezentată juridic prin dl. Ionel Dumitrescu – președinte, în calitate de **beneficiar/achizitor**, pe de o parte,
si

Universitatea din Craiova prin Centrul de Cercetare-Inovare in Turism Regional, adresa: str. Al. I.Cuza nr. 13, telefon 0251.411 688; fax: 0251411688, CIF RO13905729, cont IBAN: RO23TREZ291502201X017213, deschis la Trezoreria Craiova, reprezentata prin Prof. univ. dr. Cezar Spinu, avand functia de Rector, in calitate de **prestator**, pe de alta parte.

Cod proiect 15.1.1.006

CPN nr.

Suma solicitatălei/euro.

2. Definiții

În prezentul contract următorii termeni vor fi interpretați astfel:

- a. contract** - prezentul contract și toate anexele sale;
- b. achizitor și prestator** - părțile contractante, așa cum sunt acestea numite în prezentul contract;
- c. prețul contractului** - prețul plătit prestatorului de către beneficiar, în baza contractului, pentru îndeplinirea integrală și corespunzătoare a tuturor obligațiilor asumate prin contract;
- d. servicii** – activitățile a caror prestare fac obiectul contractului;
- e. forța majoră** - un eveniment mai presus de controlul părților, care nu se datorează greșelii sau vinei acestora, care nu putea fi prevăzut la momentul încheierii contractului și care face imposibilă executarea și, respectiv, îndeplinirea contractului; sunt considerate asemenea evenimente: războaie, revoluții, incendii, inundații sau orice alte catastrofe naturale, restricții apărute ca urmare a unei carantine, embargou, enumerarea nefiind exhaustivă, ci enunțiativă.
Nu este considerat forță majoră un eveniment asemenea celor de mai sus care, fără a crea o imposibilitate de executare, face extrem de costisitoare executarea obligațiilor uneia dintre părți;
- f. zi** - zi calendaristică; an - 365 de zile.

3. Interpretare

3.1 - În prezentul contract, cu excepția unei prevederi contrare, cuvintele la forma singular vor include forma de plural și viceversa, iar cuvintele de genul masculin vor fi interpretate ca incluzând și genul feminin și viceversa, acolo unde acest lucru este permis de context.

3.2 - Termenul "zi" ori "zile" sau orice referire la zile reprezintă zile calendaristice dacă nu se specifică în mod diferit.

4. Obiectul principal al contractului

4.1 - Furnizorul se obligă să furnizeze, în cadrul proiectului "E-bike Net" – Cod proiect 15.1.1.006 finanțat în cadrul **Programului Interreg V-A Romania – Bulgaria 2014-2020, Axa prioritară nr. 1: „O regiune bine conectată”, Domeniul major de intervenție 1.1:” Îmbunătățirea planificării, dezvoltării și coordonării sistemelor de transport transfrontaliere pentru conexiuni mai bune la rețeaua de transport TEN-T”, „Servicii privind realizarea de studii ”** cod CPV 79300000-7, conform Anexei nr. 1 care face parte integrantă din contract, în perioada specificată (dar nu mai târziu de 30.05.2016) și în conformitate cu obligațiile asumate prin prezentul contract.

4.2 - Achizitorul se obligă să plătească prețul convenit în prezentul contract pentru serviciile furnizate.

5. Prețul contractului, modalități de plată

5.1 - Prețul total convenit pentru îndeplinirea contractului, respectiv prețul serviciilor privind realizarea de studii, plătit furnizorului de către achizitor este de **10.800,00 euro, inclusiv TVA.**

5.2 – Furnizorul va achita pretul convenit, pe baza facturilor emise de prestator.

5.3 - Plata serviciilor către furnizor se va efectua în lei, la cursul infoeuro din luna efectuării plății, în baza serviciului furnizat și recepționat ca atare, prin documente de recepție.

6. Durata contractului

Durata prezentului contract este de 6 luni, adică de la 21.03.2016 până la 20.09.2016.

7. Executarea contractului

Executarea contractului începe după semnarea contractului de prestări servicii.

8. Documentele contractului

8.1 - Documentele contractului sunt:

- Contract
- Anexa 1 la Contract.
- Oferta

Cod proiect 15.1.1.006

CPN nr.

Suma solicitatălei/euro.

8.2 - În cazul în care, pe parcursul îndeplinirii contractului, se constată faptul că anumite elemente ale ofertei tehnice sunt inferioare sau nu corespund cerințelor prevăzute în caietul de sarcini, prevalează prevederile caietului de sarcini.

9. Caracterul confidențial al contractului

9.1 - (1) O parte contractantă nu are dreptul, fără acordul scris al celeilalte părți:

a) de a face cunoscut contractul sau orice prevedere a acestuia unei terțe părți, în afara acelor persoane implicate în îndeplinirea contractului;

b) de a utiliza informațiile și documentele obținute sau la care are acces în perioada de derulare a contractului, în alt scop decât acela de a-și îndeplini obligațiile contractuale.

(2) Dezvăluirea oricărei informații față de persoanele implicate în îndeplinirea contractului se va face confidențial și se va extinde numai asupra acelor informații necesare în vederea îndeplinirii contractului.

9.2 - O parte contractantă va fi exonerată de răspunderea pentru dezvăluirea de informații referitoare la contract dacă:

a) informația era cunoscută părții contractante înainte ca ea să fi fost primită de la cealaltă parte contractantă; sau

b) informația a fost dezvăluită după ce a fost obținut acordul scris al celeilalte părți contractante pentru asemenea dezvăluire; sau

c) partea contractantă a fost obligată în mod legal să dezvăluie informația.

10. Obligațiile furnizorului

10.1 - Furnizorul se obliga sa presteze serviciile la standardele si/sau performantele prezentate in oferta conform anexa nr. 1.

10.2 - Furnizorul se obliga sa presteze serviciile in conformitate cu Anexa 1 la contract.

10.3 – Furnizorul se obliga sa despagubeasca achizitorul impotriva oricaror:

i) reclamatii si actiuni in justitie, ce rezulta din incalcarea unor drepturi de proprietate intelectuala (brevete, nume, marci inregistrate etc.), legate de echipamentele, materialele, instalatiile sau utilajele folosite pentru sau in legatura cu produsele achizitionate; si

ii) daune-interese, costuri, taxe si cheltuieli de orice natura, aferente, cu exceptia situatiei in care o astfel de incalcare rezulta din respectarea cerereri de oferta, intocmita de catre achizitor.

11. Obligațiile achizitorului

11.1 - Achizitorul se obliga sa receptioneze, serviciile prestate in termenul convenit (nu mai tarziu de 30.05.2016).

11.2 - Achizitorul se obliga sa plateasca pretul catre prestator in termen de 30 de zile de la emiterea facturii de catre acesta.

11.3 - Daca achizitorul nu onoreaza facturile in termen de 30 zile de la expirarea perioadei convenite, prestatorul are dreptul de a sista prestarea serviciilor si de a beneficia de reactualizarea sumei de plata la nivelul corespunzator zilei de efectuare a platii. Imediat ce achizitorul onoreaza factura, prestatorul va relua prestarea serviciilor in cel mai scurt timp posibil.

12. Sancțiuni pentru neîndeplinirea culpabilă a obligațiilor

12.1 - În cazul în care, din vina sa exclusivă, furnizorul nu reușește să-și îndeplinească obligațiile asumate, atunci achizitorul are dreptul de a deduce din prețul contractului, ca penalități, o sumă echivalentă cu 0,05 % din prețul contractului pentru fiecare zi de întârziere, până la îndeplinirea efectivă a obligațiilor.

12.2 - În cazul în care achizitorul nu își onorează facturile în termen de 30 zile de la expirarea perioadei convenite, atunci acestuia îi revine obligația de a plăti, ca penalități, o sumă echivalentă cu 0,05 % din plată neefectuată pentru fiecare zi de întârziere, până la îndeplinirea efectivă a obligațiilor.

12.3 - Nerespectarea de către părți a obligațiilor prevăzute în prezentul contract dă dreptul părții lezate să considere contractul reziliat de plin drept fără nicio altă formalitate și fără nicio altă procedură judiciară sau extrajudiciară.

12.4 - Achizitorul își rezervă dreptul de a renunța oricând la contract, printr-o notificare scrisă adresată furnizorului, fără nicio compensație, de la deschiderea falimentului împotriva acestuia în condițiile Legii nr. 85/2006 privind procedura insolvenței, cu modificările și completările ulterioare, cu condiția că această renunțare să nu prejudicieze sau să afecteze dreptul la acțiune sau despăgubire pentru furnizor. În acest caz, furnizorul are dreptul de a pretinde numai plata corespunzătoare pentru partea din contract executată până la data denunțării unilaterale a contractului.

Cod proiect 15.1.1.000

CPN nr.

Suma solicitatălei/euro.

13. Alte responsabilitati ale furnizorului

13.1 - (1) Furnizorul are obligatia de a executa serviciile prevazute in contract cu profesionalismul si promptitudinea cuvenite angajamentului asumat si in conformitate cu oferta.

(2) Furnizorul se obliga sa supravegheze prestarea serviciilor, sa asigure resursele umane, materialele, instalatiile, echipamentele si orice alte asemenea, fie de natura provizorie, fie definitiva, cerute de si pentru contract, in masura in care necesitatea asigurarii acestora este prevazuta in contract sau se poate deduce in mod rezonabil din contract.

13.2 - Furnizorul este pe deplin responsabil pentru executia serviciilor in conformitate cu graficul de prestare convenit. Totodata, este raspunzator atat de siguranta tuturor operatiunilor si metodelor de prestare utilizate, cat si de calificarea personalului folosit pe toata durata contractului.

14. Alte responsabilitati ale achizitorului

Achizitorul se obliga sa puna la dispozitia prestatorului orice facilitati si/sau informatii pe care le considera necesare indeplinirii activitatilor.

Cod proiect 15.1.1.006

CPN nr.

15. Receptie si verificari

15.1. - Achizitorul are dreptul de a verifica modul de prestare a serviciilor pentru a stabili conformitatea lor cu prevederile din propunerea din anexa 1 la contract.

15.2. - Verificarile vor fi efectuate in conformitate cu prevederile din prezentul contract. Achizitorul are obligatia de a notifica, in scris, prestatorului identitatea reprezentantilor sai imputerniciti pentru acest scop.

16. Începere, finalizare, întârzieri, sistare

16.1 - (1) Furnizorul are obligatia de a începe executarea contractului îndată ce contractul a fost semnat de parti.

(2) În cazul în care furnizorul suferă întârzieri și/sau suportă costuri suplimentare, datorate în exclusivitate achizitorului, părțile vor stabili de comun acord:

a) prelungirea perioadei de furnizare a serviciilor;

b) totalul cheltuielilor aferente, dacă este cazul, care se vor adăuga la prețul contractului.

16.2 - (1) Furnizarea serviciilor în baza contractului, trebuie finalizate în termenul convenit de părți, termen care se calculează de la data începerii furnizării serviciilor.

(2) În cazul în care:

a) orice motive de întârziere, ce nu se datorează furnizorului, sau

b) alte circumstanțe neobișnuite susceptibile de a surveni, altfel decât prin încălcarea contractului de către furnizor, îndreptățesc furnizorul de a solicita prelungirea perioadei de furnizare a serviciilor sau a oricărei faze a acestora, atunci părțile vor revizui, de comun acord, perioada de furnizare și vor semna un act adițional.

16.3 - Dacă pe parcursul îndeplinirii contractului furnizorul nu respectă graficul de furnizare, acesta are obligatia de a notifica acest lucru, în timp util, achizitorului. Modificarea datei/perioadelor de furnizare asumate în graficul de furnizare se face cu acordul părților, prin act adițional.

16.4 - În afara cazului în care achizitorul este de acord cu o prelungire a termenului de furnizare, orice întârziere în îndeplinirea contractului dă dreptul achizitorului de a solicita penalități furnizorului.

17. Asigurări

17.1 - Furnizorul are obligatia de a asigura complet serviciile furnizate prin contract, pentru toata perioada contractata. Este responsabil de incheierea asigurarii pentru această perioada.

18. Servicii

18.1 - Pe lângă furnizarea efectivă a serviciilor privind efectuarea de studii, furnizorul are obligatia de a presta și serviciile accesorii furnizării, fără a modifica prețul contractului.

18.2 - Furnizorul are obligatia de a presta serviciile, pentru perioada de timp convenită, cu condiția ca aceste servicii să nu elibereze furnizorul de nici o obligație de garanție asumată prin contract.

19. Clauze speciale

Furnizorul trebuie sa furnizeze informatii referitoare la utilajele, instalațiile, echipamentele tehnice de care poate dispune pentru îndeplinirea corespunzătoare a contractului de servicii, precum si sa garanteze calitatea serviciilor.

20. Ajustarea pretului contractului

20.1 - Pentru serviciile prestate, platile datorate de achizitor prestatorului este suma declarata in prezentul contract.

20.2 - Pretul contractului nu se ajusteaza.

21. Amendamente

21.1 - Partile contractante au dreptul, pe durata indeplinirii contractului, de a conveni modificarea clauzelor contractului, prin act aditional, numai in cazul aparitiei unor circumstante care lezeaza interesele comerciale legitime ale acestora si care nu au putut fi prevazute la data incheierii contractului.

21.2 - Părțile contractante au dreptul, pe durata îndeplinirii contractului, de a conveni, prin act adițional, adaptarea acelor clauze afectate de modificări ale legii.

22. Cesiunea

22.1 - Furnizorul are obligatia de a nu transfera total sau partial obligatiile sale asumate prin contract, fara sa obtina, in prealabil, acordul scris al achizitorului.

22.2 - Cesiunea nu va exonera prestatorul de nici o responsabilitate privind garantia sau orice alte obligatii asumate prin contract.

Cod proiect 15.1.1.006

CPN nr.

Suma solicitatălei/euro.

23. Forta majora

23.1 - Forta majora este constatata de o autoritate competenta.

23.2 - Forta majora exonereaza partile contractante de indeplinirea obligatiilor asumate prin prezentul contract, pe toata perioada in care aceasta actioneaza.

23.3 - Îndeplinirea contractului va fi suspendata in perioada de actiune a fortei majore, dar fara a prejudicia drepturile ce li se cuveneau partilor pana la aparitia acesteia.

23.4 - Partea contractanta care invoca forta majora are obligatia de a notifica celeilalte parti, imediat si in mod complet, producerea acesteia si sa ia orice masuri care ii stau la dispozitie in vederea limitarii consecintelor.

23.5 - Daca forta majora actioneaza sau se estimeaza ca va actiona o perioada mai mare de 6 luni, fiecare parte va avea dreptul sa notifice celeilalte parti incetarea de plin drept a prezentului contract, fara ca vreuna dintre parti sa poata pretinda celeilalte daune-interese.

24. Conflictul de interese

Contractantul nu are dreptul de a angaja, în scopul îndeplinirii prezentului contract de achiziție publică, persoane fizice sau juridice care au fost implicate în procesul de verificare/evaluare a candidaturilor/ofertelor depuse în cadrul aplicării procedurii de atribuire aferente acestuia, pe parcursul unei perioade de cel puțin 12 luni de la încheierea contractului, sub sancțiunea nulității contractului respectiv pentru cauza imorală.

25. Încetarea contractului

25.1 - Prezentul contract de furnizare servicii va înceta automat dacă în termen 5 zile de la data emiterii ordinului administrativ de începere furnizorul nu a demarat furnizarea serviciilor lor în cauză.

25.2 - Prezentul contract de furnizare va înceta automat dacă nu a generat nicio plată într-o perioadă de 30 de zile de la semnarea sa de către părți. Încetarea va opera de plin drept, fără necesitatea vreunei formalități sau intervenția autorităților sau a instanței de judecată.

25.3 - Suplimentar față de cauzele de încetare definite anterior, achizitorul poate rezilia prezentul contract de furnizare cu efecte depline (de jure) după acordarea unui preaviz de 15 de zile furnizorului, fără necesitatea unei alte formalități și fără intervenția vreunei autorități sau instanțe de judecată, în oricare dintre situațiile următoare, dar nelimitându-se la acestea:

a) furnizorul nu furnizează serviciile conform cu prevederile prezentului contract;
b) furnizorul refuză să ducă la îndeplinire ordinul administrativ de începere a contractului sau instrucțiunile emise de către achizitor;

c) împotriva furnizorului a fost pronunțată o hotărâre având autoritate de lucru judecat cu privire la fraudă, corupție, implicarea într-o organizație criminală sau orice altă activitate ilegală în dauna intereselor financiare ale CE;

d) apariția oricărei alte incapacități legale care să împiedice executarea prezentului contract;

k) furnizorul nu poate furniza garanțiile sau asigurările solicitate, sau persoana care furnizează garanția sau asigurarea nu este în măsură să își îndeplinească angajamentele.

25.4 - În termen de 30 de zile după momentul rezilierii, achizitorul va certifica valoarea produselor furnizate și toate sumele convenite furnizorului la data rezilierii.

25.5 - Dacă achizitorul reziliază prezentul contract, va fi îndreptățit să recupereze de la furnizor fără a renunța la celelalte acțiuni la care este îndreptățit în baza prezentului contract, orice pierdere sau prejudiciu suferit.

25.6 - În urma unui preaviz de 15 zile acordat achizitorului, furnizorul poate rezilia prezentul contract dacă achizitorul:

a) nu își îndeplinește obligația de plată către furnizor a sumelor datorate acestuia în baza oricărei certificări din partea achizitorului, după expirarea termenului limită prevăzut în prezentul contract;

b) suspendă derularea serviciilor sau a oricărei părți a acestora pentru mai mult de 30 de zile pentru motive nespicate în prezentul contract sau independente de culpa furnizorului;

25.7 - Rezilierea nu va afecta niciun alt drept al achizitorului sau al furnizorului dobândit anterior acesteia în temeiul prezentului contract.

26. Soluționarea litigiilor

26.1 - Achizitorul și furnizorul vor depune toate eforturile pentru a rezolva pe cale amiabilă, prin tratative directe, orice neînțelegere sau dispută care se poate ivi între ei în cadrul sau în legătură cu îndeplinirea contractului.

26.2 - Dacă, după 15 de zile de la începerea acestor tratative, achizitorul și furnizorul nu reușesc să rezolve în mod amiabil o divergență contractuală, fiecare poate solicita ca disputa să se soluționeze de către instanțele judecătorești competente din România.

Cod proiect 15.1.1.006

CPN nr.

Suma solicitatălei/euro.

27. Limba care guvernează contractul

Limba care guvernează contractul este limba română.

28. Comunicari

28.1 - (1) Orice comunicare dintre parti, referitoare la îndeplinirea prezentului contract, trebuie să fie transmisă în scris.

(2) Orice document scris trebuie înregistrat atât în momentul transmiterii, cât și în momentul primirii.

28.2 - Comunicările între parti se pot face și prin telefon, telegrama, telex, fax sau e-mail, cu condiția confirmării în scris a primirii comunicării.

29. Legea aplicabilă contractului

29.1 - Contractul va fi interpretat conform legilor din România.

29.2 - Furnizorul va respecta și se va supune tuturor legilor și reglementărilor din România, precum și reglementărilor direct aplicabile ale CE, jurisprudenței Curții Europene de Justiție și a Tribunalului de Primă Instanță și se va asigura că personalul său, salariat sau contractat de acesta, conducerea sa, subordonații acestuia, și salariații din teritoriu vor respecta și se vor supune de asemenea aceluiași legi și reglementări. Furnizorul va despăgubi achizitorul în cazul oricăror pretenții și acțiuni în justiție rezultate din orice încălcări ale prevederilor în vigoare de către acesta, personalul său, salariat sau contractat de acesta, inclusiv conducerea sa, subordonații acestuia, precum și salariații din teritoriu.

Contractul a fost încheiat astăzi 21.03.2016, la sediul achizitorului/beneficiar, PLIMM Calafat, în 2 exemplare originale (6 pagini), câte unul pentru fiecare parte contractantă.


Prin semnătură părțile atestă că se află în posesia unui exemplar.

Achizitor:

PLIMM Calafat

Presedinte,

Ionel Dumitrescu



Furnizor:

Universitatea din Craiova

Rector,

Prof. Univ. dr. Cezar Spinu



Anexa nr. 1
Contract / 21.03.2016

Contract de prestări servicii nr. 111/21.03.2016 - Achiziție „Servicii privind realizarea de studii” cod CPV 79300000-7, Proiect: „E Bike-Net”, PRO-ETC code 15.1.1.006.

Nr.crt.	Denumire serviciu	Cod articol	UM	Cantitate
01.	<p>„Servicii privind realizarea de studii”:</p> <p>Studiul va furniza informații exhaustive pentru conexiuni de transport cu infrastructura rețelei TEN-T și cu cea a rețelei dezvoltate E-Bike "biciclete electrice". Obiectivul este de a avea, pentru fiecare din cele 32 de noduri secundare și terțiare reprezentative, o listă a tuturor serviciilor de transport public, inclusiv trenuri, autobuze, transport pe apă, etc. În scopul de a ajuta oamenii să-și planifice itinerariul lor pentru biciclete electrice.</p> <p>Întocmirea unei analize profunde a infrastructurii rutiere și intensității traficului existente în scopul de a evalua gradul de siguranță pe drumuri pentru utilizatorii bicicletelor electrice. De asemenea, vor fi descoperite drumurile neasfaltate/drumuri de țară, cu scopul de a depăși problemele de securitate ale drumurilor aglomerate și pentru a le uni cu itinerariile utilizatorilor de biciclete electrice. O parte din această analiză va fi o hartă cu buclă de drumuri, care se recomandă a fi evitate în călătoria utilizatorilor de biciclete electrice.</p> <p>Crearea unei baze de date cu itinerariile recomandabile pentru biciclete electrice, pornind de la oricare dintre stațiile de biciclete din cele 32 de orașe din regiunea transfrontalieră - nodurile indicative ale infrastructurii TEN-T, prin conectarea cu toate celelalte noduri din apropiere. Aceste trasee vor fi descrise prin informații privind : traseele înregistrate pe GPS, descrierea traseului, nivel de intensitate a traficului, altitudinea, timpul estimat pentru transportul cu bicicleta electrică, toate stațiile de încărcare a bicicletelor electrice de pe ruta respectivă.</p> <p>De asemenea, va fi creată o bază de date pentru itinerarii din toate cele 32 de noduri cu stații de încărcare pentru bicicletele electrice până la orașele/ locuri turistice de importanță națională sau semnificativă, furnizând informațiile mai sus menționate, de asemenea vor furniza informații privind locuri de cazare și restaurantele din ruta aleasă.</p>	79300000-7	buc	1


Cod proiect 15.1.1.006
CPN nr.
Suma solicitatălei/euro.

Total 10.800,00 Euro (T.V.A. inclus)

Furnizor:

Universitatea din Craiova,
Centrul de Cercetare-Inovare in Turismul Regional

Prof.univ.dr.
Cezar Spinu



Beneficiar:

PLIMM Calafat

Presedinte:
Ionel Dumitrescu



NR. 40/10.03.2016.



Universitatea din Craiova

Al. I. Cuza 13, Craiova

Fax: 0251.411.688

UNIVERSITATEA din CRAIOVA
Departamentul de Cercetare Științifică

INTRARE / IEȘIRE Nr. 59

Anul 2016, luna 03, ziua 10

CĂTRE,

PATRONATUL LOCAL AL ÎNTREPRINDERILOR MICI ȘI MIJLOCII CALAFAT

Ca urmare a anunțului dumneavoastră din data de 07.03.2016 privind aplicarea procedurii de **Achiziție de servicii privind realizarea de studii cod CPV 79300000-7**, în cadrul proiectului **E-Bike Net, PRO-ETC cod 15.1.1.006**, Universitatea din Craiova, prin Centrul de Cercetare-Inovare în Turism Regional, se oferă să elaboreze **Studiu privind rețeaua pentru biciclete electrice** pentru suma de 48.200 (patruzeci și opt de mii doua sute) **lei, inclusiv TVA**, reprezentând 10800 **EUR**.

Activitățile ce urmează a fi prestate. Universitatea din Craiova va realiza următoarele activități:

Caracterizare zona transfrontalieră: analiza cadrului natural cu accent pe topografia și configurația reliefului, caracterizare cadrul economic și social, culegere și prelucrare date statistice.

Analiza infrastructurii generale de transport – rutiere, feroviare, aeriene și fluviale și a posibilității dezvoltării unei rețele de transport alternativ cu biciclete electrice. Această analiză va urmări caracterizarea infrastructurii rutiere din punct de vedere a stării drumurilor, intensității traficului, serviciilor de transport public și a posibilităților de conexiuni cu infrastructura TEN-T, precum și identificarea și detalierea unor rute alternative de urmat de către utilizatorii bicicletelor electrice.

Identificarea și caracterizarea atracțiilor turistice naturale și antropice, precum și a furnizorilor de servicii turistice (cazare, alimentație publică, orientare și informare) din spațiul transfrontalier

Realizarea unui material cartografic detaliat, care să includă: hărți de sinteză pentru zona de studiu privind hipsometria și fragmentarea reliefului, infrastructura generală de transport, drumuri alternative ce pot fi urmate de utilizatorii de biciclete electrice, rețeaua de localități cu stații de încărcare, atracții turistice, servicii turistice. Pe lângă hărțile de sinteză pentru întreaga zonă transfrontalieră, vor fi elaborate și hărți de detaliu, pentru sectoarele cele mai reprezentative.

Ne angajăm ca, în cazul în care oferta noastră este stabilită câștigătoare, să începem prestarea serviciilor cu profesionalism în graficul de timp solicitat de autoritatea contractantă.

Avem speranța că oferta noastră este corespunzătoare și va satisface cerințele.

10.03.2016

Cod proiect 15.1.1.006

CPN nr.

Suma solicitatălei/euro.

Rector,
Prof. univ. dr. Cezar Spînu





PATRONATUL LOCAL AL
INTREPRINDERILOR MICI SI
MIJLOCII

Nr: 4 / As. / 2004 * CIF: 16693582
Romania - 205200 Calafat, bd. T. Vladimirescu nr. 26
tel/fax: 0251 231175
www.plimm.ro; e-mail: office@plimm.ro

Nr.34/07.03.2016

Catre:

Universitatea din Craiova,

Centrul de Cercetare –Inovare in Turismul Regional

Cod proiect 15.1.1.006

CPN nr.

Suma solicitatălei/euro.

PLIMM Calafat, prin Programul Interreg V-A Romania – Bulgaria 2014-2020, este beneficiarul contractului de finantare nr. 9364/2016 incheiat cu MDRAP pentru proiectul “PRO-ETC code 15.1.1.006” cu titlul “ E-Bike Net ”.

Pentru buna desfasurare a activitatilor de implementare si pentru atingerea scopului acestui proiect este necesara achizitia de „Servicii privind realizarea de studii ”, (caracteristicile acestora detaliate in Anexa 1), astfel:

- **Achiziția de servicii privind realizarea de studii : cod CPV 79300000-7;**

Va rugam sa ne comunicati oferta dvs. de pret, **in euro si in lei – inclusiv t.v.a.**, pentru serviciul solicitat mai sus.

Asteptam oferta dumneavoastra pana in data de 11.03.2016, la numarul de fax: 0251/231 175 sau pe e-mail: office@plimm.ro.

In eventualitatea in care decideti sa nu ne trimiteti oferta, va vom fi recunoscatori daca ne veti comunica acest lucru in scris.

Cu multumiri pentru colaborare,

Ionel Dumitrescu

Presedinte




Termeni de referinta pentru **Achizitia de "Servicii privind realizarea de studii"****Cod CPV-79300000-7**

Nr. crt	Descrierea produsului "Studiu privind rețeaua pentru BICILETE ELECTRICE"	Nr. buc
1.	<p>Studiul va furniza informații exhaustive pentru conexiuni de transport cu infrastructura rețelei TEN-T si cu cea a rețelei dezvoltate E-Bike "biciclete electrice". Obiectivul este de a avea, pentru fiecare din cele 32 de noduri secundare si terțiare reprezentative, o listă a tuturor serviciilor de transport public, inclusiv trenuri, autobuze, transport pe apă, etc. în scopul de a ajuta oamenii sa-si planifice itinerariul lor pentru biciclete electrice.</p> <p>Întocmirea unei analize profunde a infrastructurii rutiere și intensității traficului existente în scopul de a evalua gradul de siguranță pe drumuri pentru utilizatorii bicicletelor electrice. De asemenea, vor fi descoperite drumurile neasfaltate/drumuri de tara, cu scopul de a depăși problemele de securitate ale drumurilor aglomerate și pentru a le uni cu itinerariile utilizatorilor de biciclete electrice. O parte din această analiză va fi o hartă cu bucățile de drumuri, care se recomandă a fi evitate in călătoria utilizatorilor de biciclete electrice .</p> <p>Crearea unei baze de date cu itinerariile recomandabile pentru biciclete electrice, pornind de la oricare dintre stațiile de biciclete din cele 32 de orașe din regiunea transfrontalieră - nodurile indicative ale infrastructurii TEN-T, prin conectarea cu toate celelalte noduri din apropiere. Aceste trasee vor fi descrise prin informații privind : traseele înregistrate pe GPS, descrierea traseului, nivel de intensitate a traficului, altitudinea, timpul estimat pentru transportul cu bicicleta electrica, toate stațiile de încărcare a bicicletelor electrice de pe ruta respectiva.</p> <p>De asemenea, va fi creata o baza de date pentru itinerarii din toate cele 32 de noduri cu stații de încărcare pentru bicicletele electrice pana la orașele/ locuri turistice de importanță națională sau semnificativă, furnizând informațiile mai sus menționate, de asemenea vor furniza informații privind locuri de cazare și restaurantele din ruta aleasa .</p>	<p>1</p> <p>Cod proiect 15.1.1.006 CPN nr. Suma solicitatălei/euro</p>

Intocmit,

Alin Dumbravea





Cod proiect 15.1.1.006

CPN nr.

Suma solicitatălei/euro.



STUDIU ASUPRA RETELEI DE BICICLETE ELECTRICE

Universitatea din Craiova

**Centrul de Cercetare-Inovare
în Turism Regional**

Popescu Liliana (coord)

Bădiță Amalia

Boengiu Sandu

Ionuș Oana

Șoșea Cristina

E-bike Net, 15.1.1.006

CUPRINS

1. Particularitățile geografice și implicațiile pentru infrastructura de transport	2
1.1 Rolul cadrului natural în conturarea rețelei de transport	2
1.2 Infrastructura de transport în relație cu așezările	4
2. Infrastructura de transport în zona transfrontalieră	6
2.1 Rețeaua TEN-T	6
2.2 Rețeaua rutieră	8
2.2.1. Caracterizarea generală a infrastructurii rutiere actuale	8
2.2.2. Echiparea teritoriului cu infrastructură rutieră	9
2.2.3. Proiecte de dezvoltare a rețelei rutiere	13
2.2.4 Intensitatea traficului rutier	15
2.3 Rețeaua feroviară	18
2.4 Transporturile aeriene	19
2.5 Transporturile fluviale	19
3. Trasee pentru biciclete	20



PARTICULARITĂȚILE GEOGRAFICE ȘI IMPLICAȚIILE PENTRU INFRASTRUCTURA DE TRANSPORT

1.1. Rolul cadrului natural în conturarea rețelei de transport

Spațiul analizat cuprinde cele 7 județe din extremitatea sudică a României, la granița cu Bulgaria, suprapunându-se în cea mai mare parte Câmpiei Române și Luncii Dunării, unitățile montane și de podiș ocupând ponderi destul de reduse în extremitatea vestică (județul Mehedinți și Dolj) și estică (Constanța – Pod. Dobrogei) a zonei (Fig. 1).

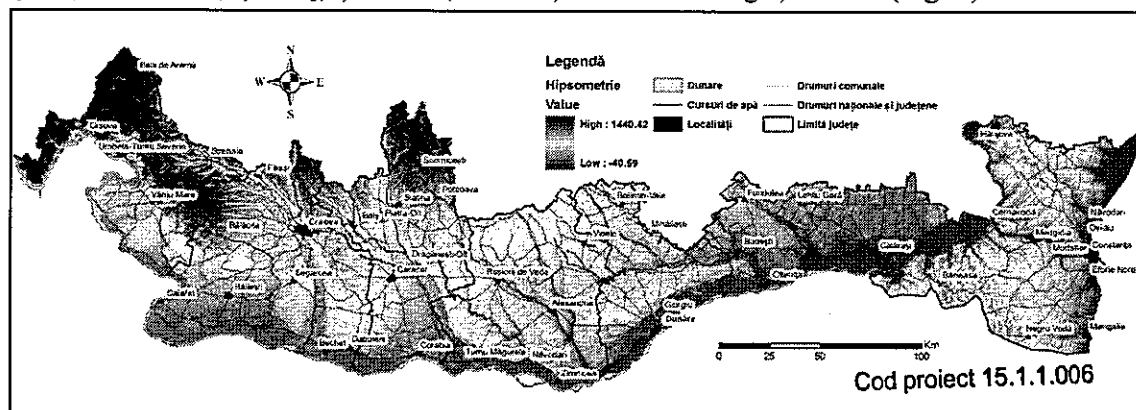



Fig. 1 Cadrul natural în aria țintă

CPN nr.
Suma solicitatălei/euro.

Particularitățile reliefului, pe de o parte, și prezența și dispunerea așezărilor umane, pe de altă parte, au influențat dezvoltarea căilor de comunicație și configurația actuală a sistemului rutier și feroviar. Relieful în general plat în cea mai mare parte și fragmentarea acestuia de către rețeaua hidrografică au facilitat construirea unor drumuri pe direcție nord-sud, ce însoțesc deseori văilor râurilor, și vest-est, la contactul dintre Lunca Dunării cu câmpia sau dintre câmpie și podiș.

Câmpia Română este unitatea de relief care deține cea mai pondere din suprafața zonei de studiu. Limita nordică se poate urmări în detaliu pe aliniamentul localităților: Drobeta Turnu Severin, Hinova, Vânu Mare, Plenița, Radovan, Podari, Balș și Slatina. Această limită sinuoasă arată că argumentul care se păstrează pe tot contactul dintre Câmpia Română și unitățile vecine mai înalte este tectonica și mai puțin altitudinea. În ansamblu, Câmpia Română are un relief plat, tabular și larg, desfășurat și compartimentat de văile largi ale râurilor afluate Dunării.

Lunca Dunării se prezintă ca un adevărat culoar depresionar, iar prin geneza sa, caracterele fizico-geografice și alte particularități determinate în primul rând de prezența apelor Dunării, se detașează de restul Câmpiei Române.



Cu cât înaintează de la Drobeta Turnu Severin către sud-est, lunca devine din ce în ce mai largă pentru atinge valorile maxime în dreptul localităților Giurgiu și Călărași. Aproape pe întreg parcursul său, urmărită în profil transversal de la cursul apei până la fruntea primei terase, se observă un relief neuniform care se poate generaliza în trei subunități: *grind fluvială, zonă joasă depresionară și tăpșan lateral* (Geografia României, 1992). Aceste trei forme de relief nu au aceeași dezvoltare peste tot, ca de exemplu în sudul Olteniei, unde în mare parte sunt parazitare de dune care le estompează. La est de Corabia și Turnu Măgurele sunt mai bine reprezentate. În subsectorul Bălții Ialomiței apare însă un spațiu mult mai larg de dezvoltare a grindului marginal, care se transformă într-un adevărat câmp, iar depresiunea într-o asocieră de chiuvete lacustre și mlăștinoase, despărțite între ele de gârle mărginite de grinduri secundare.

Partea estică a zonei studiate se suprapune **Podișului Dobrogei**, podiș format pe roci vechi (șisturi verzi, granite), puternic erodat de acțiunea îndelungată a factorilor modelatori externi, cu un relief domol, ușor ondulat și cu altitudini relativ reduse (200-300 m), altitudinea medie a întregului podiș fiind de 125 m (Ielenicz și Pătru, 2005).

Rețeaua hidrografică a Dobrogei este formată din: râurile interioare, podișul de Dunărea, Canalul Dunăre-Marea Neagră, lacurile și Marea Neagră.

Valea Carasu, în trecut cu izvoare la 5 km vest de Constanța, vărsarea în Dunăre la Cernavodă și un curs abia perceptibil, datorită pantei reduse, a fost utilizată pentru proiectarea și construirea traseului *Canalului Dunare - Marea Neagră*; acest canal, în lungime de 64 km, leagă Dunărea de Marea Neagră între Cernavodă și Agigea, la cele două capete existând câte un sistem de ecluze. A fost construită și o derivație de la Poarta Albă la Midia (Canalul Poarta Albă - Midia).

Lacurile sunt reprezentate atât de *limanuri*, ce apar frecvent în jumătatea sudică (atât fluviale, în partea vestică, cât și fluvio-marine, spre est), dar și de *lagune* (ce prezintă grad mare de salinitate). Cele mai importante lacuri sunt: Tașăul, Techirghiol, Siutghiol, Olțina, Mangalia, Agigea ș.a.


Marea Neagră este o componentă hidrografică proprie Dobrogei și Deltei, care determină formarea unei unități regionale distincte: zona litorală, platforma continentală și litoralul românesc al Mării Negre.

Unitatea sudică a litoralului românesc (cuprinsă între Midia-Năvodari și Vama Veche) este foarte diferită ca formă și are faleze moi cu mici plaje-buzunar în față, despărțite de mici bare litorale de nisip. Aceasta reprezintă una dintre importante zone turistice ale României, fapt datorat valorificării zonei de litoral prin amenajarea stațiunilor: Techirghiol, Eforie Nord, Eforie Sud, Costinești, 23 August, Olimp, Neptun, Jupiter, Venus, Cap Aurora și Mangalia.

În arealul analizat, altitudinile scad dinspre zonele montane (peste 1105 m, Masivul Domogled) spre zonele lagunare situate sub nivelul Mării Negre (-40 m, grindul fluvial la sud de Lacul Sinoie). Această diferențiere altitudinală se datorează evoluției paleogeografice a formelor de relief, altitudinile scăzând pe direcția nord-sud și vest-est.

În partea vestică a zonei de studiu se întâlnesc altitudini ridicate corespunzătoare Podișului Mehedinți și Podișului Getic, cu cât ne îndreptăm spre est, altitudinile scad, ponderea unităților de câmpie fiind dominantă. O excepție de la această regulă o constituie Podișul Dobrogei (partea estică a arealului studiat), cuprins între brațele Dunării și Marea Neagră.

Arealul de studiu cuprinde forme de relief variate:



- ✓ culmi montane - Munții Domogled, culmi ale Carpaților Apuseni;
- ✓ zone de deal și podiș – Podișul Mehedinți, Podișul Getic, Podișul Dobrogei;
- ✓ câmpii – Câmpia Olteniei, Câmpia Boianului, Câmpia Burnazului și Bărăganul Mostiștei;
- ✓ lunci – Jiului, Oltului, Argeșului etc.;
- ✓ zone depresionare – Depresiunea Severinului;
- ✓ bălți ale Dunării – Balta Ialomiței;
- ✓ limanuri maritime – Corbu, Tașaul, Tăbăcăriei, Techirghiol, Costinești, Tatlageac și Mangalia;
- ✓ limanuri fluviatile – Baci, Oltina, Mârleanu și Bugeac;
- ✓ lagune maritime – Siutghiol, Comorova, Ezerul și Mangalia.

Prezența și evoluția Dunării a reprezentat un element esențial în evoluția sistemului hidrografic, aceasta fiind principalul colector al râurilor ce străbat arealul studiat (Drincea, Desnățui, Jiu, Călmățui, Vedea și Mostiștea), de-a lungul cărora au apărut și s-au dezvoltat și cele mai multe căi de comunicație.

Cod proiect 15.1.1.006

CPN nr.

Suma solicitatălei/euro.

1.2. Infrastructura de transport în relație cu așezările

În arealul analizat, cu o suprafață de aproape 40.000 kmp, se află 45 de așezări urbane și 520 de comune, ce grupează peste 1800 de sate (Tabelul nr. 1). În cadrul așezărilor urbane se remarcă toate categoriile demografice de orașe, cele mai multe regăsindu-se în categoria orașelor mici și mijlocii, cele mai mari orașe fiind Constanța și Craiova, cu aprox. 300.000 locuitori în 2015 (INS, 2015).

Tabelul 1

Organizarea administrativ-teritorială a zonei țintă

Județul	Suprafața totală	Numărul orașelor și municipiilor	din care: municipii	Numărul comunelor	Numărul satelor
Mehedinți	4933	5	2	61	344
Dolj	7414	7	3	104	378
Olt	5498	8	2	104	377
Teleorman	5790	5	3	92	231
Giurgiu	3526	3	1	51	167
Călărași	5088	5	2	50	160
Constanța	7071	12	3	58	189
TOTAL	39320	45	16	520	1846

(sursa datelor: *Anuarul statistic al României, 2014*,
<http://www.insse.ro/cms/ro/content/anuarul-statistic-al-rom>)


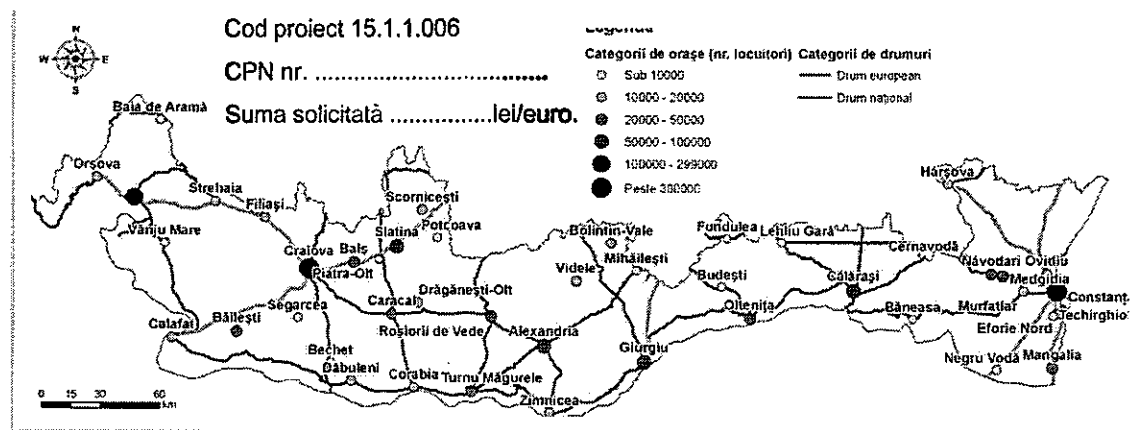
Prezența și dispunerea așezărilor umane în perioada antică, dar mai ales medievală, corelată ulterior cu extinderea terenurilor agricole, exploatarea resurselor de sol și subsol și



creșterea numărului populației, au influențat considerabil direcția și lungimea principalelor căi de comunicație.

O parte din drumurile actuale păstrează vechi trasee ale drumurilor romane (ca de exemplu Transalutanus (Roșiori de Vede-Turnu-Măgurele) sau Limes Alutanus: Piatra-Olt-Corabia). Altele erau drumuri foarte circulate încă din evul mediu, convergând către anumite centre, precum Craiova, Alexandria, Giurgiu sau Constanța.

În prezent, se remarcă prezența unor poli regionali precum Craiova sau Constanța, către care converg mai multe drumuri naționale și europene (Fig. 2) precum și existența unor aliniamente de orașe ce urmează în general văile unor râuri importante sau linii de contact între unități de relief, dublate de căi de comunicație. Așa sunt de pildă orașele de pe Valea Dunării, începând de la Orșova până la Călărași, valea Jiului (Filiași – Craiova – Bechet) sau Valea Oltului.



INFRASTRUCTURA DE TRANSPORT ÎN ZONA TRANSFRONTALIERĂ

Infrastructura de transport a României a fost reglementată la nivel legislativ începând din 1996 cu diverse republicări ale legilor ce au avut loc până în prezent, ultima lege fiind menționată în Monitorul Oficial din 2006, variantă ce este făcută publică și pe site-ul Ministerului Dezvoltării Regionale și Administrației Publice.

În cadrul Planului de Amenajare a Teritoriului Național (PATN) – secțiunea I - au fost trasate direcțiile de dezvoltare ale căilor de comunicație pentru o mai bună corelare cu rețeaua TEN și Coridoarele Pan-Europene.

Cod proiect 15.1.1.006

CPN nr.


Suma solicitată lei/euro.

2.1. Rețeaua TEN-T

Rețeaua trans-europeană de transport (*trans-European transport network*, TEN-T Connecting Europe) reprezintă un proiect al Uniunii Europene ce prevede crearea unei rețele complete și integrate de transport auto, feroviar, aerian și naval. Unul din cele mai importante obiective în ceea ce privește crearea unei rețele intermodale este asigurarea alegerii celui mai potrivit mod de transport pentru fiecare etapă a călătoriei și posibilitatea de legătură între diferite modalități de transport. În cadrul spațiului comunitar, infrastructura de transport este fundamentală pentru mobilitatea persoanelor și a bunurilor, deci pentru piața internă, cât și pentru asigurarea coeziunii teritoriale a Uniunii Europene.

Pentru a forma un sistem centralizat, decidenții europeni au creat programul rețelelor trans-europene (TEN), conectând pe teritoriul Uniunii Europene infrastructura de transport, telecomunicații și energie a statelor membre. Crearea acestor rețele are ca obiectiv, alături de interconectarea rețelelor naționale, și stabilirea de legături între punctele periferice ale Uniunii Europene și zona sa centrală. Această politică urmărește să elimine lacunele dintre rețelele de transport ale statelor membre, eliminarea blocajelor care încă împiedică buna funcționare a pieței interne și să depășească barierele tehnice. În afara surselor de finanțare provenite din Instrumentele Structurale acordate de Comisia Europeană (Fondul European de Dezvoltare Regională și Fondul de Coeziune), dezvoltarea și modernizarea infrastructurii de transport a rețelei TEN-T mai beneficiază de sprijinul fondurilor europene alocate în cadrul Programului TEN-T.


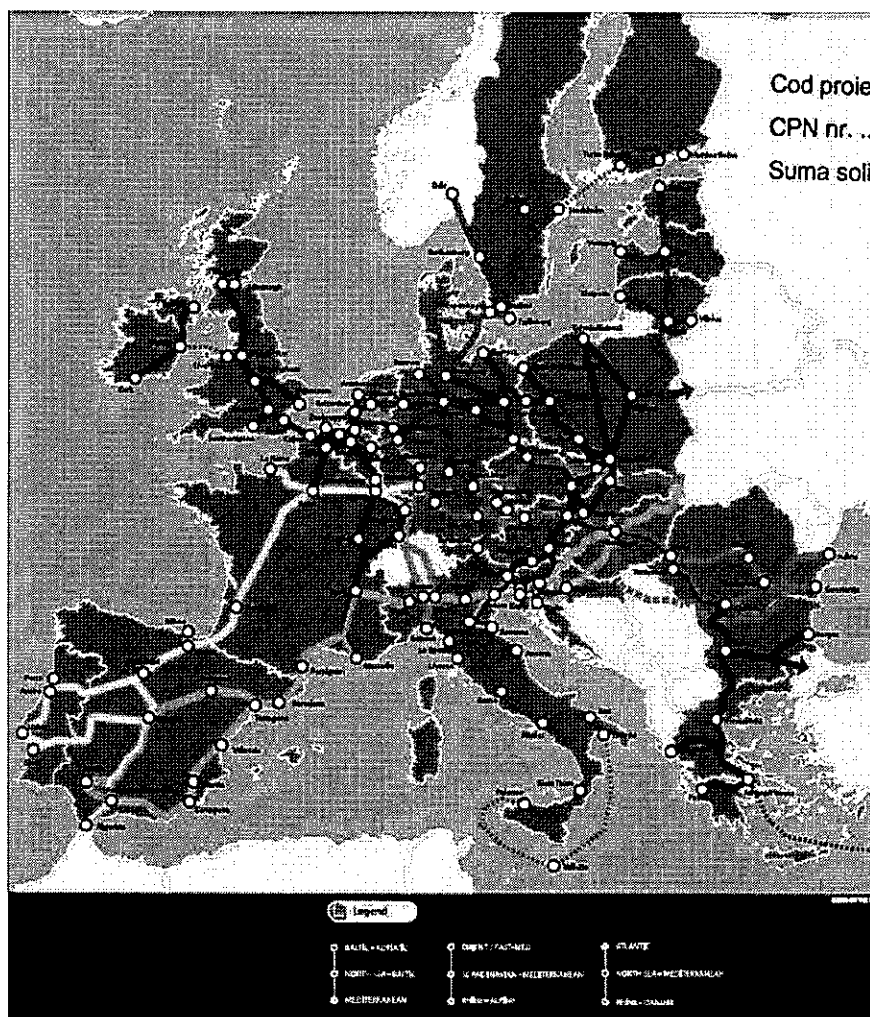
În 2009, Comisia Europeană a inițiat un proces complex de revizuire a politicii de rețele trans-europene prin publicarea în 4 februarie a unui document (*Carte Verde*) ce ia în considerare evoluțiile politicii TEN-T pe parcursul ultimilor 15 ani. Cartea Verde trasează



totodată provocările următoarelor decenii, cu un accent deosebit pe contribuția la atingerea obiectivelor de mediu, propunând opțiuni pentru o viitoare abordare. Această revizuire a politicii TEN-T se desfășoară simultan cu dezvoltarea politicii comune de transport a Uniunii Europene de după 2010.

Actuala structură a rețelei TEN-T funcționează în momentul de față pe două niveluri:

- a) o rețea globală - ce cuprinde în totalitate peste 95.000 de kilometri de drumuri, peste 100.000 de kilometri de cale ferată, 13.000 de kilometri de cale navigabilă, 411 aeroporturi și 404 porturi fluviale. Majoritatea acestor drumuri de legătură și noduri de transport sunt date deja spre exploatare, însă aproximativ 20.000 de kilometri de șosele, 20.000 kilometri de cale ferată (majoritatea de mare viteză) și 600 kilometri de canal navigabil necesită încă a fi construite sau reabilitate semnificativ. Costul acestor lucrări este estimat de către statele membre la aproximativ 500 de miliarde euro.
- b) proiecte prioritare neconectate - există în momentul de față un număr de 30 de proiecte prioritare ce necesită a fi definitivate până în 2020. Selectate în 2004 datorită relevanței lor în decongestionarea traficului trans-național, acestea acoperă rețele majore de cale ferată, șosele și căi navigabile interne ce traversează teritoriul statelor membre.



-(sursa: <http://ec.europa.eu/transport>)

- integrarea coridoarele de transport feroviar de marfă (ca măsură în curs de desfășurare, aceste coridoare trebuie să fie integrate în multi- modal TEN-T);
- promovarea de combustibil curat și alte soluții inovatoare de transport;
- aplicațiile telematice avansând pentru utilizarea eficientă a infrastructurii;
- integrarea zonelor urbane în TEN-T;
- sporirea siguranței.

Cod project 15.1.1.006

CPN nr.

Suma solicitatălei/euro.

2.2. Rețeaua rutieră Suma solicitatălei/euro.

Teritoriul celor 7 județe analizate din sudul României este traversat de 19 drumuri naționale și drumurile de importanță europeană E 70, E 79, E 85 și E 60 (Fig. 4).

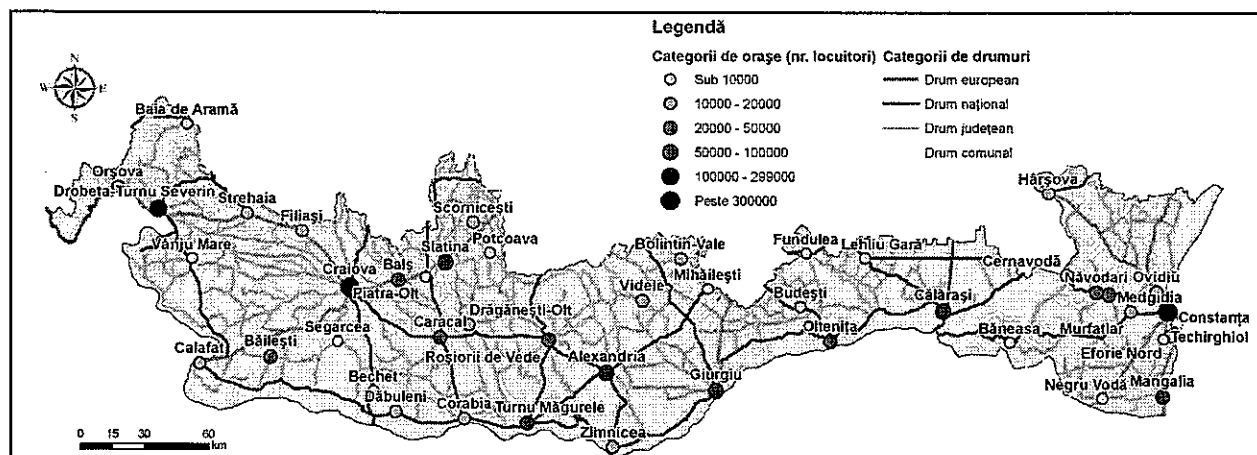


Fig. 4Infrastructura rutieră din zona transfrontalieră

Călărași (Fig. 5), cu o densitate

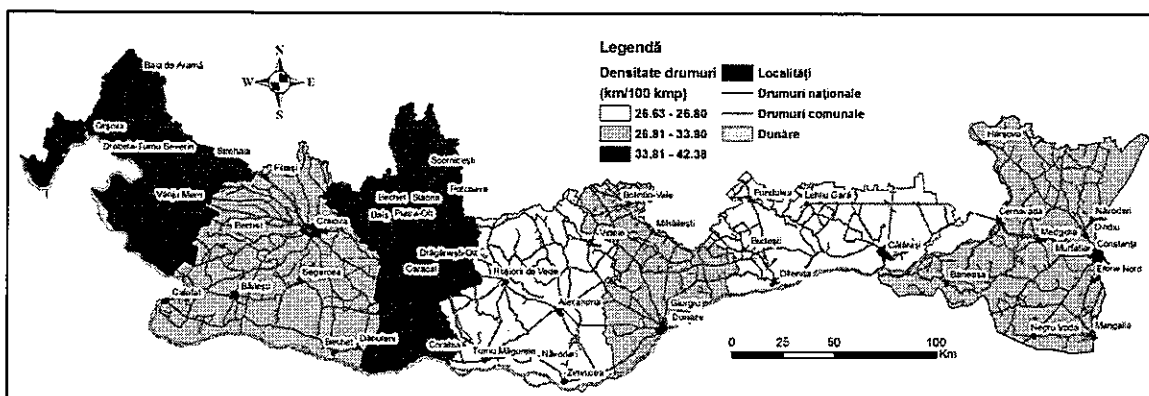
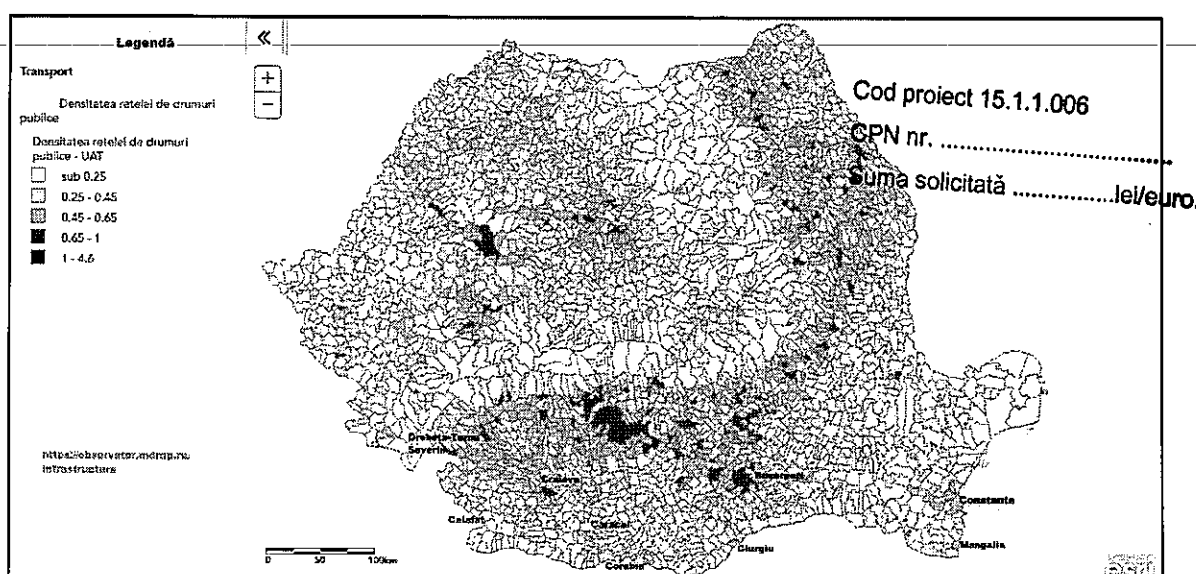


Fig. 5 Densitatea drumurilor publice la nivel local și județean (Sursa: prelucrare date INSSE, 2014)

2.2.2. Echiparea teritoriului cu infrastructură rutieră

Situația existentă a căilor rutiere în județele studiate conform INS pe perioada 1990-2014, relevă procente foarte reduse de drumuri modernizate în cadrul spațiilor analizate, tronsonul actual de autostrăzi fiind prezent doar în județele Constanța, Călărași și Giurgiu (tabel 1).

Tabel 1

Lungimea drumurilor publice (km) pe categorii de drumuri în județele din sudul României (1990-2014)

Țară/Județ	1990			2010			2014		
	Total din care	Modernizate	Autostrăzi	Total din care	Modernizate	Autostrăzi	Total din care	Modernizate	Autostrăzi
TOTAL	72816	16592	:	82386	25171	332	85362	30240	683
Constanța	2272	500	:	2327	598	1	2390	740	74
Călărași	1102	370	:	1324	534	104	1355	634	104

Studiu asupra rețelei de biciclete electrice

Giurgiu	1042	327	:	1156	666	28	1177	766	28
Teleorman	1431	308	:	1525	859	:	1556	1095	:
Dolj	2116	472	:	2406	805	:	2436	844	:
Mehedinți	1878	376	:	1858	547	:	1873	766	:
Olt	2043	347	:	2176	1282	:	2330	702	:

Sursa: INS, 2016

Tabelul nr. 2

Lungimea drumurilor publice, pe tipuri de acoperământ (2014)

Județul	Total	Modernizate (km)		Cu îmbrăcămînți ușoare rutiere		Pietruite		De pământ	
				km	%	km	%	km	%
Mehedinți	1873	766	40,9	370	19,8	642	34,3	95	5,1
Dolj	2436	844	34,6	695	28,5	588	24,1	309	12,7
Olt	2330	702	30,1	882	37,9	578	24,8	168	7,2
Teleorman	1556	1095	70,4	133	8,5	181	11,6	147	9,4
Giurgiu	1177	766	65,1	128	10,9	194	16,5	89	7,6
Calarasi	1355	634	46,8	244	18,0	278	20,5	199	14,7
Constanta	2390	740	31,0	784	32,8	372	15,6	494	20,7

(sursa datelor: INS, 2016).

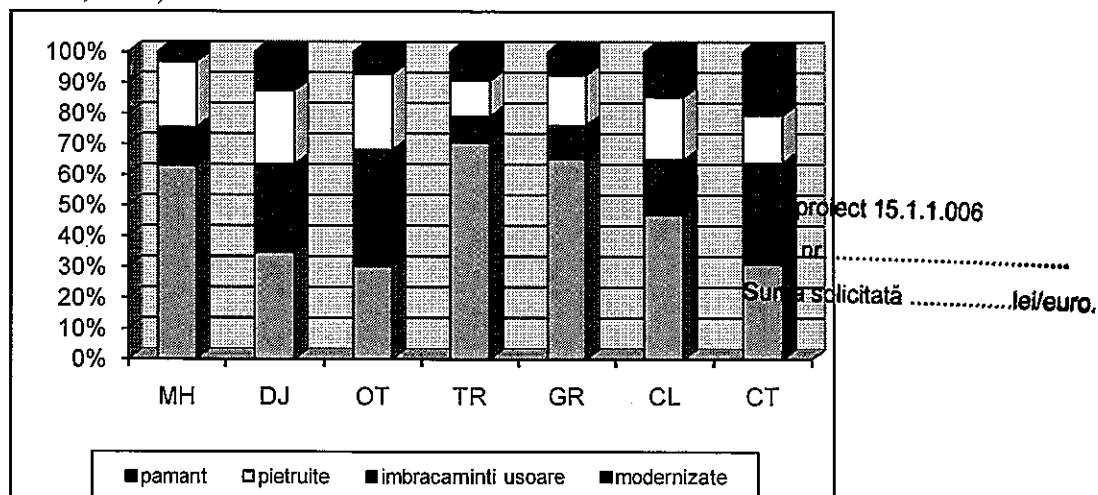


Fig. 6 Drumurile publice pe tipuri de acoperământ (2014)

În cadrul județelor situate la granița cu Bulgaria, doar în două județe – Teleorman și Giurgiu - drumurile modernizate reprezintă peste jumătate din lungimea totală a drumurilor din județ (70,4% și, respectiv 65,1%), celelalte județe având ponderi mult mai reduse, minimul fiind înregistrat în județele Olt, unde doar 30% din drumuri sunt modernizate, și Constanța (31%), care prezintă și cea mai mare lungime a drumurilor de pământ (aprox. 500 km; 20,7% din total).



Tabelul nr. 3

Drumurile naționale, pe tipuri de acoperământ (2014)

Județul	Total	Modernizate		Cu îmbrăcămînți ușoare		Pietruite	
		km	%	km	%	km	%
Mehedinti	450	384	85,3	54	12,0	12	2,7
Dolj	473	421	89,0	52	11,0	-	0,0
Olt	301	265	88,0	36	12,0	-	0,0
Teleorman	409	369	90,2	39	9,5	1	0,2
Giurgiu	311	302	97,1	1	0,3	6	1,9
Calarasi	500	497	99,4	3	0,6	-	0,0
Constanta	558	529	94,8	27	4,8	2	0,4

Județele din Oltenia se remarcă prin cele mai reduse lungimi și ponderi ale drumurilor naționale și județene modernizate (sub 90% din lungimea totală a drumurilor naționale și mai puțin de o treime din cele județene) și cele mai mari tronsoane de drumuri naționale cu îmbrăcămînți ușoare, în timp ce drumurile naționale din județele Călărași și Giurgiu sunt aproape în totalitate modernizate (Tabelul nr.4).

Tabelul nr. 4

Drumurile județene, pe tipuri de acoperământ (2014)

Județul	Total	Modernizate		Cu imbracaminti usoare rutiere		Pietruite		De pământ	
		km	%	km	%	km	%	km	%
Mehedinti	702	232	33,0	188	26,8	267	38,0	15	2,1
Dolj	1097	292	26,6	627	57,2	162	14,8	16	1,5
Olt	1044	255	24,4	642	61,5	126	12,1	21	2,0
Teleorman	821	657	80,0	16	1,9	117	14,3	31	3,8
Giurgiu	538	329	61,2	73	13,6	106	19,7	30	5,6
Calarasi	694	134	19,3	197	28,4	187	26,9	176	25,4
Constanta	888	163	18,4	522	58,8	105	11,8	98	11,0

Cod proiect 15.1.1.006

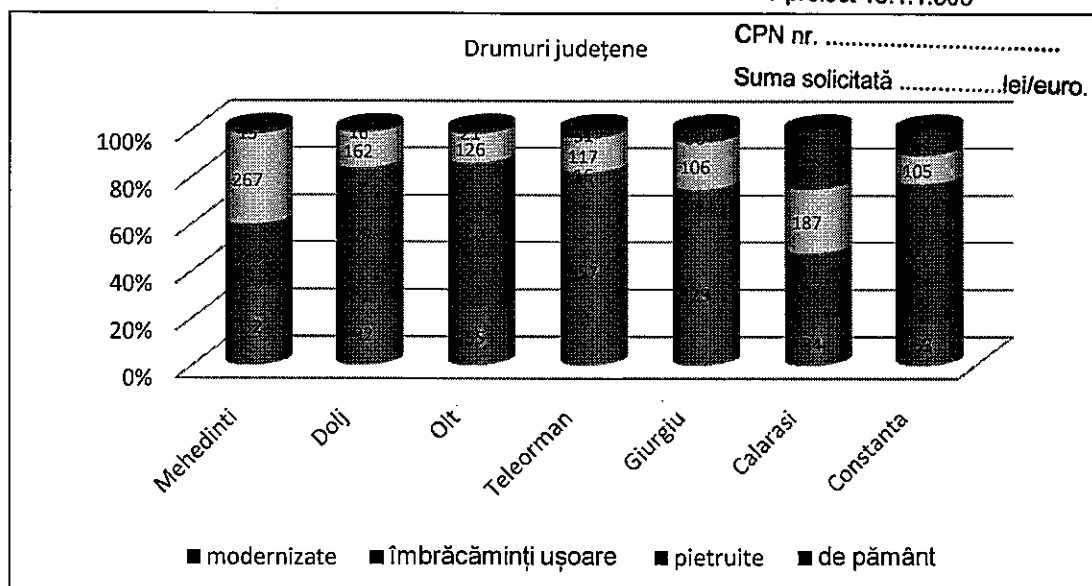



Fig. 7 Drumurile județene, pe tipuri de acoperământ



Ținând cont de intensitatea ridicată a traficului rutier pe drumurile naționale și chiar a celor județene și de necesitatea asigurării unei călătorii sigure pentru utilizatorii bicicletelor electrice, drumurile comunale reprezintă o alternativă viabilă, existența acestora fiind importantă pentru dezvoltarea și impulsivarea utilizării acestor mijloace ecologice de deplasare.

Drumurile comunale din județele riverane Dunării, la granița cu Bulgaria, totalizează peste 4300 km (Tabelul nr. 5), lungimi considerabile fiind în județele Olt – 985 km, Constanța – 944 km, și Dolj – 866 km, ultimele două având și suprafețe considerabile și un număr mai mare de comune comparativ cu celelalte). În cea mai mare parte, sunt drumuri pietruite (1742 km, 40%) și de pământ (25,7%), cele modernizate și cu îmbrăcăminti ușoare rutiere având cele mai mici lungimi. Față de valoarea medie înregistrată de drumurile comunale modernizate la nivelul întregului areal analizat, se remarcă județul Giurgiu, unde peste 40% din drumurile comunale sunt modernizate, și Călărași și Constanța unde doar 2% și, respectiv, 5% din lungimea totală a drumurilor comunale sunt modernizate.

Constanța și Dolj sunt județele cu lungimi considerabile ale drumurilor comunale de pământ (aprox. 400 și, respectiv 300 km), alături de Olt și Teleorman. Există însă și județe în spațiul analizat, cum sunt Călărași, Giurgiu și Mehedinți, unde mai puțin de 100 km din drumurile comunale sunt acoperite de pământ. În Călărași, unde drumurile comunale însumează cea mai mică lungime, 161 km, de aproape 5 ori mai puțin decât în Olt, Constanța sau Dolj, densitatea așezărilor fiind mai redusă comparativ cu celelalte județe, doar 23 km sunt de pământ.


Cod proiect 15.1.1.006


CPN nr.

Suma solicitată lei/euro. Tabelul nr. 5

Drumurile comunale, pe tipuri de acoperământ (2014)

Județul	Total	Modernizate		Cu îmbracaminti ușoare rutiere		Pietruite		De pământ	
		km	%	km	%	km	%	km	%
Mehedinți	721	150	20,8	128	17,8	363	50,3	80	11,1
Dolj	866	131	15,1	16	1,8	426	49,2	293	33,8
Olt	985	182	18,5	204	20,7	452	45,9	147	14,9
Teleorman	326	69	21,2	78	23,9	63	19,3	116	35,6
Giurgiu	328	135	41,2	54	16,5	82	25,0	57	17,4
Călărași	161	3	1,9	44	27,3	91	56,5	23	14,3
Constanța	944	48	5,1	235	24,9	265	28,1	396	41,9
Total	4331	718	16,6	759	17,5	1742	40,2	1112	25,7





În intervalul 1990-2014, drumurile naționale au un procent scăzut în raport cu cele județene și comunale, creșterile în km fiind extrem de reduse în cei 24 de ani (tabel 6).

Tabel 6

Lungimea drumurilor publice (km) naționale, județene și comunale în județele din sudul României (1990-2014)

Țară/Județ	1990		2010		2014	
	Naționale	Județene și comunale	Naționale	Județene și comunale	Naționale	Județene și comunale
TOTAL	14683	58133	16552	65834	17272	68090
Constanța	486	1786	483	1844	558	1832
Călărași	385	717	500	824	500	855
Giurgiu	284	758	311	845	311	866
Teleorman	352	1079	390	1135	409	1147
Dolj	424	1692	470	1936	473	1963
Mehedinți	376	1502	435	1423	450	1423
Olt	301	1742	301	1875	301	2029
Total	17 291	67 409	19 442	75 716	20 274	78 205

Sursa: INS, 2016


Cod proiect 15.1.1.006

CPN nr.

Suma solicitatălei/euro.

2.2.3. Proiecte de dezvoltare a rețelei rutiere

Pentru rețeaua de căi rutiere au fost stabilite mai multe proiecte de **autostrăzi**, definite ca drumurile naționale de mare capacitate și viteză, rezervate exclusiv circulației autovehiculelor, care nu deserveșc proprietăți riverane, prevăzute cu 2 căi unidirecționale separate printr-o zonă mediană având cel puțin 2 benzi de circulație pe sens și bandă de staționare de urgență, intersecții denivelate și accese limitate, intrarea și ieșirea autovehiculelor fiind permise numai în locuri special amenajate (PATN, Anexa 11). Din 22 tronsoane de autostradă, 4 sunt incluse în județele studiate (Mehedinți, Dolj, Olt, Teleorman, Giurgiu, Călărași, Constanța):



- Lugoj-Caransebeș-Dr-Turnu Severin-Filiași-Craiova-Calafat
- București-Giurgiu
- Craiova-București
- Giurgiu-lești-Galați-Brăila-Slobozia-Călărași.

Drumurile expres sau cu 4 benzi sunt drumuri naționale accesibile numai prin noduri sau intersecții reglementate, rezervat exclusiv circulației autovehiculelor, se desfășoară în afara localităților și pe care oprirea și staționarea pe partea carosabilă sunt interzise; cele cu 4 benzi sunt accesibile prin intersecții reglementate, cu traseu care poate traversa localități și pe care oprirea și staționarea pe partea carosabilă sunt interzise (PATN, Anexa 11). În PATN au fost trasate 38 de tronsoane, dintre care 11 apar în sudul țării:

- Dr-Turnu Severin-Calafat
- Craiova-Alexandria-București
- Bacău-Târgu Secuiesc-Brașov-Pitești-Slatina-Craiova
- Filiași-Craiova
- Dr-Turnu Severin-Tg. Jiu-Rm Vâlcea-Curtea de Argeș
- Craiova-Bechet
- Pitești-Târgoviște-Ploiești
- Pitești-Costești-Roșiori de Vede-Tr Măgurele
- Tr Măgurele-Alexandria
- București-Giurgiu
- Tulcea-Constanța-Vama Veche.

Cod proiect 15.1.1.006

CPN nr.

Suma solicitatălei/euro.


În cadrul *Master Planului de Transport pe termen scurt, mediu și lung* s-a menționat dezvoltarea unui **coridor 4 București – Regiunea SV (Oltenia) (OR4)**. Acesta asigură conectivitatea între București și regiunea de dezvoltare Sud-Vest, între centrele socio-economice București, Alexandria și Craiova prin Ghimpați, Roșiori, Drăgănești și Caracal. Astfel, se va racorda la rețeaua de drumuri expres și autostrăzi și zone cu potențial economic încă nevalorificat, coridorul suprapunându-se pe zona centrală a Câmpiei Române (Câmpia Vlăsiei, Câmpia Romanați, Câmpia Olteniei).

Lungimea coridorului este de aproximativ 195 km.

De asemenea apar și proiecte de **autostrăzi considerate de Nivel 1 – OR4** – Autostrada Pitești-Craiova, care are o conectivitate cu autostrada A1 existentă, conectându-se astfel orașul industrial Craiova cu Brașov, Bacău și Iași oferind beneficii economice mai mari pe măsură ce accesul către mai multe piețe este facilitat.

Accesul intern pe acest tronson se face cu dificultate, dinspre orașele care nu au o legătură de calitate superioară către București. În prezent cea mai mare parte a infrastructurii disponibile pe acest traseu are o stare tehnică defavorabilă cu 92% din traseu la standard de drum cu o singură cale de rulare. Conform studiului efectuat, traseul dintre Pitești și Craiova are timpii de călătorie mari, viteza medie înregistrată pe acest traseu fiind de aproximativ 82km/h. Acest proiect prezintă performanțe economice foarte bune, cu un trafic prognozat de 30.000 de vehicule.

În cadrul Proiectelor de Nivel 2 – s-a conturat nevoia dezvoltării unui **drumul expres Lugoj-Craiova**. Viteza de călătorie pe acest traseu va fi îmbunătățită cât și legătura la nivel regional. Ruta conectează centrul industrial Craiova cu vestul României și Ungaria și restul



Europei. De asemenea se conectează la trecerea peste Dunăre, la Vidin-Calafat oferind astfel valoare adăugată rutelor europene. În coroborare cu OR4 (Pitești-Craiova), ruta asigură conexiunea dintre restul Europei și centrul industrial și de distribuție Pitești. S-a identificat ca problemă timpul de călătorie care este mare, viteza medie înregistrată pe acest traseu fiind de aproximativ 71 km/h. Cea mai mare parte a infrastructurii pe acest coridor are o stare tehnică defavorabilă – 84% din traseu este la standard de drum cu o singură bandă de circulație pe sens. Acest proiect prezintă performanțe economice foarte bune și operează aproximativ 30.000 de vehicule.

În aceeași categorie este inclus și proiectul suplimentar de *Nivel 2- Drum expres București – Alexandria – Craiova*. Se asigură o conexiune la nivel de drum expres între capitală și municipiul Craiova prin Alexandria, pe coridorul TEN-T Core corespunzător. Acest proiect prezintă performanțe economice foarte bune, cu 20 – 25.000 de vehicule pe zi.

În cadrul *proiectelor de infrastructură rutieră, nivel 3* se mai numără conform Master Planului Transporturi rutile:

- Pitești - Rm.Valcea - Racovița
- Filiași - Tg.Jiu - Petroșani - Hațeg - Deva - Al
- Dr.Tr.Severin - Tg.Jiu - Rm.Vâlcea.

Drumurile Eurotrans vizate pentru dezvoltare sunt:

- București – Giurgiu
- Craiova – Calafat
- Dr.Tr.Severin – Calafat.


Cod proiect 15.1.1.006

CPN nr.

Suma solicitatălei/euro.

2.2.4. Intensitatea traficului rutier

Drumurile cele mai aglomerate din aria transfrontalieră sunt DN 5 București- Giurgiu, cu peste 13500 vehicule/ zi (2015) și DN 39 Constanța-Mangalia (Tabelul nr.), unde se depășește valoarea de 12.000 vehicule/ zi. La polul opus se află DN 51A, Turnu-Măgurele – Zimnicea, unde valorile de trafic sunt de aproximativ 900 vehicule/ zi. În cadrul valorilor de trafic, pentru stabilirea traseelor ce pot fi urmate de către utilizatorii de biciclete electrice, o importanță covârșitoare o are analiza traficului greu pe drumurile naționale. Astfel, cel mai mare număr de autocamioane este înregistrat pe DN 5, cu o medie de peste 4 000 /zi, iar cel mai mic pe DN 51A – 118. Raportat la numărul total de vehicule, traficul greu are cea mai mare pondere pe DN 56A – Drobeta Turnu-Severin – 43%, urmat, cu un ecart destul de mare, de DN 41 Giurgiu-Oltenița (31%) și DN 5 și DN 6 (aprox. 30%), în timp ce pe DN 39 Constanța-Mangalia are proporția cea mai redusă, doar 11%.



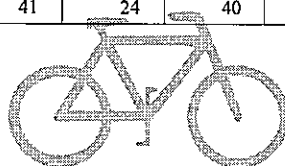
Cod proiect 15.1.1.006

CPN nr.

Studiu asupra rețelei de biciclete electrice

Cuma solicitată lei/euro

Nr drum	Biciclete, motociclete	Autoturisme	Micro buze	Autocamionete și autospeciale	Autocamioane și derivate cu 2 axe	Autocamioane și derivate cu 3 axe	Autovehicule articulate	Autobuze și autocare	Tractoare cu/ fără remorcă vehicule speciale	Autocamioane cu 2, 3 sau 4 remorci	Vehicule cu tracțiune animală	Total vehicule
3	90	2349	102	228	102	36	162	126	24	10	23	3252
4	57	5593	353	665	289	145	208	285	5	42	8	7650
5	185	8327	410	1307	402	265	1904	506	20	136	3	13465
5C	130	747	21	101	35	10	17	43	13	3	31	1151
6	79	5360	356	778	379	141	995	149	11	112	7	8367
22C	48	2972	176	353	148	52	581	174	18	42	6	4570
31	193	2333	84	270	102	34	109	127	15	15	36	3318
38	17	1659	113	163	67	41	211	115	23	23	8	2440
39	96	9957	331	693	238	94	246	538	11	35	2	12241
41	228	1672	129	248	158	191	332	293	91	70	55	3467
51A	154	561	12	65	25	4	10	33	14	0	47	925
52	105	2279	49	378	109	25	89	82	27	10	10	3163
54	85	1370	97	248	79	30	61	59	35	9	43	2116
55	75	2342	86	300	90	29	140	99	6	14	36	3217
55A	146	720	66	115	29	21	22	53	12	1	61	1246
56	54	2745	187	389	153	95	374	117	22	47	16	4208
56A	87	2248	231	376	172	71	1284	80	17	91	18	4675
64	93	3977	161	604	277	109	326	140	12	42	15	5756
65A	132	1294	49	130	41	24	40	76	26	10	47	1869



Studiu asupra rețelei de biciclete electrice


Tip drum	Biciclete, motociclet	Autoturisme	Microbuze	Autocamionete și autospeciale	Autocamioane și derivate cu 2 axe	Autocamioane și derivate cu 3 sau 4 axe	Autovehicule articulate	Autobuze și autocare	Tractoare cu/ fără remorcă vehicule speciale	Autocamioane cu 2, 3 sau 4 remorci	Vehicule cu tracțiune animală	Total vehicule
DJ	78	616	43	72	33	23	21	33	21	8	34	982
DC	65	426	29	50	22	14	7	30	23	5	38	709

(sursa: Recensământul traficului rutier, 2015, <http://www.cestrin.ro/web2014/pdf/recensamant%202015.pdf>)

Cod proiect 15.1.1.006

CPN nr.

Suma solicitatălei/euro.



2.3 Rețeaua feroviară

Situația actuală în ceea ce privește lungimea liniilor de cale ferată din județele analizate evidențiază o pondere scăzută a liniilor de cale ferată electrificate, deși sunt județe unde acestea scad sau cresc nesemnificativ.

Tabel 8
Lungimea căilor ferate (km) pe categorii de linii de cale ferată în județele din sudul României (1990-2014)

Țară/Județ	1990			2010			2014		
	Total	Electrificată	Normală	Total	Electrificată	Normală	Total	Electrificată	Normală
TOTAL	11348	3680	10876	10785	4020	10645	10777	4029	10638
Constanța	392	77	392	776	85	776	776	85	776
Călărași	243	151	243	188	147	188	188	147	188
Giurgiu	113	32	113	47	24	47	47	36	47
Teleorman	294	79	294	231	68	231	231	68	231
Dolj	221	79	221	225	84	225	227	84	227
Mehedinți	129	129	129	124	123	124	124	123	124
Olt	233	64	233	237	61	237	237	61	237

Sursa: INS, 2016


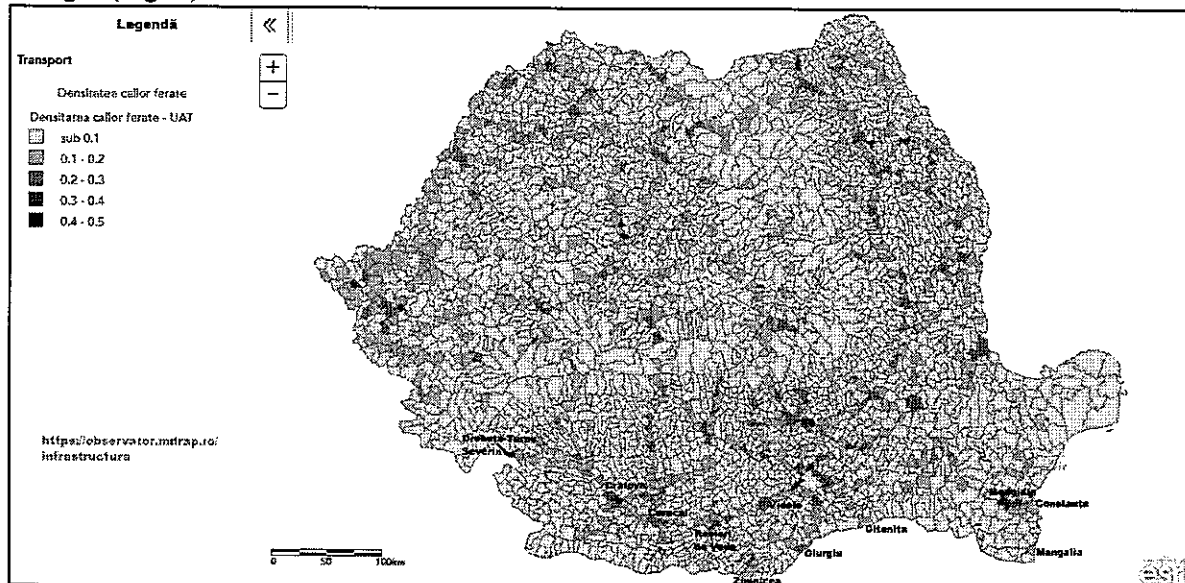
Cod proiect 15.1.1.006

CPN nr.

Suma solicitatălei/euro.

Densitatea căilor ferate

Reprezintă lungimea căii ferate ce revine la o suprafață de 1000 km². Cea mai mare densitate a căilor ferate se întâlnește în Constanța, Dolj, iar cea mai redusă în Mehedinți și Giurgiu (Fig. 9).



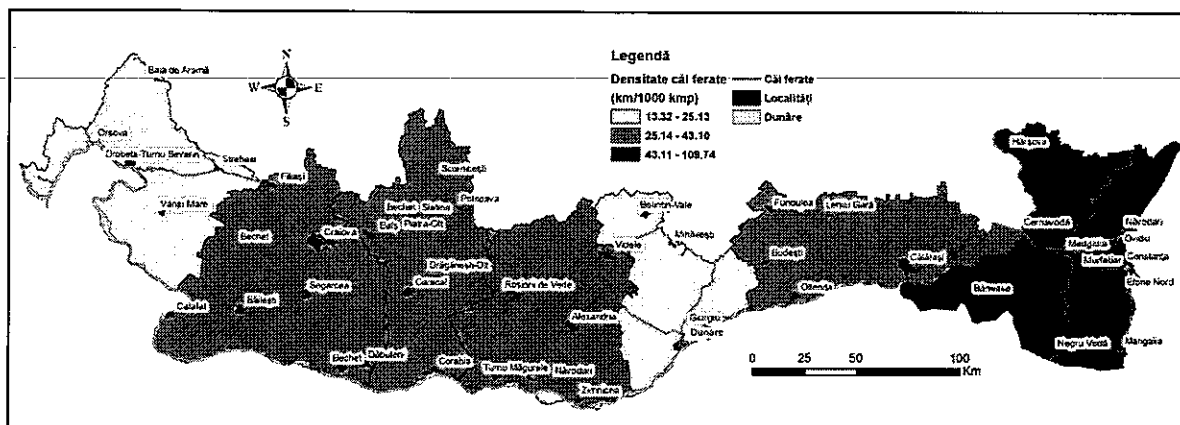


Fig. 9 Densitatea căilor ferate la nivel local și județean (Sursa: prelucrare date INSSE, 2014)

2.4 Transporturile aeriene

În PATN, Secțiunea Rețeaua de transporturi (Anexa 7) sunt prezentate 17 aeroporturi existente la care se vor executa lucrări de modernizare, iar 2 sunt prezente în partea de sud a țării, printre care Constanța, Craiova.

Pentru rețeaua de transport combinat (Anexa 9), există terminalele de transport combinat la care urmează să se execute lucrări de modernizare, iar cele prezente în zona de studiu sunt Craiova, Constanța. Dintre cele noi la rețeaua de transport combinat prezente în zona de studiu ca proiect de dezvoltare menționăm Giurgiu Port. Cod proiect 15.1.1.006

CPN nr.

Suma solicitată lei/euro

2.5. Transporturile fluviale

Din cele 17 căi navigabile la care se vor executa lucrări de amenajare conform PATN (Anexa 5), în zona de studiu sunt reprezentate următoarele:

- Dunăre-Baziaș-Cernavodă-Brăila-Sulina
- Râul Olt între Dunăre-Slatina și Râmnicu Vâlcea
- Râul Jiu între Dunăre și Craiova.

Conform PATN-Secțiunea I Rețele de Transport, punctele de traversare cu bacul și de acostare pentru nave de pasageri, la care se vor executa lucrări de modernizare sunt situate în sudul țării în porturile: Călărași, Oltenița, Giurgiu, Calafat, Dr- Turnu Severin, Zimnicea, Turnu Măgurele, Corabia, Bechet, Rast, Cetate, Orșova, Șvinița.

Din 13 puncte de trafic noi, în sudul țării sunt menționate porturile: Călărași, Oltenița, Giurgiu, Calafat, Dr-Turnu Severin, Turnu Măgurele, Corabia, Bechet.

Din cele 31 de porturi la care se vor executa lucrări de modernizare, în sud sunt vizate: Călărași, Oltenița, Giurgiu, Calafat, Dr- Turnu Severin, Zimnicea, Turnu Măgurele, Corabia, Bechet, Cetate, Orșova, Șvinița.

Printre porturi noi ce sunt prevăzute pentru construire se numără în zona de studiu: București (pe râul Dâmbovița), Oltenița (pe râul Argeș) și Craiova (pe râul Jiu).

În PATN sunt prezentate 13 porturi turistice și debarcadere pentru nave de pasageri, dintre care 4 sunt reprezentative pentru zona sudică de studiu: Oltenița, Giurgiu, Mangalia, Orșova.




Cod proiect 15.1.1.006

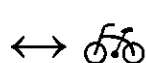
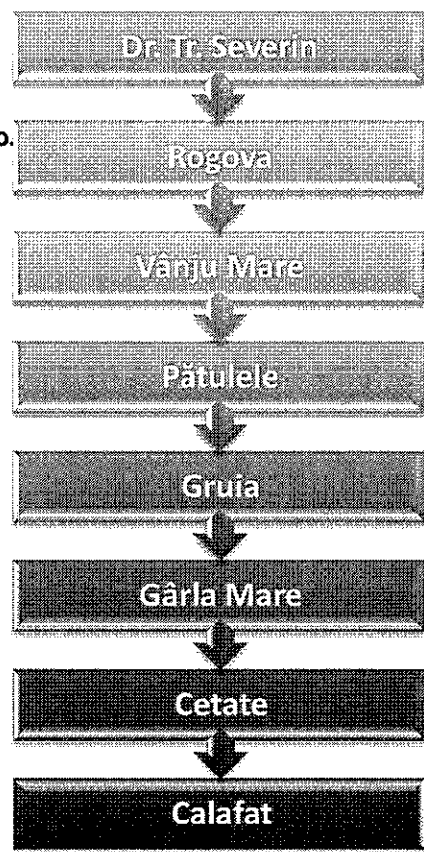
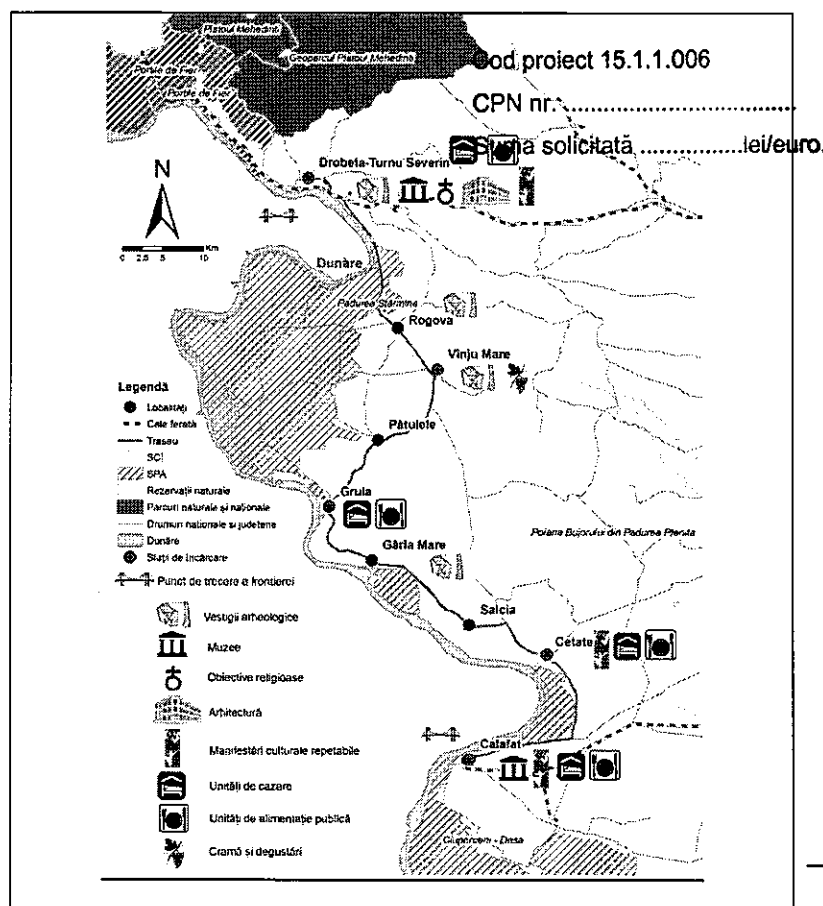
CPN nr.

Suma solicitatălei/euro.

Studiu asupra rețelei de biciclete electrice



1. DROBETA TURNU-SEVERIN – CALAFAT



119,3 km



5 h



609 m

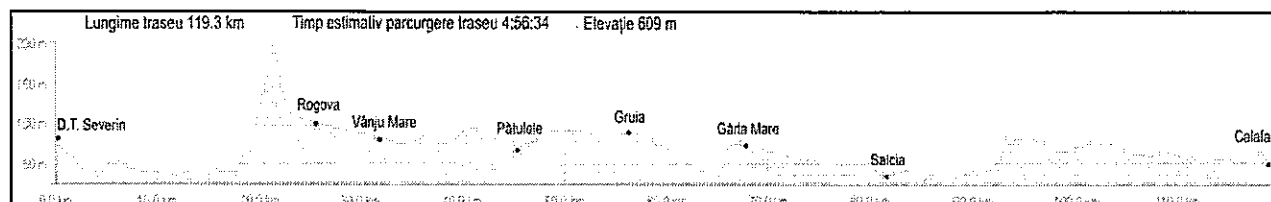


DN 93 km
DJ 20 km
DC 0 km
Străzi oraș 7 km





Tr. Severin
Vânu Mare
Gruia
Cetate
Calafat

Graficul morfometric al rutei



Orientare

Drobeta Turnu Severin – Calea Craiovei, DN 6

↑	Continuați pe DN 6	300 m
	La sensul giratoriu, a doua ieșire, spre DN 6	2.5 km
↑	DN 56 A	19 km
↖	Stânga	600 m
↗	Dreapta – DJ 562A	300 m
↗	Dreapta – DN 56A	5 km
↑	Continuați pe Calea Severinului, SN 56A	1400 m
↑	Continuați pe DN 56A	3.8 km
↗	Ușor dreapta – DJ 564	10 km
↗	Dreapta – DJ 562A	9 km
↖	Ușor stânga DN 56 C - Salcia	27,4 km
↖	Salcia – stânga – DN 56 C	4.6 km
↗	Dreapta DN 56A	Cod proiect 15.1.1.006 CPN nr. 19 km
↗	Dreapta DN 56	Suma solicitatălei/euro. 12 km
	Sensul giratoriu a doua ieșire spre DN 56 - Calafat	100 m

Puncte de interes



Atracții

Zone și arii protejate

SCI Pădurea Stârmina
 Aria de protecție avifaunistică (SPA) Blahnița
 SPA Gruia – Gârla Mare
 SPA Maglavit
 SPA Calafat- Ciuperceni-Dunăre
 SCI Ciuperceni-Desa

Vestigii arheologice

Drobeta Turnu Severin
 Situl arheologic Str. Independenței și Schela



Revigorare

Restaurante, alte unități de alimentație

Dr. Tr. Severin
 Gruia
 Cetate
 Calafat

Spații cazare

Dr. Tr. Severin
 Gruia
 Cetate

Cladovei)

Calafat

Ruinele Cetății Severinului

Rogova – fortificație romană

Hinova - Castrul roman

Muzee

Drobeta Turnu-Severin

Muzeul de Artă

Muzeul Regiunii Porțile de Fier - Științe ale

Naturii

Expoziția *Hydrocentrala Porțile de Fier*

Calafat

Muzeul de artă Calafat

Obiective religioase

Dr. Tr. Severin

Biserica "Sf. Ioan Botezatorul" 1873

Maglavit – Mănăstirea Maglavit

Arhitectură

Dr. Tr. Severin –

Banca Comercială (1908),

Castelul de Apă (1912-1915),

Ansamblul Grecescu (sec. XIX)

Cod proiect 15.1.1.006

CPN nr.

Suma solicitată lei/euro.

Divertisment

Dr. Tr-Severin

Vânju Mare

Gruia

Cetate

Calafat

Manifestări culturale repetabile

Drobeta Turnu-Severin

Severin International Guitar Festival, maiToamna severineană *octombrie**Valurile Dunării – Festival internațional de șah - mai*Vânju Mare - *Festivalul viei și vinului*

(Septembrie)

Cetate – *Divan Film Festival* – august

Calafat

Festivalul internațional de Poezie și

Muzică Folk – august

Roadele toamnei - octombrie

Traseul se înscrie în cadrul unității depresionare a Severinului, în partea de sud a Podișului Mehedinți, extremitatea vestică a Piemontului Bălăciței, parte a Piemontului Getic, în Câmpia Blahniței și a Băileștilor, unități aparținând Câmpiei Olteniei.

Particularitatea reliefului este dată de dispunerea în trepte, cu deschiderea spre vest și sud-vest, spre sectorul de luncă dunăreană. Specificul cadrului natural, asimilat unităților de câmpie și dealuri joase este dat de o relativă monotonie altimetrică, având în cea mai mare parte un aspect plan și altitudini reduse. Traseul descrie permanent o zonă de contact între luncă și terasele Dunării, trăsăturile definitorii ale componentei naturale punând în evidență forme ale reliefului dezvoltat pe nisipuri (dune de nisip, sud de Vânju Mare), dar și forme ale reliefului fluvial: lacuri/gârle, de obicei grupate paralel cu Dunărea (Lacul Gârle Mare și Balta Vrata, în apropiere de localitatea Gârle Mare, Lacul Maglavit și Lacul Golenți, lângă localitatea Cetate), meandre părăsite, brațe secundare, ostroave (Ostrovul Șimian, în apropiere de Drobeta Turnu-Severin, ostrovul Corbului, în apropiere de localitatea Hinova). Din acest punct de vedere, zona parcursă este una caracterizată prin fragilitate și relativă instabilitate, fiind afectată periodic de revărsări ale râului, ceea ce presupune o schimbare continuă a microreliefului.

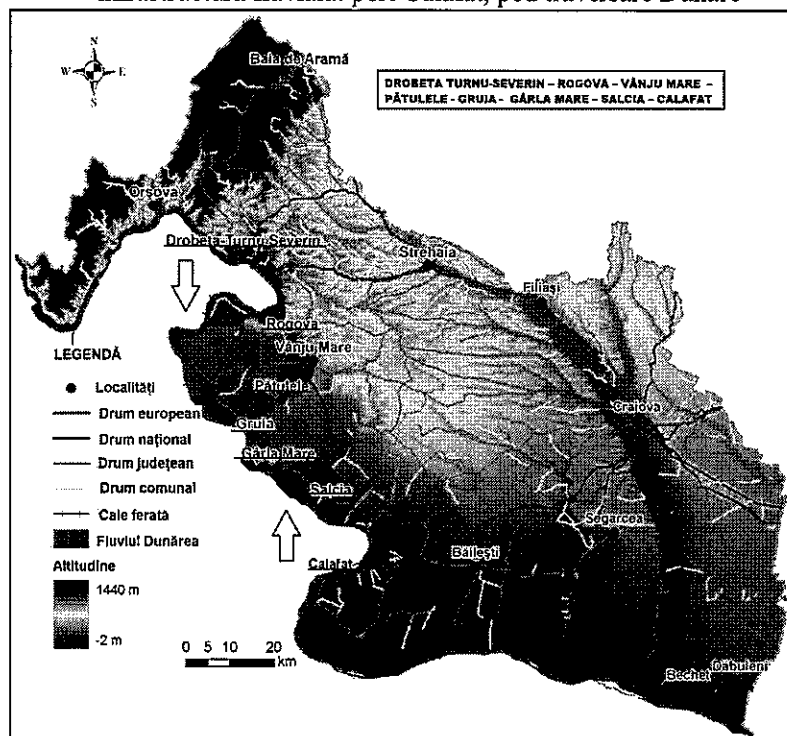
În același timp, condițiile climatice contribuie la crearea ambianței favorabile călătoriei, regimul termic și pluviometric al Câmpiei Olteniei evidențiindu-se printr-o amplitudine termică anuală scăzută, cu o frecvență mare a mediilor cuprinse între 9-11°C, adesea afectată de secetă, cu precipitații medii reduse, cuprinse între 400-500 m, datorită faptului că traseul se înscrie în sectorul climatului temperat-continental, caracterizat prin veri fierbinți și ierni blânde, dar și cu influențe mediteraneene marcate prin prezența austrului. Nebulozitatea este redusă, fiind mai accentuată în

anotimpurile intermediare, dar mai ales primăvara și la începutul verii, datorită frecvențelor pătrunderi ale ciclonilor mediteraneeni.

Infrastructura generală de transport

Conexiuni de transport cu infrastructura rețelei TEN-T

- infrastructură feroviară: gară CFR Drobeta Turnu- Severin (magistrala București-Timișoara), Calafat (Linia Craiova-Calafat)
- infrastructură rutieră : traseul intersectează/ se suprapune parțial DN 6 și DN 56A și (E70, E60)
- infrastructură fluvială: port Calafat, pod traversare Dunăre



Cod proiect 15.1.1.006

CPN nr.

Suma solicitatălei/euro.

Descriere traseu

Începerea traseului se face la Drobeta Turnu Severin (83 m altitudine, 0, 6% pantă). Din graficul morfometric rezultă că după 4,7 km parcursi altitudinea scade la 43 m, iar panta terenului la 1,9 %. Ulterior, altitudinea rămâne constantă pe distanța parcursă de la 7,6 km până la 17,1 km.

Urmeaza o portiune de urcare în care panta crește până la 2,5 %, altitudinea maxima a traseului atingându-se în 204 m la kilometrul 21,2. Această porțiune este situată între localitățile Șimian și Rogova, corespunde contactului dintre versantul Piemontului Bălăciței și Lunca Dunării. Punctul maxim al graficului se află la intersecția DN 56 A cu DJ 562 și reprezintă un punct de belvedere asupra fluviului Dunăre (mai exact localitatea Ostrovul Corbului și Hidrocentrala Porțile de Fer II).

Între localitățile Rogova și Gruia inflexiunile de altitudine și pantă sunt reduse. De la Gruia până la Pristol se merge pe DC 56C, altitudinea și panta variază de la 86 m, respectiv 2,7% (km 58,6 al traseului) la 45 m, respectiv -2,3% (km 62,7).


Porțiunea de traseu cuprinsă între localitățile Prisol și Gârla Mare constituie un efort minim, corespunzător terenului plat în care altitudinea este constantă la 48 m și panta rămâne la valoarea de la 0,2%. Un al doilea punct de belvedere asupra fluviului Dunăre este considerat în perimetrul localității Prisol.

Traseul urmează fruntea terasei Dunării, între Gura Văii și Vrata, valorile de altitudine și pantă crescând de la 46 m și 0,5% (kilometrul 64,9 al traseului) la 83 m și -0,4% (kilometrul 67,3 al traseului). Efortul depus este considerabil, având în vedere cățărarea abruptă pe o pantă de 11,2%, ce corespunde unei cote absolute de 61 m (după 65,5 kilometri parcurși).

Începând cu localitatea Vrata, traseu coboară la (panta de -0,2%) până la Salcia, mai exact până la 80,8 kilometri parcurși și la o altitudine de 47 m. Între localitățile Salcia și Cetate inflexiunile de pantă și altitudine rămân reduse, până la 91,2 kilometri parcurși (pantă 0% și altitudine 45 m), de unde începe o porțiune de cățărare, marcată de contactul Luncii Dunării cu terasa pe care este situată localitatea Cetate. Cățărarea se oprește la kilometrul 93 (altitudine 90 m și pantă -0,9%). În parcurgerea acestei porțiuni punctul de maxim efort înregistrându-se la kilometrul 92,8, (altitudine 86 m și pantă 10,2%). Este de menționat punctul de belvedere din Portul Cetate.

După parcurgerea localității Cetate, traseul urmează o pantă descendentă pe fruntea terasei Dunării, urmând cursul acesteia până în orașul Calafat, unde la kilometrul 119,3, altitudinea coboară la 54 m, iar panta este de 1%. Este de menționat punctul de belvedere Port Calafat și posibilitatea de traversare a Dunării pe podul din punctele de frontieră Calafat-Vidin.

Atracții turistice



**Situl arheologic de la Dr.-
Turnu Severin - cartier
Schela Cladovei**

În cartierul Schela Cladovei, La Canton (km 854-935) se pot vedea, pe o lungime de cca 1 km, între șantierul naval și stația de pompare a apei, urmele unei așezări din Epoca Hallstatt, La Tène, dar și epoca romană (Sec. II-III) și epoca medievală târzie (Sec. XVII-XVIII).



**Ruinele
Cetății
Severinului
În parcul
"General**

Dragalina" se observă ruinele unei cetăți construite în epoca medievală (sec. XIII) și ale unui șant de apărare.

Cod proiect 15.1.1.006

CPN nr.

Suma solicitatălei/euro.



Muzeul Regiunii Porțile de Fier

Muzeul cuprinde mai multe secții: Științe ale Naturii, recent renovată (faună și floră, acvariu pentru fauna dunăreană și pești exotici), Istorie și arheologie, Numismatică, Etnografie (ceramică, port popular, țesături), Artă.

Adresa: Str. Independenței, nr. 2, tel: 0252.312.177


Program: vara: 9.00-17.00 (marți-duminică); iarna: 9.00-16.00 (marți-duminică). În prezent este închis pentru modernizare.

Muzeul de Artă Drobeta Tr. Severin este găzduit într-o clădire monument istoric și expune lucrări ale unor pictori recunoscuți precum Luchian, Petrașcu, Pallady, Tonitza, Stoenescu.

Adresa: Str. Rahovei, nr. 3, tel. 0252.317377

Program: vara: 9.00-17.00 (marți-duminică); iarna: 9.00-16.00 (marți-duminică)

Expoziția Hidrocentrala Porțile de Fier prezintă piese de istorie și etnografie din zona Porțile de Fier, precum și exponate legate de contruirea hidrocentralei. Se poate coborî cu liftul și vedea Sala Turbinelor.



Castrul roman de la Hinova

Lângă Pichetul Grănicerilor, este un castru datând din epoca romană târzie (Sec. III-V), înscris pe lista monumentelor istorice. Se pot observa o parte din zidurile de piatră. În 1980, aici a fost descoperit un tezaur cu mai multe obiecte din aur.

Portul cultural Cetate

Impunătoarea clădire a căpitaniei fostului port agricol, veche de peste un secol, a fost restaurată și transformată pentru a putea găzdui turiști. Este înconjurată de un vast spațiu verde – Înger Parc - unde sunt expuse lucrări realizate pe parcursul unor tabere de creație, existând și un ponton unde acostează periodic ambarcațiuni. În prezent, Portul Cetate este recunoscut pentru gastronomia specială (vechi rețete boierești, ingrediente naturale) și pentru evenimentele culturale organizate: Divan Film Festival, SoNoRo interfețe, tabere pentru artiști plastici.

Contact: Port Cetate, Dolj 207190, tel: 0755 070 390
Email: portcetate@gmail.com

www.portcetate.ro

Mănăstirea Maglavit

Mănăstirea Maglavit, ce adăpostește rămășițele lui Petru Lupu, cel care avusese revelația în locul numit *La buturugi*, reprezintă unul dintre cele mai cunoscute locuri de pelerinaj religios din țară, m. Cosntruția bisericii a început în 1935, de către Petru Lupu, continuând până la instaurarea regimului comunist, când lucrările au fost sistate, fiind reluate și finalizate abia după 1990.



Cod proiect 15.1.1.006

CPN nr.


Suma solicitată lei/euro.

Muzeul de Artă și Etnografie Calafat

Este găzduit în cadrul Palatului Marincu, ce a fost construit între anii 1906-1908, în stil eclectic neobaroc francez cu excepționale elemente decorative. Ultima renovare și ultimele restaurări parțiale au avut loc în anul 2003. Muzeul deține în patrimoniu piese semnate de nume importante ale artei românești (Nicolae Grigorescu, Henri Catargi, Theodor Pallady, Ion Irimescu), dar și lucrări ale artiștilor contemporani din județul Dolj. Aici se regăsește și o colecție de artă populară ce cuprinde obiecte de port, împletituri și obiecte de uz casnic din această zonă a Olteniei.

Adresa: Str. 22 Decembrie, nr. 6, tel. 0251.232.521

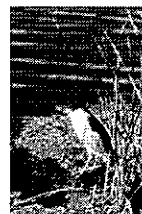
Program: luni-vineri: 9.00-15.00, sâmbătă – duminică: 9.00-13.00



SCI Pădurea Stârmina este o arie protejată de interes național (rezervație naturală de tip forestier) situată pe teritoriul administrativ al comunei Hinova. Aria naturală se află în vecinătatea estică a satului Dunărea

Mică, aproape de drumul național DN56A care leagă Calafat și Drobeta Turnu-Severin. Aria protejată reprezintă o zonă împădurită cu rol de protecție pentru o specie de ghimpe (*Xanthium spinosum*) care vegetează în comunități compacte în lizierele pădurilor de foioase,

Aria de protecție avifaunistică (SPA) Blahnița se află în extremitatea central-sudică a județului Mehedinți (în Lunca Dunării), pe teritoriul comunelor Hinova și Pătulele. În arealul sitului este semnalată prezența mai multor păsări: uliu-păsărar, lăcarul mare, lăcarul de mlaștină, lăcarul de rogoz, fluierar de munte, ciocârlie-de-câmp, rață sulițar, buhai de baltă, egretă albă, presură de stuf, măcăleandru, stârc de noapte etc.



SPA Gruia – Gârla Mare este situată în lunca inundabilă a Dunării, situl urmând forma țărmului stâng al fluviului. În acest areal, vegetația emersă nu s-a putut dezvolta prea mult, în schimb cea submersă este abundentă și constituie suport pentru cuiburile de corcodel mare și de chirighiță cu obraji albi. Balta Gruia atrage în această zonă un număr impresionant de păsări, atât ca număr de specii, cât și de indivizi, în perioada de vară dar și pentru iernare.



SPA Maglavit reprezintă o zonă naturală (lacuri, râuri, mlaștini, turbării, păduri de foioase, pășuni, vii și livezi), unde, în lunca inundabilă a Dunării, s-au format mai multe lacuri (Lacul Golenți, Lacul Hunia, Lacul Fântâna Banului și Lacul Maglavit) ce asigură condiții de hrană, cuibărit și viețuire pentru mai multe specii de păsări migratoare, de pasaj sau sedentare.



Îndiguirile, drenările, irigațiile și desecările din Lunca Dunării au determinat transformări importante în arealul cuprins în cotul Dunării dinspre Calafat (aria naturală protejată **Calafat-Ciuperceni-Dunăre**). Pădurile din această zonă au fost defrișate, bălțile transformate în terenuri agricole sau lacuri pentru creșterea peștilor, influențând puternic în special avifauna.



SCI Ciuperceni-Desa reprezintă o arie naturală cu floră și faună specifice zonelor umede din lunca inundabilă a Dunării, dispunând de tipuri de habitate cu lacuri eutrofe naturale, ape stătătoare oligotrofe, mlaștini sărăturate panonice, pajiști panonice pe nisipuri, pajiști de altitudine joasă, pâlcuri cu vegetație arboricolă de răchită și plop alb și terenuri arabile cultivate; suprafețe ce adăpostesc și asigură condiții de viețuire și hrană pentru mai multe specii faunistice de păsări, mamifere, reptile, amfibieni și pești.



CPN nr. 15.1.1.006

CPN nr.

Suma solicitatălei/euro.

Infrastructura turistică

În cadrul traseului, analiza unităților de cazare relevă un număr relativ redus al acestora dar și de locuri de cazare în zonele rurale, posibilități mai mari existând în cele două orașe: Drobeta Turnu Severin și Calafat.

Cele mai multe unități de cazare și cele mai variate ca tipologie se regăsesc în municipiul Drobeta Turnu Severin (fig...), în zona rurală regăsindu-se doar o pensiune agroturistică la Gruia, care beneficiază și de restaurant.

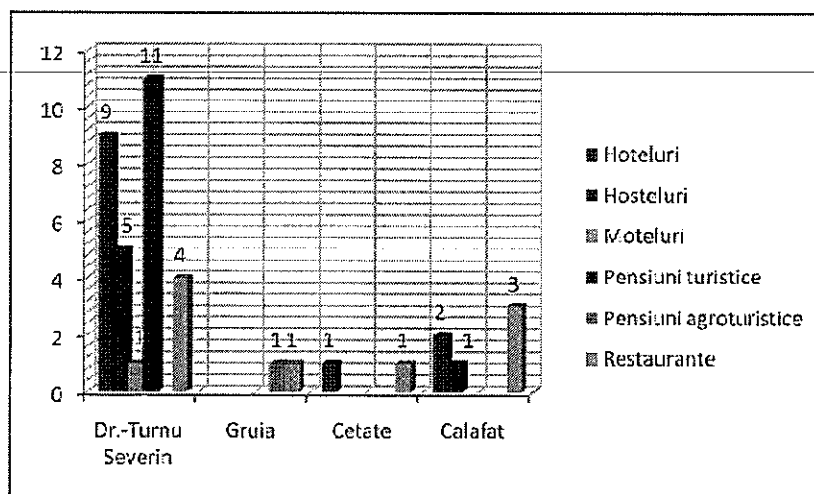





Fig. Structuri de primire turistică cu funcție turistică (număr unități de cazare) în principalele centre urbane și rurale (sursa: prelucrare date INS, 2016)

Dr.-Turnu Severin	9	5	1	11	4
Gruia				1	1
Cetate	1			1	1
Calafat	2	1			3

Turismul în România					
Cod proiect 15.1.1.006					
Nr. Crt.	Nume unitate turistică	Clasificare	Adresă	Contact	CPN nr. Suma solicitatălei/euro.
HOTELURI					
1	Hotel Condor	***	Blvd. Aluniș, nr. 18	www.hotelcondorseverin.ro +40 252 311 128 +40 352 405 300 +40 744 522 900 e-mail: condor.office@yahoo.com	
					
2	Hotel Clipa	***	Str. Brîncoveanu, nr. 165	www.hotelclipa.ro +40352401723 +40731336162 Email office@hotelclipa.ro	
					
3	Hotel Eden	***	Gura Poroinii, nr. 143	www.hotel-eden-severin.ro 0252 321 321 ; 0372 703 675 ; 0723 181 101 office@hotel-eden-severin.ro	
					

- | | | | | |
|------------------|---|------|--|--|
| 4 | Hotel Corona | *** | Blvd. T. Vladimirescu 106 ^a | www.hotelcorona.ro
0743 128 658
contact@hotelcorona.ro |
| |  | | | |
| 5 | Hotel Flora | *** | Calea Timișoarei 179 | www.hotel-flora.ro
+40-252-333115
+40-352-401904 |
| |  | | | |
| 6 | Hotel Traian | ** | Blvd. T. Vladimirescu 74 | 0252 311 760
Cod proiect 15.1.1.006
CPN nr.
Suma solicitatălei/euro. |
| |  | | | |
| 7 | Hotel Continental | *** | Blvd. Carol 2 | www.continentalhotels.ro
+40 372 528 828
drobeta@continentalhotels.ro |
| |  | | | |
| 8 | Hotel Tudor | *** | Calea Timișoarei 180 | www.hoteltudor.ro
0352-405653
E-mail: contact@hoteltudor.ro
rezervari@hoteltudor.ro |
| |  | | | |
| 9 | Hotel Club G | **** | Str. Dr. Gheorghe Saidac 24 | www.clubg.ro
+40 252 32 22 77
+40 744 63 11 00
hotel@clubg.ro |
| |  | | | |
| HOTEL 115 | | | | |
| 1 | Motel Restaurant Elite | *** | Str. Cicero 197 | 0252 317 317 |
| PCSTI 118 | | | | |
| 1 | Hostel Tropical | *** | I.L. Caragiale 39 | 0252 333 023 |
| |  | | | |
| HOTEL 119 | | | | |
| 1 | Clipa | **** | Blv. Revoluției 2E | www.hotelclipa.ro
+40352401723
+40731336162
Email office@hotelclipa.ro |

2	Ambiental	***	Str. Unirii 72	0745 169 459
---	-----------	-----	----------------	--------------



3	Europa	***	Blv. T. Vladimirescu 66	www.pensiunea-europa.ro 0252 333737 europa@rdsmail.ro
---	--------	-----	-------------------------	---



4	Class	**	Calea Craiovei-Șimian	0765 331 718
---	-------	----	-----------------------	--------------



5	Casa Andra	***	Str. G. Coșbuc 2-4	0723 622 032
---	------------	-----	--------------------	--------------

6	Astoria		Str. Gheorghe Anghel	0748 702 011
---	---------	--	----------------------	--------------



Cod proiect 15.1.1.006

CPN nr.

Suma solicitatălei/euro.

RESTAURANTE (primare și secundare în pensiuni)

1	Restaurant&Lounge 16,50	European, Asiatic, Mediteranean	str.Traian nr.50	www.1650.ro 0774-431991 office@1650.ro
2	Taverna Sârbului	Est European	E 70	www.drobeta.tavernasarbului.ro 0727 223 300; 0727 600 688; 0727 300 449; drobeta@tavernasarbului.ro
3	Krypton Club Pub&Grill	Pizza, Pub, Grill	Str. Crișan 8	www.krypton.ro 0753 241 035
4	Marco Pollo	Italian	Str. Theodor Costescu	www.facebook.com/pages/MarcoPollo 0352800880, 0746575951

Gruia

În cadrul localității există o singură pensiune agroturistică – Gruia situată pe str. Port Gruia, nr. 1, ce dispune de 32 Locuri de cazare și 80 locuri în restaurantul propriu.

Contact: www.pensiuneagruia.ro, 0252394048, office@pensiuneagruia.ro

Fig. Pensiunea Gruia (sursa: www.pensiuneagruia.ro)

1	Pensiunea Gruia	***	Str. Port Gruia, nr. 1	www.pensiuneagruia.ro , 0252394048, office@pensiuneagruia.ro
---	-----------------	-----	------------------------	---



1	Portul Cultural Cetate	****	Port Cetate, Dolj	www.portcetate.ro , 0755 070 390, Email: portcetate@gmail.com
2.	Amenajarea turistică <i>Cazan Bocu</i>	***	Cetate, Dolj	Cod proiect 15.1.1.006 CPN nr. Suma solicitatălei/euro.



Nume unitate	Clasificare	Adresă	Contact
Hotel Panoramic	**	Str. 22 Decembrie nr. 1	www.hotelpanoramic-calafat.ro 0251.232.960 0788.318.400 office@hotelpanoramic-calafat.ro



Hotel Amfiteatru	***	Str. 1 Decembrie 1918 nr. 11	www.amfiteatruhotel.ro +40 726 84 84 84
------------------	-----	---------------------------------	--

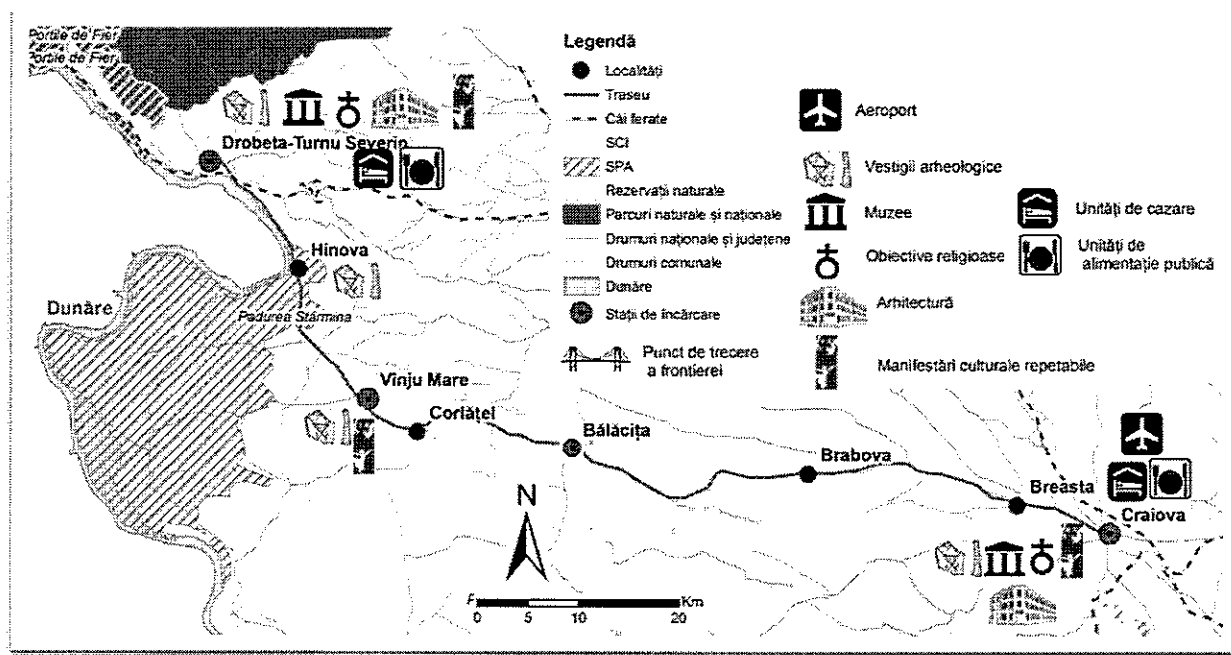


Hotel Coliseum	***	Str. Gh. Doja, nr. 16	www.hotel-coliseum-calafat.promotur.ro 0251 232 322; 0728283886
----------------	-----	-----------------------	--



Nume restaurant	Clasificare	Adresă	Contact
O.K.	Pizzerie	Str. A.I. Cuza, nr. 26	www.restaurantok.com +40785.255.855
Geamanu	Tradițional	Blvd. T.Vladimirescu 23	
Valahia	Pizzerie	Str. Anul 1907	www.restaurantvalahiacalafat.ro 0744531981

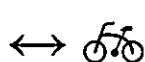
DROBETA TURNU-SEVERIN – CRAIOVA



Cod proiect 15.1.1.006

CPN nr.

Suma solicitatălei/euro



117 km



4 H 50 min



680 m

___ DN km

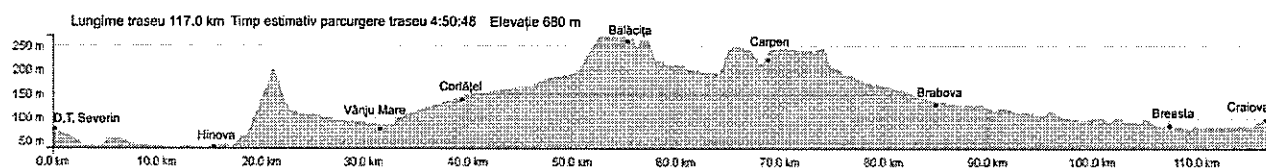
___ DJ km

___ DC km

___ Străzi oraş km

Tr. Severin
Bălăciţa
Craiova

Graficul morfometric al rutei / Profilul traseului



Orientare

↑ Drobeta Turnu Severin – Calea Craiovei, DN 6

↑ Continuaţi pe DN 6

5,5 km

↗	Șimian – dreapta DN 56 A	34 km
↖	Vânju Mare – stânga DJ 606	3 km
↑	Continuați pe DJ 606	72,7 km
↑	Înainte STr. Brestei	7 km
↗	Dreapta – Str. Calea București	500 m

Puncte de interes



Atracții

Zone și arii protejate

SCI Pădurea Stârmîna
Punctul fosilifer Bucovăț – zonă naturală protejată de interes național

Vestigii arheologice

Drobeta Turnu Severin
Situl arheologic Str. Independenței și Schela Cladovei)
Ruinele Cetății Severinului
Hinova – ruinele castrului roman
Craiova - Ruinele hanului Hurez
Bălăcița – limes Brazda lui Novac
Cetatea dacică de la Voita - "La Cetate" (Voita, Brabova, sec. I-II)
Ruine cetatea Pelendava (Mănăstirea Coșuna, Mofleni, Craiova)

Muzee

Drobeta Turnu-Severin
Muzeul de Artă
Muzeul Regiunii Porțile de Fier - Științe ale Naturii
Expoziția Hidrocentrala Porțile de Fier
Craiova
Muzeul de Artă
Muzeul Olteniei, Craiova
Muzeul Sf. Nicodim al Centrului de Restaurare, Conservare Patrimoniu și Vizualizare al Arhiepiscopiei Craiovei
Casa memorială Elena Farago



Revigorare

Restaurante, alte unități de alimentație

Dr. Tr. Severin
Craiova

Spații cazare

Dr. Tr. Severin
Craiova Cod proiect 15.1.1.006

Divertisment

Dr. Tr-Severin CPN nr.
Vânju Mare Suma solicitatălei/euro.
Craiova

Manifestări culturale repetabile

Drobeta Turnu-Severin
Severin International Guitar Festival, mai
Toamna severineană *octombrie*
Valurile Dunării – Festival internațional de șah - mai
Vânju Mare - *Festivalul viei și vinului* (Septembrie)
Craiova
Festivalul internațional de teatru Shakespeare – aprilie
Craiova Muzicală – august-septembrie
Elena Teodorini – oct-nov.
Fest. Maria Tănase – octombrie, o dată la 2 ani, ultima ediție 2015

Obiective religioase

Dr. Tr. Severin

Biserica "Sf. Ioan Botezătorul" 1873

Craiova

Biserica Catolică *Sf. Anton*

Biserica Protestantă Evanghelică

Catedrala Episcopală *Madona Duda*, Craiova

Catedrala Mitropolitană, Craiova

Sinagoga Craiova

Arhitectură

Dr. Tr. Severin –

Banca Comercială (1908),

Castelul de Apa (1912-1915),

Ansamblul Grecescu (sec. XIX)

Brabova – Cula Izvoreanu-Geblescu (sec. XVIII)

Craiova

Centrul vechi al Craiovei

Casa Glogoveanu,

Palatul Banca Comerțului, Primăria Craiovei

Hoel și Casino Minerva, Craiova

Liceul Carol I

Casele Băniei

Palatul Jean Mihail

Casa Nicolae Romanescu

Cod proiect 15.1.1.006

CPN nr.

Suma solicitatălei/euro.

Infrastructura generală de transport

Conexiuni de transport cu infrastructura rețelei TEN-T

- infrastructură feroviară: gară CFR Drobeta Turnu- Severin (magistrala București-Timișoara) și Craiova (magistrala București-Timișoara, legături spre Calafat și Transilvania – Cluj Napoca),
- infrastructură rutieră : traseul intersectează/ se suprapune parțial DN 6 și DN 56A și (E70, E 79)

Descriere traseu

Traseul începe în orașul Drobeta Turnu-Severin (83 m altitudine și 0,6% pantă) și urmează cursul Dunării până în dreptul localității Hinova (km 15,4; 45 m altitudine; 0,5% pantă). Porțiunea de traseu este relativ plată, fără oscilații mari de altitudine. Punct de belvedere – panoramă Ostrovul Corbului din localitatea Hinova.

Urmează o porțiune de cățărare în care panta crește până la 2,5 %, altitudinea maximă a traseului atingându-se în 204 m la kilometrul 21,2. Această porțiune este situată între localitățile Șimian și Rogova, corespunde contactului dintre versantul Piemontului Bălăciței și Lunca Dunării. Punctul maxim al graficului se află la intersecția DN 56 A cu DJ 562 și reprezintă un punct de belvedere asupra fluviului Dunărea (mai exact localitatea Ostrovul Corbului și Hidrocentrala Porțile de Fer II). Punctul de cățărare cu cel mai mare grad de dificultate se înregistrează la km 20,8, 189 m altitudine și are o pantă de 13,3%.

Din acest punct de altitudinal maxim, urmează o porțiune de coborâre accentuată, până la km 22,6 și altitudinea de 120 m. Panta ajunge la un maxim de -8%. De aici, coborârea este lentă fără oscilații mari.

Din localitatea Vânju Mare (km 32,9; 90 m altitudine; pantă 1%) începe o porțiunea cea mai lungă de cățărare continuă, până la km 50,7 (202 m altitudine; 1,7% pantă). Porțiunea de maximă cățărare se desfășoară până la km 53 (272 m altitudine; -0,3% pantă), punctul de maximă dificultate înregistrându-se la km 52,2, 261 m altitudine și 5,7% pantă.

Din localitatea Bălăcița, traseul are o coborâre destul de accentuată, până în localitatea Cleanov (km 64,1 și altitudine 193 m). Până la km 65,7 apare o nouă porțiune de cățărare, ce străbate localitatea Carpen.

Începând de la km 74,2, 247 m altitudine și 0,2% pantă, începe porțiunea de coborâre lentă a traseului, până în localitatea Predești (km 100,2; 100 m altitudine; -0,1%). De aici până la finalul traseului, în orașul Craiova, traseul este relativ plat, cu mici diferențe altitudinale, punctul de final fiind situat în apropierea Universității din Craiova, pe Calea București, km 117, altitudine 109 m și pantă de 1,8%.

Punct de belvedere localitatea Breasta – valea Jiului, panoramă Craiova, atracții turistice Craiova.

Atracții turistice



**Situl arheologic de la Dr.-
Turnu Severin - cartier
Schela Cladovei**

În cartierul Schela Cladovei, La Canton (km 854-935) se pot vedea, pe o lungime de cca 1 km, între șantierul naval și stația de pompare a apei, urmele unei așezări din Epoca Hallstatt, La Tene, dar și epoca romană (Sec. II-III) și epoca medievală târzie (Sec. XVII-XVIII).

Cod proiect 15.1.1.006

CPN nr.

Suma solicitatălei/euro.

Muzeul Regiunii Porțile de Fier

Muzeul cuprinde mai multe secții: Științe ale Naturii, recent renovată (faună și floră, acvariu pentru fauna dunăreană și pești exotici), Istorie și arheologie, Numismatică, Etnografie (ceramică, port popular, țesături), Artă.

Adresa: Str. Independenței, nr. 2, tel: 0252.312.177

Program: vara: 9.00-17.00 (marți-duminică); iarna: 9.00-16.00 (marți-duminică). În prezent este închis pentru modernizare.



Muzeul de Artă Drobeta Tr. Severin este găzduit într-o clădire monument istoric și expune lucrări ale unor pictori recunoscuți precum Luchian, Petrașcu, Pallady, Tonitza, Stoenescu. Clădirea are aspectul unui palat, cu interioare somptuoase, decorate cu stucaturi baroce, lambriuri din lemn de stejar, cu frize aurite, mozaicuri de oglinzi și vitralii.

Adresa: Str. Rahovei, nr. 3, tel. 0252.317377

Program: vara: 9.00-17.00 (marți-duminică); iarna: 9.00-16.00 (marți-duminică)



**Ruinele
Cetății
Severinului**

În parcul "General Dragalina" se observă ruinele unei cetăți construite în epoca medievală (sec. XIII) și ale unui șant de apărare.



Expoziția Hidrocentrala Porțile de Fier prezintă piese de istorie și etnografie din zona Porțile de Fier, precum și exponate legate de contruirea hidrocentralei. Se poate coborî cu liftul și vedea Sala Turbinelor.



Castrul roman de la Hinova

Lângă Pichetul Grănicerilor, este un castru datând din epoca romană târzie (Sec. III-V), înscris pe lista monumentelor istorice. Se pot observa o parte din zidurile de piatră. În 1980, aici a fost descoperit un tezaur cu mai multe obiecte din aur.


Muzeul de Artă Craiova

Muzeul este găzduit de un palat în stil baroc târziu – Palatul Jean Mihail, monument de arhitectură construit în anii 1900-1907, după planurile unui arhitect francez, fiind donat statului în anul 1936. Muzeul prezintă colecții de pictură universală și românească, cu lucrări valoroase ale lui Theodor Aman, Ștefan Luchian, Nicolae Tonitza, precum și 7 sculpturi ale lui Constantin Brâncuși.

Program: Marți-Duminică: 10.00 – 17.00

Contact: Craiova, Calea Unirii, nr. 15, tel. 0251.412.342, muzeuartacv@yahoo.com

<http://www.muzeuldeartacraiova.ro/>



Muzeul Olteniei

Muzeul, înființat inițial (1915) ca muzeu de etnografie și antichități, deține mai multe secții găzduite în clădiri diferite: Științe ale Naturii (Planetariu), Istorie-Arheologie, Etnografie (piese de ceramică de Oboga, costume populare, scoarte, icoane pe lemn).

Program: Marți-Duminică: 10.00 – 17.00

Contact: Craiova, Str. Popa Șapcă, nr. 8, tel. 0251.417.756, office@muzeulolteniei.ro

www.muzeulolteniei.ro

Muzeul Sf. Nicodim al Centrului de Restaurare, Conservare Patrimoniu și Vizualizare al Episcopiei Craiovei

Este unul din cele mai recente muzee din oraș, fiind înființat în 2012, prezentând în cele 3 săli de expunere bunuri de patrimoniu (icoane pictate prin diferite tehnici, elemente decorative sculptate din iconostase de lemn).

Contact: Craiova, Str. Brestei, nr. 24, tel. 0735.308.225



Cod proiect 15.1.1.006

CPN nr.

Suma solicitatălei/euro.

Casa memorială Elena Farago



Expune obiecte ce au aparținut scriitoarei.

Adresa: Craiova, str. M. Kogălniceanu, nr. 11, în curtea Bibliotecii *Alexandru și Aristia Aman*, tel: 0251.532.267

<http://memorielocala.aman.ro/files/farago.html>


Program: luni-vineri: 8.00-19.00

Catedrala Mitropolitană Sf. Mare Mucenic Dimitrie

Este una din cele mai vechi biserici din Dolj, fiind atestată la mijlocul sec. al XV-lea, refăcută în sec. XVII de Matei Basarab, și reconstituită în anul 1889, în stil bizantin, ocupând un loc important în sistemul de fortificații ale orașului în perioada medievală. Este o replică a bisericilor în plan de "cruce greacă înscrisă", fiind una din cele cinci astfel de biserici din țară. Biserica găzduiește moaștele Sf. Serghei și Vlad, Sf. Mucenițe Tatiana și a Sf. Ierarh Nifon.

Clopotnița a fost construită din cărămida provenită de la vechiul castru Pelendava.


Adresa: Craiova, Str. Matei Basarab, nr. 14



Paraclisul Mitropolitan Maica Precista - Dudu

Denumită de Craioveni Biserica *Madona Dudu*, după icoana Maicii Domnului găsită într-un dud situat pe amplasamentul actualei biserici, este cel mai mare lăcaș de cult din Craiova, ridicată în 1756, fiind re consolidată și refăcută de mai multe ori de-a lungul timpului. În afara slujbelor religioase, găzduiește și concerte de colinde organizate în preajma sărbătorilor de iarnă și pascale.

Adresa: Craiova, Str. Madona Dudu



Biserica Catolică a Tuturor Sfinților, Craiova

Prima clădire ecleziastică catolică a fost construită pe același amplasament spre sfârșitul sec. al XVII-lea, însă a fost avariata în secolele următoare. Actuala biserică datează de la începutul sec. al XIX, fiind legată de prezența italienilor în oraș și împrejurimi. Mai este cunoscută sub numele de biserică Sf. Anton.

Adresa: Craiova, Str. Ion Maiorescu, nr. 2

Cod proiect 15.1.1.006

CPN nr.

Suma solicitatălei/euro.

Biserica Protestantă-Evanghelică

Biserica evanghelică din Craiova este cel mai vechi lăcaș al cultului protestant în Oltenia, fiind construită spre finele sec. al XIX-lea în stil neo-rascentist, pentru comunitatea protestantă formată la vremea respectivă predominant din germani și austrieci.

Adresa: Craiova, Calea Unirii, nr. 13



SCI Pădurea Stârmina este o arie protejată de interes național (rezervație naturală de tip forestier) situată pe teritoriul administrativ al comunei Hinova. Aria naturală se află în vecinătatea estică a satului Dunărea Mică, aproape de drumul național DN56A care leagă Calafat și Drobeta Turnu-Severin. Aria protejată reprezintă o zonă împădurită cu rol de protecție pentru o specie de ghimpe (*Xanthium spinosum*) care vegetează în comunități compacte în lizierele pădurilor de foioase, ce au în componență specii de gorun (*Quercus petraea*), stejar (*Quercus robur*), cer (*Quercus cerris*), velniș (*Ulmus lavies*), frasin (*Fraxinus excelsior*), sau frasin de câmp (*Fraxinus angustifolia*).

Punctul fosilifer Bucovăț se găsește situat la cca 5 km SV de Craiova, la marginea comunei Bucovăț. Importanța științifică se datorează numerosului material fosil, din Pliocenul superior și Pleistocenul inferior. Rezervația are o suprafață de 4 hectare și este marcată în peisaj prin deschiderea geologică de pe versantul Piemontului Bălăciței, ce străjuiește pe latura dreaptă lunca și terasele Jiului.



CPN nr.




Suma solicitatălei/euro.






Infrastructura turistică

În cadrul traseului, analiza unităților de cazare relevă un număr relativ redus al acestora dar și de locuri de cazare în zonele rurale, singurele opțiuni fiind cele două orașe: Drobeta Turnu Severin și Craiova.

	Dr.-Tr. Severin					
	9	5	1	11		4
Craiova	19	4	2	8	-	55

Infrastructura turistică

Nr. Crt.	Nume unitate turistică	Clasificare	Adresă	Contact
1	Hotel Condor 	***	Bld. Aluniș, nr. 18	www.hotelcondorseverin.ro +40 252 311 128 +40 352 405 300 +40 744 522 900 e-mail: condor.office@yahoo.com
2	Hotel Clipa 	***	Str. Brîncoveanu, nr. 165	www.hotelclipa.ro +40352401723 +40731336162 Email office@hotelclipa.ro
3	Hotel Eden 	***	Gura Poroinii, nr. 143	www.hotel-eden-severin.ro 0252 321 321 ; 0372 703 675 ; 0723 181 101 office@hotel-eden-severin.ro
4	Hotel Corona 	***	Bld. T. Vladimirescu 106 ^a	www.hotelcorona.ro 0743 128 658 contact@hotelcorona.ro

- | | | | | |
|---|---|------|--------------------------------|--|
| 5 | Hotel Flora | *** | Calea Timișoarei
179 | www.hotel-flora.ro
+40-252-333115
+40-352-401904 |
| |  | | | |
| 6 | Hotel Traian | ** | Blvd. T.
Vladimirescu 74 | 0252 311 760 |
| |  | | | Cod proiect 15.1.1.006
CPN nr.
Suma solicitatălei/euro. |
| 7 | Hotel Continental | *** | Blvd. Carol 2 | www.continentalhotels.ro
+40 372 528 828
drobeta@continentalhotels.ro |
| |  | | | |
| 8 | Hotel Tudor | *** | Calea Timișoarei
180 | www.hoteltudor.ro
0352-405653
E-mail: contact@hoteltudor.ro
rezervari@hoteltudor.ro |
| |  | | | |
| 9 | Hotel Club G | **** | Str. Dr. Gheorghe
Saidac 24 | www.clubg.ro
+40 252 32 22 77
+40 744 63 11 00
hotel@clubg.ro |
| |  | | | |

MOTELURI


- | | | | | |
|---|------------------------|-----|-----------------|--------------|
| 1 | Motel Restaurant Elite | *** | Str. Cicero 197 | 0252 317 317 |
|---|------------------------|-----|-----------------|--------------|

HOSTELURI

- | | | | | |
|---|-----------------|-----|-------------------|--------------|
| 1 | Hostel Tropical | *** | I.L. Caragiale 39 | 0252 333 023 |
|---|-----------------|-----|-------------------|--------------|



PENSIUNE

- | | | | | |
|---|---|------|--------------------|---|
| 1 | Clipa | **** | Blv. Revoluției 2E | www.hotelclipa.ro
+40352401723
+40731336162
Email office@hotelclipa.ro |
| 2 | Ambiental | *** | Str. Unirii 72 | 0745 169 459 |
| |  | | | |
| 3 | Europa | *** | Blv. T. | www.pensiunea-europa.ro
0252 333737 |



Vladimirescu 66

europa@rdsmail.ro

- 4 Class ** Calea Craiovei-Șimian 0765 331 718



- 5 Casa Andra *** Str. G. Coșbuc 2-4 0723 622 032

- 6 Astoria Str. Gheorghe Anghel 0748 702 011



Cod proiect 15.1.1.006

CPN nr.

Suma solicitatălei/euro.

RESTAURANTUL (primărie conform turismului)

- | | | | | |
|---|-------------------------|---------------------------------|-----------------------|---|
| 1 | Restaurant&Lounge 16,50 | European, Asiatic, Mediteranean | str.Traian nr.50 | www.1650.ro
0774-431991
office@1650.ro |
| 2 | Taverna Sârbului | Est European | E 70 | www.drobeta.tavernasarbului.ro
0727 223 300; 0727 600 688; 0727 300 449;
drobeta@tavernasarbului.ro |
| 3 | Krypton Club Pub&Grill | Pizza, Pub, Grill | Str. Crișan 8 | www.krypton.ro
0753 241 035 |
| 4 | Marco Pollo | Italian | Str. Theodor Costescu | www.facebook.com/pages/MarcoPollo
0352800880, 0746575951 |

Craiova

Nr. Crt.	Nume unitate turistică	Clasificare	Adresă	Contact
----------	------------------------	-------------	--------	---------








HOTELURI

- | | | | | |
|---|--------------|-------|-------------------|---|
| 1 | Ramada Plaza | ***** | Calea Bucuresti 1 | www.ramadaplazacraiova.ro
0351.100.201 0351.101.500
reservations@ramadaplazacraiova.ro |
|---|--------------|-------|-------------------|---|



- | | | | | |
|---|--------|------|-----------------------|---|
| 2 | Rexton | **** | Bulevardul Carol I 49 | www.hotelrextion.ro
+40 (0) 351 462 451
office@hotelrextion.ro |
|---|--------|------|-----------------------|---|



3	Oltenia	****	Str. Caracal Nr. 176	www.olteniahotel.ro +40 351 411 411 receptie@olteniahotel.ro
				
4	Golden House	****	Strada Brestei, nr. 18	www.goldenhouse.ro (+40) 251 406271 Email: receptie@goldenhouse.ro
				
5	Emma West	****	Str. Calea Severinului, nr. 3B	www.hotel-emmawest.ro +40 0251.480.150 receptie@hotel-emmawest.ro
				
6	Relax	***	Calea Severinului nr. 48	www.en.hotel-relax.ro 0351.409.744 office@hotel-relax.ro
				
7	Plus	***	Malu Mare, str.Caracal nr.254	www.plushotel.ro +40.733.100.200 plushotel@plushotel.ro Cod proiect 15.1.1.006 CPN nr. Suma solicitatălei/euro.
				
8	Emma Est	***	Str. Calea Bucuresti, Nr. 82A	www.hotel-emma.ro +40 0251.406.288 receptie@hotel-emma.ro
				
9	Bavaria	****	Str. Caracal, Nr. 3	http://www.hotel-bavaria.ro/ 0251/414.449 office@hotel-bavaria.ro
				
10	La Rocca Hotel Boutique		Str. Pelendava nr.39A	www.hotellarocca.ro 0351 413 570 office@hotellarocca.ro
11	Parc	***	Str. Bibescu, nr. 12	www.hotel-parc-craiova.ro 0251.417.257 office@hotel-parc-craiova.ro



- 12 Europeca **** Str. Pietății, nr. 9-11-13 www.hoteleuropeca.ro
0751224794
hotel@hoteleuropeca.ro
13 Plaza **** Str. Aries, nr. 16 www.hotelpplaza.ro
+40 (0) 251 430410
office@hotelpplaza.ro



- 14 Helin Central *** Str. Alexandru Ioan Cuza, Nr. 14 www.helincntral.ro
+40 351 808 708
hotel@helincntral.ro



- 15 Euphoria ** Str. Iancu Jianu, Nr. 6 www.hoteleuphoria.ro
0728.196.173
office@hoteleuphoria.ro



- 16 Flormang *** Calea Severinului 7B www.flormang.ro
+40 769 251 832
hotel@flormang.ro



- 17 Green House *** Str. Fratii Buzesti, Nr. 25 www.green-house.ro
0745 071 498
greenhousecraiova@yahoo.com



- 18 Casa David-hotel boutique **** Str. Stefan Cel Mare 18A www.casadavid.ro
+4 0755 463 464
receptie@casadavid.ro
Cod proiect 15.1.1.006
CPN nr.
Suma solicitatălei/euro.



- 1 Hanul Doctorului ** Strada Viitorului 1 0351 444 422



HOTELURI

- | | | | | |
|---|-------|-----|----------------------|-----------------------------------|
| 1 | Sport | *** | Str. Brestei, Nr. 25 | www.hotel-sport.ro
0251-412022 |
|---|-------|-----|----------------------|-----------------------------------|



Cod proiect 15.1.1.006

CPN nr.

Suma solicitatălei/euro.

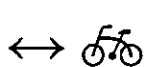
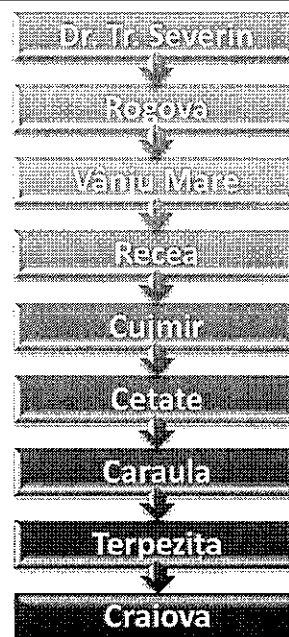
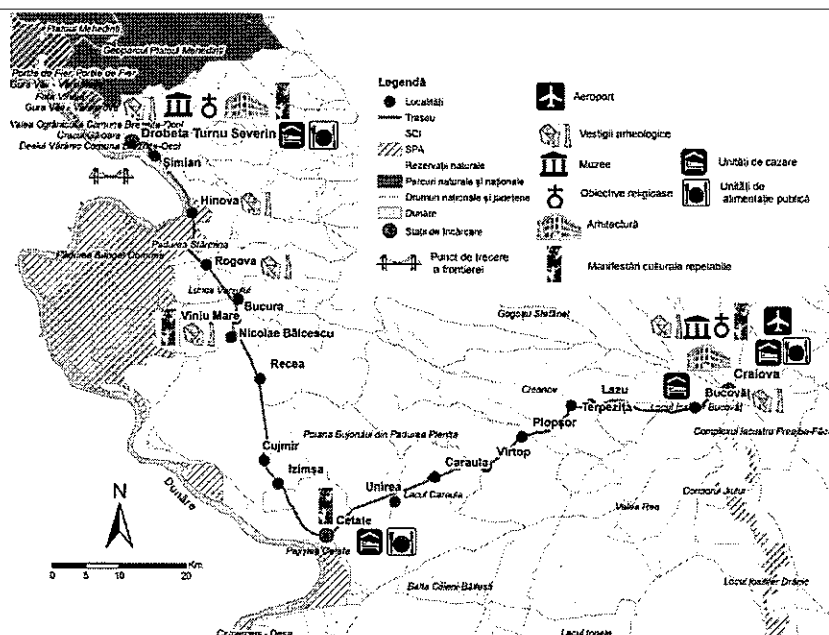
PENSIUNI

- | | | | | |
|---|------------------------------------|------|-------------------------------|--|
| 1 | Villa Carmelita | *** | Str. Împăratul Traian, nr. 41 | www.carmelita.ro
rezervari@carmelita.ro
0728 033 339 |
| 2 | La Favorita
Guesthouse Boutique | *** | Str. Madona Dudu | www.lafavorita.ro
0351 408 098 |
| 3 | Flormang 1 | *** | Str. Dezrobirii, nr. 134 | http://pensiunea1.flormang.ro/
0769.251.815 |
| 4 | Bruxelles Guesthouse | **** | Str. Zorilor, nr. 8 | http://bruxelleshouse.ro/
0351 469 254 / 0756 02 50 70
rezervari@bruxelleshouse.ro |
| 5 | Luisa | *** | Str. Caracal, nr. 12 | 0724 119 388 |
| 6 | Hanul Andriței | **** | Str. Viitorului, nr. 34 | www.hanulandritei.ro
office@hanulandritei.ro
0351 431 056 |

RESTAURANT (parcilor de agrement Tur-Monteor)

- | | Nume restaurant | Clasificare | Adresă | Contact |
|---|-----------------|---------------|-------------------------------------|--|
| 1 | Epoca | European | Str. Alexandru Macedonski,
Nr.51 | www.epocarestaurant.ro
0725 059 333
office@epocarestaurant.ro |
| 2 | Bulevard | Italian | Str. Lipscani, nr. 1 | www.bulevardcraiova.ro
0351416062
receptie@bulevardcraiova.ro
+40 764 527 738 |
| 3 | Big Ben | European | Str. Mircea Voda, Nr. 1 | |
| 4 | Oxygen Bistro | Internațional | Str. 13 Septembrie, nr. 7 | www.oxygenbistro.ro
40735230663 |
| 5 | El Greco | Mediterranean | Calea Bucuresti, BI M7-M8 | www.elgreco.ro
0351 442 442 |

3. DROBETA TURNU-SEVERIN – CETATE – CRAIOVA



150 km



6 h min



487 m



DN 74 km

DJ 76 km

DC km

Străzi oraș km



Tr. Severin

Cetate


Craiova

Cod proiect 15.1.1.006

CPN nr.

Suma solicitatălei/euro.

Graficul morfometric al rutei




















Orientare

Drobeta-Turnu Severin

Continuați pe Piața Radu Negru

	Stânga Strada Traian	<0.1 km
	Stânga Strada Mihai Eminescu	0.8 km
	Giratoriu, 1 ieșire Strada Matei Vasilescu	0.9 km
	Stânga Strada George Coșbuc	1 km
	Dreapta Strada Nicu Cernăianu	1.1 km
	Stânga Strada Kiseleff	1.2 km
	Dreapta Strada Căpitan Romulus Lepri	1.3 km

 Stânga Strada Independenței	1.5 km
 Giratoriu, Strada Calomfirescu, 1 ieșire Strada Calomfirescu	1.6 km
 Stânga Strada Constantin Brâncoveanu	1.8 km
 Dreapta Strada Constantin Brâncoveanu	1.9 km
 Stânga Strada Inginer Anghel Saligny	1.9 km
 Dreapta DN6	2 km
 Giratoriu, 2 ieșire DN6 / E70 București - Filiași	4 km
Ieșire Drobeta-Turnu Severin	4.5 km
Șimian	
 Dreapta DN6 / E70	6 km
 Dreapta DN56A - Calafat	6.5 km
Ieșire Șimian	7.5 km
Hinova- centru	17 km
Vânju Mare	
 Stânga DJ606 / Strada Republicii	33 km
 Stânga Strada Liliacului	34 km
 Dreapta Strada Liliacului	34 km
Ieșire Vânju Mare	34 km
Cujmir	
 Stânga DC100	60 km
Ieșire Cujmir	60 km
Cetate	
 Turn left : DJ552	74 km
Ieșire Cetate	76 km
Unirea	
 Dreapta DJ561A	88 km
 Stânga DJ561A	89 km
Ieșire Unirea	89 km
Caraula	
 Dreapta DJ552	96 km
Ieșire Caraula	99 km
Continuați pe Strada Bucovăț	147 km
Sosire în Craiova	

Cod proiect 15.1.1.006

CPN nr.

Suma solicitatălei/euro

Puncte de interes



Atracții

Zone și arii protejate

SCI Pădurea Stârmina

Punctul fosilifer Bucovăț – zonă naturală protejată de interes național

Vestigii arheologice

Drobeta Turnu Severin

Situl arheologic Str. Independenței și Schela Cladovei)

Ruinele Cetății Severinului



Revigorare

Restaurante, alte unități de alimentație

Dr. Tr. Severin

Cetate

Craiova

Spații cazare

Dr. Tr. Severin

Cetate

Bucovăț

Hinova – ruinele castrului roman
 Craiova - Ruinele hanului Hurez
 Bălăcița – limes Brazda lui Novac
 Terpezița- Brazda lui Traian, La Mese
 Cetatea dacică de la Voita - "La Cetate" (Voita, Brabova, sec. I-II)
 Ruine cetatea Pelendava (Mănăstirea Coșuna, Mofleni, Craiova)

Muzee
 Drobeta Turnu-Severin
 Muzeul de Artă
 Muzeul Regiunii Porțile de Fier - Științe ale Naturii
 Expoziția *Hydrocentrala Porțile de Fier*
 Craiova
 Muzeul de Artă
 Muzeul Olteniei, Craiova
 Muzeul *Sf. Nicodim* al Centrului de Restaurare, Conservare Patrimoniu și Vizualizare al Arhiepiscopiei Craiovei
 Casa memorială *Elena Farago*

Obiective religioase
 Dr. Tr. Severin
 Biserica "Sf. Ioan Botezătorul" 1873
 Bucovăț - Mănăstirea Coșuna
 Craiova
 Biserica Catolică *Sf. Anton*
 Biserica Protestantă Evanghelică
 Catedrala Episcopală *Madona Duda*, Craiova
 Catedrala Mitropolitană, Craiova
 Sinagoga Craiova

Arhitectură
 Dr. Tr. Severin –
 Banca Comercială (1908),
 Castelul de Apă (1912-1915),
 Ansamblul Grecescu (sec. XIX)
 Brabova – Cula Izvoareanu-Geblescu (sec. XVIII)
 Craiova
 Centrul vechi al Craiovei
 Casa Glogoveanu,
 Palatul Banca Comerțului, Primăria Craiovei
 Hotel și Casino Mienrva, Casa Băniei
 Palatul Jean Mihail, Casa Nicolae Romanescu

Craiova
Divertisment
 Dr. Tr-Severin
 Craiova
 Vârtop-lac de acumulare

Manifestări culturale repetabile
 Drobeta Turnu-Severin
Severin International Guitar Festival, mai
 Toamna severineană *octombrie*
Valurile Dunării – Festival internațional de șah - mai
 Vânju Mare - *Festivalul viei și vinului* (Septembrie)
 Bucovăț - *În poiană la Palihula* –muzică electronică, iunie
 Craiova
 Festivalul internațional de teatru Shakespeare – aprilie
 Craiova Muzicală – august-septembrie
 Elena Teodorini – oct-nov.
 Fest. Maria Tănase – octombrie, o dată la 2 ani, ultima ediție 2015

Cod proiect 15.1.1.006
 CPN nr.
 Suma solicitatălei/euro.

Infrastructura generală de transport

Conexiuni de transport cu infrastructura rețelei TEN-T

- infrastructură feroviară: gară CFR Drobeta Turnu- Severin (magistrala București-Timișoara) și Craiova (magistrala București-Timișoara, legături spre Calafat și Transilvania – Cluj Napoca),
- infrastructură rutieră : traseul intersectează/ se suprapune parțial DN 6 și DN 56A și (E70, E 79)

Descriere traseu

Traseul începe din dreptul Parcului Dragalina din Drobeta-Turnu Severin (60 m altitudine, -3,7% pantă) și urmează cursul Dunării, având o porțiune de ușoară coborâre cu diferențe mici de nivel.

La ieșirea din Hinova (km 17,2, 45 m altitudine, 0,1% pantă) începe o porțiune de cățărare intensă până la km 21 (203 m altitudine, 2,1% pantă), ce marchează trecerea peste o prelungire a Piemontului Bălăciței.

Din acest punct traseul coboară accentuat până înainte de Rogova, urmând apoi o coborâre mai lentă până la Bucura (km 34,7, 79 m altitudine, -1,5% pantă).

La ieșirea din Bucura, începe o nouă porțiune de cățărare, ce marchează trecerea de la Câmpia Jiane la Câmpia Punghinei (km 37,5, 150 m altitudine, -0,2% pantă).

Din acest punct, traseul coboară constant, urmând valea Corlețelului și a Drincei (după vărsarea Corlețelului în Drincea), trecând prin Cujmir, până la Cetate.

De la intrarea în Cetate (km 70,5, 48 m altitudine, 1,9% pantă), începe o porțiune de urcare lentă, ce ține până la Caraula. Aici, la intrarea în localitate (km 91,4, 108 m altitudine, 1,3% pantă), începe o porțiune de cățărare intensă ce marchează trecerea dintre Câmpia Desnățuiului și Piemontul Bălăciței.

După această urcare, traseul începe să coboară spre Lacului Cornu, iar de la ieșirea din Vârtop (km 100,9, 142 m altitudine, 1,3% pantă) începe o nouă porțiune de cățărare.

Traseul se menține relativ plat, până la ieșirea din Plopșor (km 108,7, 176 m altitudine, 0,6% pantă), când se desfășoară un sector de coborâre-cățărare intensă, ca urmare a traversării văii râului Desnățui (km 112, 119 m altitudine, 1,9% pantă).

După, urmează două sectoare de coborâre-cățărare, ca urmare a traversării localităților Terpezița (km 118,4, 129 m altitudine, 1,9% pantă) și Lazu (km 121,3, 146 m altitudine, 1,7% pantă).

Între km 124 (179 m altitudine, 0,4% pantă) și 132,5 (173 m altitudine, 0,1% pantă) traseul se menține relativ plat, până la intrarea în pădurea de la Bucovăț, când începe o porțiune de coborâre rapidă, ca urmare a traversării Jiului (km 139,7, 75 m altitudine, 0,9% pantă).

Punctul final al traseului este în dreptul Parcului Tineretului din Craiova (km 141,8, 79 m altitudine), situat pe malul stâng al Jiului.

Atracții turistice



Cod proiect 15.1.1.006
CPN nr.
Suma solicitată lei/euro.
Situl arheologic de la Dr.-
Turnu Severin - cartier
Schela Cladovei

În cartierul Schela Cladovei, La Canton (km 854-935) se pot vedea, pe o lungime de cca 1 km, între șantierul naval și stația de pompare a apei, urmele unei așezări din Epoca Hallstatt, La Tène, dar și epoca romană (Sec. II-III) și epoca medievală târzie (Sec. XVII-XVIII).



Ruinele
Cetății
Severinului
În parcul
"General

Dragalina" se observă ruinele unei cetăți construite în epoca medievală (sec. XIII) și ale unui șant de apărare.

Muzeul Regiunii Porțile de Fier

Muzeul cuprinde mai multe secții: Științe ale Naturii, recent renovată (faună și floră, acvariu pentru fauna dunăreană și pești exotici), Istorie și arheologie, Numismatică, Etnografie (ceramică, port popular, țesături), Artă.

Adresa: Str. Independenței, nr. 2, tel: 0252.312.177

Program: vara: 9.00-17.00 (marți-duminică); iarna: 9.00-16.00 (marți-duminică)




Muzeul de Artă Drobeta Tr. Severin este găzduit într-o clădire monument istoric și expune lucrări ale unor pictori recunoscuți precum Luchian, Petrașcu, Pallady, Tonitza, Stoenescu. Clădirea are aspectul unui palat, cu interioare somptuoase, decorate cu stucaturi baroce, lambriuri din lemn de stejar, cu frize aurite, mozaicuri de oglinzi și vitralii.

Adresa: Str. Rahovei, nr. 3, tel. 0252.317377

Program: vara: 9.00-17.00 (marți-duminică); iarna: 9.00-16.00 (marți-duminică)

Expoziția Hidrocentrala Porțile de Fier prezintă piese de istorie și etnografie din zona Porțile de Fier, precum și exponate legate de construirea hidrocentralei. Se poate coborî cu liftul și vedea Sala Turbinelor.



Castrul roman de la Hinova

Lângă Pichetul Grănicerilor, este un castru datând din epoca romană târzie (Sec. III-V), înscris pe lista monumentelor istorice. Se pot observa o parte din zidurile de piatră. În 1980, aici a fost descoperit un tezaur cu mai multe obiecte din aur.

Mănăstirea Coșuna

Mănăstirea a fost zidită din piatră și cărămidă de la vechiul castru roman Pelendava - Mofleni. Biserica este singura clădire care se mai pastrează din vechea mănăstire și, conform legendei, a fost construită în doar 75 de zile (20 iulie - 3 octombrie 1572), de marele ban Stefan și de fiul sau, Parvu. În chiliile ei funcționează Seminarul Teologic "Sfântul Grigorie Teologul". Pictura din Mănăstirea Coșuna - Bucovul Vechi datează din anul 1574.

Adresa: Bucovăț, str. Cosuna, nr. 17, cartierul Mofleni.

Cod proiect 15.1.1.006

CPN nr.

Suma solicitatălei/eur


Muzeul de Artă Craiova

Muzeul este găzduit de un palat în stil baroc târziu – Palatul Jean Mihail, monument de arhitectură construit în anii 1900-1907, după planurile unui arhitect francez, fiind donat statului în anul 1936. Muzeul prezintă colecții de pictură universală și românească, cu lucrări valoroase ale lui Theodor Aman, Ștefan Luchian, Nicolae Tonitza, precum și 7 sculpturi ale lui Constantin Brâncuși.

Program: Marți-Duminică: 10.00 – 17.00

Contact: Craiova, Calea Unirii, nr. 15, tel. 0251.412.342, muzeuartacv@yahoo.com

<http://www.muzeuldeartacraiova.ro/>



Muzeul Olteniei

Muzeul, înființat inițial (1915) ca muzeu de etnografie și antichități, deține mai multe secții găzduite în clădiri diferite: Științe ale Naturii (Planetariu), Istorie-Arheologie, Etnografie (piese de ceramică de Oboga, costume populare, scoarte, icoane pe lemn).

Program: Marți-Duminică: 10.00 – 17.00

Contact: Craiova, Str. Popa Șapcă, nr. 8, tel. 0251.417.756, office@muzeuloteniei.ro
www.muzeuloteniei.ro

Muzeul Sf. Nicodim al Centrului de Restaurare, Conservare Patrimoniu și Vizualizare al Episcopiei Craiovei

Este unul din cele mai recente muzee din oraș, fiind înființat în 2012, prezentând în cele 3 săli de expunere bunuri de patrimoniu (icoane pictate prin diferite tehnici, elemente decorative sculptate din iconostase de lemn.

Contact: Craiova, Str. Brestei, nr. 24, tel. 0735.308.225



Casa memorială Elena Farago

Expune obiecte ce au aparținut scriitoarei.

Adresa: Craiova, str. M. Kogălniceanu, nr. 11, în curtea Bibliotecii *Alexandru și Aristia Aman*, tel: 0251.532.267

<http://memorielocala.aman.ro/files/farago.html>

Program: luni-vineri: 8.00-19.00




Catedrala Mitropolitană Sf. Mare Mucenic Dimitrie

Este una din cele mai vechi biserici din Dolj, fiind atestată la mijlocul sec. al XV-lea, refăcută în sec. XVII de Matei Basarab, și reconstituită în anul 1889, în stil bizantin, ocupând un loc important în sistemul de fortificații ale orașului în perioada medievală. Este o replică a bisericilor în plan de "cruce greacă înscrisă", fiind una din cele cinci astfel de biserici din țară. Biserica găzduiește moaștele Sf. Serghei și Vlad, Sf. Mucenițe Tatiana și a Sf. Ierarh Nifon.

Clopotnița a fost construită din cărămida provenită de la vechiul castru Pelendava.


Adresa: Craiova, Str. Matei Basarab, nr. 14



Paraclisul Mitropolitan Maica Precista - Dudu

Denumită de Craioveni Biserica *Madona Dudu*, după icoana Maicii Domnului găsită într-un dud situat pe amplasamentul actualei biserici, este cel mai mare lăcaș de cult din Craiova, ridicată în 1756, fiind re consolidată și refăcută de mai multe ori de-a lungul timpului. În afara slujbelor religioase, găzduiește și concerte de colinde organizate în preajma sărbătorilor de iarnă și pascale.

Adresa: Craiova, Str. Madona Dudu



Cod proiect 15.1.1.006

CPN nr.

Suma solicitatălei/euro.



Biserica Catolică a Tuturor Sfinților, Craiova

Prima clădire eclesiastică catolică a fost construită pe același amplasament spre sfârșitul sec. al XVII-lea, însă a fost avariată în secolele următoare. Actuala biserică datează de la începutul sec. al XIX, fiind legată de prezența italienilor în oraș și împrejurimi. Mai este cunoscută sub numele de biserică Sf. Anton.

Adresa: Craiova, Str. Ion Maiorescu, nr. 2

Biserica Protestantă-Evanghelică

Biserica evanghelică din Craiova este cel mai vechi lăcaș al cultului protestant în Oltenia, fiind construită spre finele sec. al XIX-lea în stil neo-rascentist, pentru comunitatea protestantă formată la vremea respectivă predominant din germani și austrieci.

Adresa: Craiova, Calea Unirii, nr. 13



SCI Pădurea Stârmina este o arie protejată de interes național (rezervație naturală de tip forestier) situată pe teritoriul administrativ al comunei Hinova. Aria naturală se află în vecinătatea estică a satului Dunărea Mică, aproape de drumul național DN56A care leagă Calafat și Drobeta Turnu-Severin. Aria protejată reprezintă o zonă împădurită cu rol de protecție pentru o specie de ghimpe (*Xanthium spinosum*) care vegetează în comunități compacte în lizierele pădurilor de foioase, ce au în componență specii de gorun (*Quercus petraea*), stejar (*Quercus robur*), cer (*Quercus cerris*), velniș (*Ulmus lavies*), frasin (*Fraxinus excelsior*), sau frasin de câmp (*Fraxinus angustifolia*).

Punctul fosilifer Bucovăț se găsește situat la cca 5 km SV de Craiova, la marginea comunei Bucovăț. Importanța științifică se datorează numerosului material fosil, din Pliocenul superior și Pleistocenul inferior. Rezervația are o suprafață de 4 hectare și este marcată în peisaj prin deschiderea geologică de pe versantul Piemontului Bălăciței, ce străjuiește pe latura dreaptă lunca și terasele Jiului.



Infrastructura turistică

În cadrul traseului, analiza unităților de cazare relevă un număr relativ redus al acestora dar și de locuri de cazare în zonele rurale, principalele opțiuni fiind cele două orașe: Drobeta Turnu Severin și Craiova.

	Hoteluri	Hosteluri	Moteluri	Pensiuni turistice	Pensiuni agroturistice	Vile turistice	Restaurante
Drobeta Turnu Severin	9	5	1	11			4
Cetate	1				1		2
Bucovăț			1				
Craiova	19	4	2	7		1	55

Nr. Crt.	Nume unitate turistică	Clasificare	Adresă	Contact	Cod proiect 15.1.1.006 CPN nr. Suma solicitatălei/euro.
HOTELURI					
1	Hotel Condor	***	Bld. Aluniș, nr. 18	www.hotelcondorseverin.ro +40 252 311 128 +40 352 405 300	



+40 744 522 900
e-mail: condor.office@yahoo.com

- | | | | | |
|---|---|------|--|---|
| 2 | Hotel Clipa
 | *** | Str. Brîncoveanu,
nr. 165 | www.hotelclipa.ro
+40352401723
+40731336162
Email office@hotelclipa.ro |
| 3 | Hotel Eden
 | *** | Gura Poroinii, nr.
143 | www.hotel-eden-severin.ro
0252 321 321 ;
0372 703 675 ;
0723 181 101
office@hotel-eden-severin.ro |
| 4 | Hotel Corona
 | *** | Blvd. T.
Vladimirescu
106 ^a | www.hotelcorona.ro
0743 128 658
contact@hotelcorona.ro |
| 5 | Hotel Flora
 | *** | Calea Timișoarei
179 | www.hotel-flora.ro
+40-252-333115
+40-352-401904 |
| 6 | Hotel Traian
 | ** | Blvd. T.
Vladimirescu 74 | 0252 311 760
Cod proiect 15.1.1.006
CPN nr.
Suma solicitatălei/euro. |
| 7 | Hotel Continental
 | *** | Blvd. Carol 2 | www.continentalhotels.ro
+40 372 528 828
drobeta@continentalhotels.ro |
| 8 | Hotel Tudor
 | *** | Calea Timișoarei
180 | www.hoteltudor.ro
0352-405653
E-mail: contact@hoteltudor.ro
rezervari@hoteltudor.ro |
| 9 | Hotel Club G
 | **** | Str. Dr. Gheorghe
Saidac 24 | www.clubg.ro
+40 252 32 22 77
+40 744 63 11 00
hotel@clubg.ro |

MOTELURI

1	Motel Restaurant Elite	***	Str. Cicero 197	0252 317 317
---	------------------------	-----	-----------------	--------------

HOSTELURI

1	Hostel Tropical	***	I.L. Caragiale 39	0252 333 023
---	-----------------	-----	-------------------	--------------



PENSIUNI

1	Clipa	****	Blv. Revoluției 2E	www.hotelclipa.ro +40352401723 +40731336162 Email office@hotelclipa.ro
2	Ambiental	***	Str. Unirii 72	0745 169 459



3	Europa	***	Blv. T. Vladimirescu 66	www.pensiunea-europa.ro 0252 333737 europa@rdsmail.ro
---	--------	-----	----------------------------	---



4	Class	**	Calea Craiovei- Șimian	0765 331 718
---	-------	----	---------------------------	--------------



5	Casa Andra	***	Str. G. Coșbuc 2- 4	0723 622 032
---	------------	-----	------------------------	--------------

6	Astoria		Str. Gheorghe Anghel	0748 702 011
---	---------	--	-------------------------	--------------



Cod proiect 15.1.1.006

CPN nr.

Suma solicitatălei/euro.

RESTAURANTE (primele 4 conform TripAdvisor)

1	Restaurant&Lounge 16,50	European, Asiatic, Mediterranean	str.Traian nr.50	www.1650.ro 0774-431991 office@1650.ro
2	Taverna Sârbului	Est European	E 70	www.drobeta.tavernasarbului.ro 0727 223 300; 0727 600 688; 0727 300 449; drobeta@tavernasarbului.ro

3	Krypton Club Pub&Grill	Pizza, Pub, Grill	Str. Crișan 8	www.krypton.ro 0753 241 035
4	Marco Pollo	Italian	Str. Theodor Costescu	www.facebook.com/pages/MarcoPollo 0352800880, 0746575951

Portul Cultural Cetate Cetate



www.portcetate.ro
0755 070 390
portcetate@gmail.com

Cod proiect 15.1.1.006

CPN nr.

Suma solicitatălei/euro.

Amenajarea turistică Cetate
Cazan Bocu



Motel Terasa Băniei

**

Bucovăț, nr. 89

0723.666.160,
office@terasabaniei.ro



Nr. Crt.	Nume unitate turistică	Clasificare	Adresă	Contact
----------	------------------------	-------------	--------	---------








HOTELURI

1	Ramada Plaza	*****	Calea Bucuresti 1
---	--------------	-------	-------------------



www.ramadaplazacraiova.ro
0351.100.201 | 0351.101.500
reservations@ramadaplazacraiova.ro

2	Rexton	****	Bulevardul Carol I 49	www.hotelrexton.ro +40 (0) 351 462 451 office@hotelrexton.ro
				
3	Oltenia	****	Str. Caracal Nr. 176	www.olteniahotel.ro +40 351 411 411 receptie@olteniahotel.ro
				
4	Golden House	****	Strada Brestei, nr. 18	www.goldenhouse.ro (+40) 251 406271 Email: receptie@goldenhouse.ro
				
5	Emma West	****	Str. Calea Severinului, nr. 3B	www.hotel-emmawest.ro +40 0251.480.150 receptie@hotel-emmawest.ro
				
6	Relax	***	Calea Severinului nr. 48	www.en.hotel-relax.ro 0351.409.744 office@hotel-relax.ro
				
7	Plus	***	Malu Mare, str.Caracal nr.254	www.plushotel.ro +40.733.100.200 plushotel@plushotel.ro
				
8	Emma Est	***	Str. Calea Bucuresti, Nr. 82A	www.hotel-emma.ro +40 0251.406.288 receptie@hotel-emma.ro
				
9	Bavaria	****	Str. Caracal, Nr. 3	http://www.hotel-bavaria.ro/ 0251/414.449 office@hotel-bavaria.ro Cod proiect 15.1.1.00, CPN nr. Suma solicitatălei/eurc
				
10	La Rocca Hotel Boutique		Str. Pelendava nr.39A	www.hotellarocca.ro 0351 413 570 office@hotellarocca.ro

- | | | | | |
|----|---|------|----------------------------------|---|
| 11 | Parc | *** | Str. Bibescu, nr. 12 | www.hotel-parc-craiova.ro
0251.417.257
office@hotel-parc-craiova.ro |
| |  | | | |
| 12 | Europeca | **** | Str. Pietății, nr. 9-11-13 | www.hoteleuropeca.ro
0751224794
hotel@hoteleuropeca.ro |
| 13 | Plaza | **** | Str. Aries, nr. 16 | www.hotelplaza.ro
+40 (0) 251 430410
office@hotelplaza.ro |
| |  | | | |
| 14 | Helin Central | *** | Str. Alexandru Ioan Cuza, Nr. 14 | www.helincentral.ro
+40 351 808 708
hotel@helincentral.ro |
| |  | | | |
| 15 | Euphoria | ** | Str. Iancu Jianu, Nr. 6 | www.hoteleuphoria.ro
0728.196.173
office@hoteleuphoria.ro |
| |  | | | |
| 16 | Flormang | *** | Calea Severinului 7B | www.flormang.ro
+40 769 251 832
hotel@flormang.ro |
| |  | | | |
| 17 | Green House | *** | Str. Fratii Buzesti, Nr. 25 | www.green-house.ro
0745 071 498
greenhousecraiova@yahoo.com
Cod proiect 15.1.1.006
CPN nr.
Suma solicitatălei/euro |
| |  | | | |
| 18 | Casa David-hotel boutique | **** | Str. Ștefan Cel Mare 18A | www.casadavid.ro
+4 0755 463 464
receptie@casadavid.ro |
| |  | | | |

Moteluri

1	Hanul Doctorului	**	Strada Viitorului 1	0351 444 422
---	------------------	----	---------------------	--------------



HOSTELURI

1	Sport	***	Str. Brestei, Nr. 25	www.hotel-sport.ro 0251-412022
---	-------	-----	----------------------	---



Cod proiect 15.1.1.006

CPN nr.

Suma solicitatălei/euro.

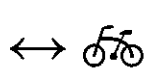

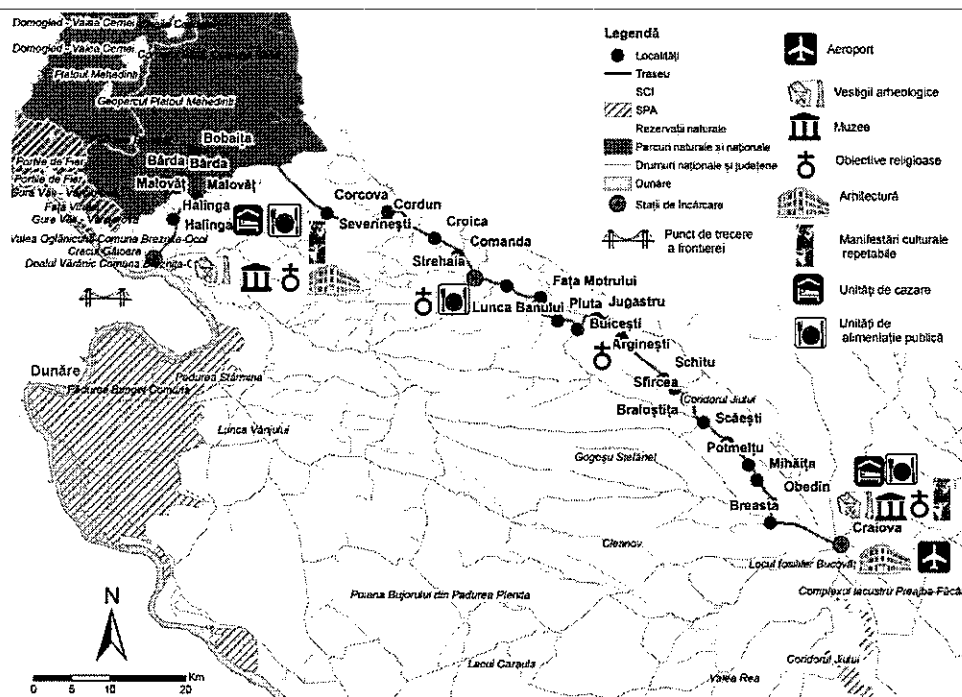
PENSIUNI

1	Villa Carmelita	***	Str. Împăratul Traian, nr. 41	www.carmelita.ro rezervari@carmelita.ro 0728 033 339
2	La Favorita Guesthouse Boutique	***	Str. Madona Dudu	www.lafavorita.ro 0351 408 098
3	Flormang 1	***	Str. Dezrobirii, nr. 134	http://pensiunea1.flormang.ro/ 0769.251.815
4	Bruxelles Guesthouse	****	Str. Zorilor, nr. 8	http://bruxelleshouse.ro/ 0351 469 254 / 0756 02 50 70 rezervari@bruxelleshouse.ro
5	Luisa	***	Str. Caracal, nr. 12	0724 119 388
6	Hanul Andriței	****	Str. Viitorului, nr. 34	www.hanulandritei.ro office@hanulandritei.ro 0351 431 056

RESTAURANTE (primele 5 conform TripAdvisor)

	Nume restaurant	Clasificare	Adresă	Contact
1	Epoca	European	Str. Alexandru Macedonski, Nr.51	www.epocarestaurant.ro 0725 059 333 office@epocarestaurant.ro
2	Bulevard	Italian	Str. Lipscani, nr. 1	www.bulevardcraiova.ro 0351416062 receptie@bulevardcraiova.ro +40 764 527 738
3	Big Ben	European	Str. Mircea Voda, Nr. 1	
4	Oxygen Bistro	Internațional	Str. 13 Septembrie, nr. 7	www.oxygenbistro.ro 40735230663
5	El Greco	Mediterranean	Calea Bucuresti, Bl M7-M8	www.elgreco.ro 0351 442 442

25. DROBETA TURNU-SEVERIN – STREHAIA - CRAIOVA



145 km



6 h



959 m




— DN 62 km
— DJ 80 km
— DC km
— Străzi oraș km



Tr. Severin
Strehaia
Craiova

Graficul morfometric al rutei / Profilul traseului



Orientare

Drobeta-Turnu Severin
Continuați la Piața Radu Negru



Stânga Strada Traian



Stânga Strada Smârdan













<0.1 km

0.5 km

Cod proiect 15.1.1.006

CPN nr.

Suma solicitatălei/euro.

Continuați pe DN67 / Bulevardul Ion C. Brătianu	1.2 km
 Dreapta DN67 / Bulevardul Ion C. Brătianu	1.3 km
 Giratoriu, Calea Târgu Jiu, a 2a ieșire: DN67	2 km
Ieșire Drobeta-Turnu Severin	12 km
Malovăț	
 Dreapta DN67	12 km
Ilovăț Continuați pe DJ671E	30 km
Ciovrnășani Continuați pe DJ671E	40 km
 Dreapta DN67	42 km
 Căzănești Dreapta DJ671E	48 km
 Comanda Dreapta DN67A	73 km
Strehaia Continuați pe DN67A / Str. Al.I. Cuza	76 km
 Stânga DJ607 / Strada Câmpului	76 km
 Dreapta Strada Rovine	77 km
 Dreapta DN6 / E70 / Strada Republicii	78 km
 Fața Motrului Dreapta DC75	87 km
 Arginești La Jugastru, stânga DN6 / E70	98 km
 Dreapta DN6 / E70	99 km
Continuați pe DJ606	139 km
Continuați pe Strada Brestei	142 km
Sosire în Craiova	142 km

Cod proiect 15.1.1.006

CPN nr.

Suma solicitatălei/euro.

Puncte de interes



Atracții

Zone și arii protejate

Geoparcul Platoul Mehedinți

Vestigii arheologice

Drobeta Turnu Severin

Situl arheologic Str. Independenței și Schela Cladovei)

Ruinele Cetății Severinului

Craiova - Ruinele hanului Hurez

Muzee

Drobeta Turnu-Severin

Muzeul de Artă

Muzeul Regiunii Porțile de Fier - Științe ale Naturii

Expoziția Hidrocentrala Porțile de Fier

Craiova

Muzeul de Artă

Muzeul Olteniei, Craiova

Muzeul Sf. Nicodim al Centrului de Restaurare,

Conservare Patrimoniu și Vizualizare al

Arhiepiscopiei Craiovei

Casa memorială Elena Farago



Revigorare

Restaurante, alte unități de alimentație

Dr. Tr. Severin

Craiova

Spații cazare

Dr. Tr. Severin

Craiova

Divertisment

Dr. Tr-Severin

Șișești

Corcova (degustări vinuri)

Craiova

Manifestări culturale repetabile

Drobeta Turnu-Severin

Severin International Guitar Festival, mai

Toamna severineană octombrie

Valurile Dunării – Festival internațional de șah - mai

Craiova

Obiective religioase

Dr. Tr. Severin

Biserica "Sf. Ioan Botezătorul" 1873
Strehaia – Mănăstirea *Strehaia*
Gura Motrului – Mănăstirea *Gura Motrului*
Craiova

Biserica Catolică *Sf. Anton*
Biserica Protestantă Evanghelică
Catedrala Episcopală *Madona Dudu*, Craiova
Catedrala Mitropolitană, Craiova
Sinagoga Craiova

Arhitectură

Dr. Tr. Severin –

Banca Comercială (1908),
Castelul de Apă (1912-1915),
Ansamblul Grecescu (sec. XIX)

Craiova

Centrul vechi al Craiovei
Casa Glogoveanu,
Palatul Banca Comerțului, Primăria Craiovei
Hoel și Casino Minerva, Craiova
Liceul Carol I
Casele Băniei
Palatul Jean Mihail
Casa Nicolae Romanescu

Festivalul internațional de teatru Shakespeare
– aprilie

Craiova Muzicală – august-septembrie
Elena Teodorini – oct-nov.

Fest. Maria Tănase – octombrie, o dată la 2
ani, ultima ediție 2015

Cod proiect 15.1.1.006

CPN nr.

Suma solicitatălei/euro.

Infrastructura generală de transport

Conexiuni de transport cu infrastructura rețelei TEN-T

- infrastructură feroviară: gară CFR Drobeta Turnu- Severin (magistrala București-Timișoara) și Craiova (magistrala București-Timișoara, legături spre Calafat și Transilvania – Cluj Napoca),
- infrastructură rutieră : traseul se suprapune parțial DN 56A și intersectează DN 6 și DN 67, 67A și E70, E 79.
- Infrastructura fluvială: port Drobeta Turnu Severin, port Cetate

Descriere traseu

Traseul începe din dreptul Parcului Rozelor din Drobeta-Turnu Severin (76 m altitudine, 1,4% pantă) și se îndreaptă spre ieșirea nordică din oraș. Traseul se menține relativ plat, traversând râul Topolnița (km 7,6, 76 m altitudine, -2,1% pantă), și se menține așa până la Malovăț.

De la Malovăț (km 11,2, 108 m altitudine, 0,6% pantă), începe o porțiune de cățărare intensă, cu diferență foarte mare de nivel, până la km 19,7 (435 m altitudine, -4,3% pantă). Din acest punct, traseul coboară foarte rapid, traversând valea Coșuștei (km 23, 265 m altitudine, -4,2% pantă), în apropiere de Crăghești.


De la km 26,7 (293 m altitudine, -4,2% pantă), în apropiere de Racova, traseul începe să coboare, traversând pe malul stâng al râului Coșuștea (km 30,8, 230 m altitudine, 0,4% pantă) și mergând paralel cursului acestuia. La vărsarea Coșuștei în Coșuștea (km 40,1, 200 m altitudine, 0,5% pantă), în apropiere de Ciovârșani, traseul trece pe malul drept al Coșuștei, urmând direcția de vărsare a acesteia. La Corcova (km

59,6, 160 m altitudine, 3,1% pantă), în apropiere de vărsarea Coșuștei în Motru, traseul își schimbă direcția spre sud-est urmând acum malul drept a râului Motru trecând prin Strehaia (km 75,1, 143 m altitudine), Lunca Banului.

De la Gura Motrului (km 102,1, 125 m altitudine, 0,8% pantă), la vărsarea Motrului în Jiu, traseul urmează malul drept al Jiului, menținându-și coborârea lentă, și trecând prin localitățile Braloștița (km 111,6, 110 m altitudine, 3,3% pantă), Scăești (km 118,2, 105 m altitudine, -0,7% pantă).

La Breasta traversează Jiul (km 137,8, 85 m altitudine, 2,1% pantă), intrând în Craiova, unde traseul are ca punct final Grădina Botanică (km 114,5, 91 m altitudine, 0,9% pantă).

Atracții turistice



**Situl arheologic de la Dr.-
Turnu Severin - cartier
Schela Cladovei**

În cartierul Schela Cladovei, La Canton (km 854-935) se pot vedea, pe o lungime de cca 1 km, între șantierul naval și stația de pompare a apei, urmele unei așezări din Epoca Hallstatt, La Tene, dar și epoca romană (Sec. II-III) și epoca medievală târzie (Sec. XVII-XVIII).



**Ruinele
Cetății
Severinului
În parcul
"General"**

Dragalina" se observă ruinele unei cetăți construite în epoca medievală (sec. XIII) și ale unui șant de apă. **Proiect 15.1.1.006**

CPN nr.

Suma solicitatălei/euro.

Muzeul Regiunii Porțile de Fier

Muzeul cuprinde mai multe secții: Științe ale Naturii, recent renovată (faună și floră, acvariu pentru fauna dunăreană și pești exotici), Istorie și arheologie, Numismatică, Etnografie (ceramică, port popular, țesături), Artă.

Adresa: Str. Independenței, nr. 2, tel: 0252.312.177

Program: vara: 9.00-17.00 (marți-duminică); iarna: 9.00-16.00 (marți-duminică)




Muzeul de Artă Drobeta Tr. Severin este găzduit într-o clădire monument istoric și expune lucrări ale unor pictori recunoscuți precum Luchian, Petrașcu, Pallady, Tonitza, Stoenescu. Clădirea are aspectul unui palat, cu interioare somptuoase, decorate cu stucaturi baroce, lambriuri din lemn de stejar, cu frize aurite, mozaicuri de oglinzi și vitralii.

Adresa: Str. Rahovei, nr. 3, tel. 0252.317377

Program: vara: 9.00-17.00 (marți-duminică); iarna: 9.00-16.00 (marți-duminică)

Expoziția Hidrocentrala Porțile de Fier prezintă piese de istorie și etnografie din zona Porțile de Fier, precum și exponate legate de construirea hidrocentralei. Se poate coborî cu liftul și vedea Sala Turbinelor.



Castrul roman de la Hinova

Lângă Pichetul Grănicerilor, este un castru datând din epoca romană târzie (Sec. III-V), înscris pe lista monumentelor istorice. Se pot observa o parte din zidurile de piatră. În 1980, aici a fost descoperit un tezaur cu mai multe obiecte din aur.

Muzeul de Artă Craiova

Muzeul este găzduit de un palat în stil baroc tarziu – Palatul Jean Mihail, monument de arhitectură construit în anii 1900-1907, după planurile unui arhitect francez, fiind donat statului în anul 1936. Muzeul prezintă colecții de pictură universală și românească, cu lucrări valoroase ale lui Theodor Aman, Ștefan Luchian, Nicolae Tonitza, precum și 7 sculpturi ale lui Constantin Brâncuși.

Program: Marți-Duminică: 10.00 – 17.00

Contact: Craiova, Calea Unirii, nr. 15, tel. 0251.412.342, muzeuartacv@yahoo.com

<http://www.muzeuldeartacraiova.ro/>



Cod proiect 15.1.1.006

CPN nr.

Suma solicitatălei/euro.



Muzeul Olteniei

Muzeul, înființat inițial (1915) ca muzeu de etnografie și antichități, deține mai multe secții găzduite în clădiri diferite: Științe ale Naturii (Planetariu), Istorie-Arheologie, Etnografie (piese de ceramică de Oboga, costume populare, scoarte, icoane pe lemn).

Program: Marți-Duminică: 10.00 – 17.00

Contact: Craiova, Str. Popa Șapcă, nr. 8, tel. 0251.417.756, office@muzeulolteniei.ro

www.muzeulolteniei.ro

Muzeul Sf. Nicodim al Centrului de Restaurare, Conservare Patrimoniu și Vizualizare al Episcopiei Craiovei

Este unul din cele mai recente muzee din oraș, fiind înființat în 2012, prezentând în cele 3 săli de expunere bunuri de patrimoniu (icoane pictate prin diferite tehnici, elemente decorative sculptate din iconostase de lemn).

Contact: Craiova, Str. Brestei, nr. 24, tel. 0735.308.225



Casa memorială Elena Farago



Expune obiecte ce au aparținut scriitoarei.

Adresa: Craiova, str. M. Kogălniceanu, nr. 11, în curtea Bibliotecii *Alexandru și Aristia Aman*, tel: 0251.532.267

<http://memorielocala.aman.ro/files/farago.html>


Program: luni-vineri: 8.00-19.00

Catedrala Mitropolitană Sf. Mare Mucenic Dimitrie

Este una din cele mai vechi biserici din Dolj, fiind atestată la mijlocul sec. al XV-lea, refăcută în sec. XVII de Matei Basarab, și reconstituită în anul 1889, în stil bizantin, ocupand un loc important în sistemul de fortificații ale orașului în perioada medievală. Este o replică a bisericilor în plan de "cruce greacă înscrisă", fiind una din cele cinci astfel de biserici din țară. Biserica găzduiește moaștele Sf. Serghei și Vlad, Sf. Mucenițe Tatiana și a Sf. Ierarh Nifon.

Clopotnița a fost construită din cărămida provenită de la vechiul castru Pelendava.


Adresa: Craiova, Str. Matei Basarab, nr. 14



Paraclisul Mitropolitan *Maica Precista* - Dudu

Denumită de Craioveni Biserica *Madona Dudu*, după icoana Maicii Domnului găsită într-un dud situat pe amplasamentul actualei biserici, este cel mai mare lăcaș de cult din Craiova, ridicată în 1756, fiind reconsolidată și refăcută de mai multe ori de-a lungul timpului. În afara slujbelor religioase, găzduiește și concerte de colinde organizate în preajma sărbătorilor de iarnă și pascale.

Adresa: Craiova, Str. Madona Dudu



Biserica Catolică a Tuturor Sfinților, Craiova

Prima clădire ecleziastică catolică a fost construită pe același amplasament spre sfârșitul sec. al XVII-lea, însă a fost avariata în secolele următoare. Actuala biserică datează de la începutul sec. al XIX, fiind legată de prezența italienilor în oraș și împrejurimi. Mai este cunoscută sub numele de biserică Sf. Anton.

Adresa: Craiova, Str. Ion Maiorescu, nr. 2

Cod proiect 15.1.1.006

CPN nr.

Suma solicitatălei/euro.

Biserica Protestantă-Evanghelică

Biserica evanghelică din Craiova este cel mai vechi lăcaș al cultului protestant în Oltenia, fiind construită spre finele sec. al XIX-lea în stil neo-rascentist, pentru comunitatea protestantă formată la vremea respectivă predominant din germani și austrieci.

Adresa: Craiova, Calea Unirii, nr. 13











Infrastructura turistică

În cadrul traseului, analiza unităților de cazare relevă un număr relativ redus al acestora dar și de locuri de cazare în zonele rurale, principalele opțiuni fiind cele două orașe: Drobeta Turnu Severin și Craiova.

	Hoteluri	Hosteluri	Moteluri	Pensiuni turistice	Pensiuni agroturistice	Vile turistice	Restaurante
Drobeta Turnu Severin	9	5	1	11			4
Craiova	19	4	2	7		1	55

Nr. Crt.	Nume unitate turistică	Clasificare	Adresă	Contact
-------------	------------------------	-------------	--------	---------

- | | | | | |
|---|---|------|--|---|
| 1 | Hotel Condor | *** | Blvd. Aluniș, nr. 18 | www.hotelcondorseverin.ro
+40 252 311 128
+40 352 405 300
+40 744 522 900
e-mail: condor.office@yahoo.com |
| |  | | | |
| 2 | Hotel Clipa | *** | Str. Brîncoveanu, nr. 165 | www.hotelclipa.ro
+40352401723
+40731336162
Email office@hotelclipa.ro |
| |  | | | |
| 3 | Hotel Eden | *** | Gura Poroinii, nr. 143 | www.hotel-eden-severin.ro
0252 321 321 ;
0372 703 675 ;
0723 181 101
office@hotel-eden-severin.ro |
| |  | | | |
| 4 | Hotel Corona | *** | Blvd. T. Vladimirescu 106 ^a | www.hotelcorona.ro
0743 128 658
contact@hotelcorona.ro |
| |  | | | |
| 5 | Hotel Flora | *** | Calea Timișoarei 179 | www.hotel-flora.ro
+40-252-333115
+40-352-401904 |
| |  | | | |
| 6 | Hotel Traian | ** | Blvd. T. Vladimirescu 74 | 0252 311 760
Cod proiect 15.1.1.006
CPN nr.
Suma solicitatălei/euro. |
| |  | | | |
| 7 | Hotel Continental | *** | Blvd. Carol 2 | www.continentalhotels.ro
+40 372 528 828
drobeta@continentalhotels.ro |
| |  | | | |
| 8 | Hotel Tudor | *** | Calea Timișoarei 180 | www.hoteltudor.ro
0352-405653
E-mail: contact@hoteltudor.ro
rezervari@hoteltudor.ro |
| |  | | | |
| 9 | Hotel Club G | **** | Str. Dr. Gheorghe Saidac 24 | www.clubg.ro
+40 252 32 22 77
+40 744 63 11 00
hotel@clubg.ro |



Cod proiect 15.1.1.006

CPN nr.

Suma solicitatălei/euro.

1 Motel Restaurant Elite *** Str. Cicero 197 0252 317 317

1 Hostel Tropical *** I.L. Caragiale 39 0252 333 023



1 Clipa **** Blv. Revoluției 2E www.hotelclipa.ro
+40352401723
+40731336162
Email office@hotelclipa.ro

2 Ambiental *** Str. Unirii 72 0745 169 459



3 Europa *** Blv. T. Vladimirescu 66 www.pensiunea-europa.ro
0252 333737
europa@rdsmail.ro



4 Class ** Calea Craiovei-Șimian 0765 331 718



5 Casa Andra *** Str. G. Coșbuc 2-4 0723 622 032

6 Astoria Str. Gheorghe Anghel 0748 702 011









1 Restaurant&Lounge 16,50 European, Asiatic, Mediteranean str.Traian nr.50 www.1650.ro
0774-431991
office@1650.ro




2	Taverna Sârbului	Est European	E 70	www.drobeta.tavernasarbului.ro 0727.223.300; 0727.600.688; 0727.300.449; drobeta@tavernasarbului.ro
3	Krypton Club Pub&Grill	Pizza, Pub, Grill	Str. Crișan 8	www.krypton.ro 0753 241 035
4	Marco Pollo	Italian	Str. Theodor Costescu	www.facebook.com/pages/MarcoPollo 0352800880, 0746575951

Craiova

				Cod proiect 15.1.1.006
Nr. Crt.	Nume unitate turistică	Clasificare	Adresă	Contact CPN nr.
				Suma solicitatălei/euro.

1	Ramada Plaza 	*****	Calea Bucuresti 1	www.ramadaplazacraiova.ro 0351.100.201 0351.101.500 reservations@ramadaplazacraiova.ro
2	Rexton 	****	Bulevardul Carol I 49	www.hotelrextion.ro +40 (0) 351 462 451 office@hotelrextion.ro
3	Oltenia 	****	Str. Caracal Nr. 176	www.olteniahotel.ro +40 351 411 411 receptie@olteniahotel.ro
4	Golden House 	****	Strada Brestei, nr. 18	www.goldenhouse.ro (+40) 251 406271 Email: receptie@goldenhouse.ro
5	Emma West 	****	Str. Calea Severinului, nr. 3B	www.hotel-emmawest.ro +40 0251.480.150 receptie@hotel-emmawest.ro
6	Relax 	***	Calea Severinului nr. 48	www.en.hotel-relax.ro 0351.409.744 office@hotel-relax.ro

7	Plus	***	Malu Mare, str.Caracal nr.254	www.plushotel.ro +40.733.100.200 plushotel@plushotel.ro
				
8	Emma Est	***	Str. Calea Bucuresti, Nr. 82A	www.hotel-emma.ro +40 0251.406.288 receptie@hotel-emma.ro
				
9	Bavaria	****	Str. Caracal, Nr. 3	http://www.hotel-bavaria.ro/ 0251/414.449 office@hotel-bavaria.ro Cod proiect 15.1.1.006 CPN nr. Suma solicitatălei/euro.
				
10	La Rocca Hotel Boutique		Str. Pelendava nr.39A	www.hotellarocca.ro 0351 413 570 office@hotellarocca.ro
11	Parc	***	Str. Bibescu, nr. 12	www.hotel-parc-craiova.ro 0251.417.257 office@hotel-parc-craiova.ro
				
12	Europeca	****	Str. Pietății, nr. 9-11-13	www.hoteleuropeca.ro 0751224794 hotel@hoteleuropeca.ro
13	Plaza	****	Str. Aries, nr. 16	www.hotelplaza.ro +40 (0) 251 430410 office@hotelplaza.ro
				
14	Helin Central	***	Str. Alexandru Ioan Cuza, Nr. 14	www.helincentral.ro +40 351 808 708 hotel@helincentral.ro
				
15	Euphoria	**	Str. Iancu Jianu, Nr. 6	www.hoteleuphoria.ro 0728.196.173 office@hoteleuphoria.ro
				

- | | | | | |
|----|---|------|-----------------------------|--|
| 16 | Flormang | *** | Calea Severinului 7B | www.flormang.ro
+40 769 251 832
hotel@flormang.ro |
| |  | | | |
| 17 | Green House | *** | Str. Fratii Buzesti, Nr. 25 | www.green-house.ro
0745 071 498
greenhousecraiova@yahoo.com |
| |  | | | |
| 18 | Casa David-hotel boutique | **** | Str. Stefan Cel Mare 18A | www.casadavid.ro
+4 0755 463 464
receptie@casadavid.ro
Cod proiect 15.1.1.006
CPN nr.
Suma solicitatălei/euro. |
| |  | | | |

MICROHOTEL

- | | | | | |
|---|------------------|----|---------------------|--------------|
| 1 | Hanul Doctorului | ** | Strada Viitorului 1 | 0351 444 422 |
|---|------------------|----|---------------------|--------------|



PENSIUNE

- | | | | | |
|---|-------|-----|----------------------|---|
| 1 | Sport | *** | Str. Brestei, Nr. 25 | www.hotel-sport.ro
0251-412022 |
|---|-------|-----|----------------------|---|



PENSIUNE

- | | | | | |
|---|---------------------------------|------|-------------------------------|--|
| 1 | Villa Carmelita | *** | Str. Împăratul Traian, nr. 41 | www.carmelita.ro
rezervari@carmelita.ro
0728 033 339 |
| 2 | La Favorita Guesthouse Boutique | *** | Str. Madona Dudu | www.lafavorita.ro
0351 408 098 |
| 3 | Flormang 1 | *** | Str. Dezrobirii, nr. 134 | http://pensiunea1.flormang.ro/
0769.251.815 |
| 4 | Bruxelles Guesthouse | **** | Str. Zorilor, nr. 8 | http://bruxelleshouse.ro/
0351 469 254 / 0756 02 50 70 |

5	Luisa	***	Str. Caracal, nr. 12	rezervari@bruxelleshouse.ro 0724 119 388
6	Hanul Andriței	****	Str. Viitorului, nr. 34	www.hanulandritei.ro office@hanulandritei.ro 0351 431 056

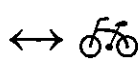
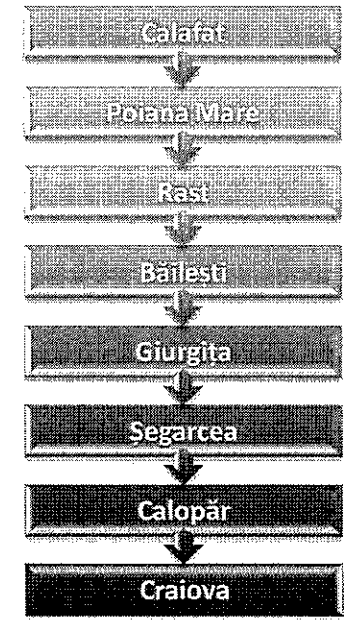
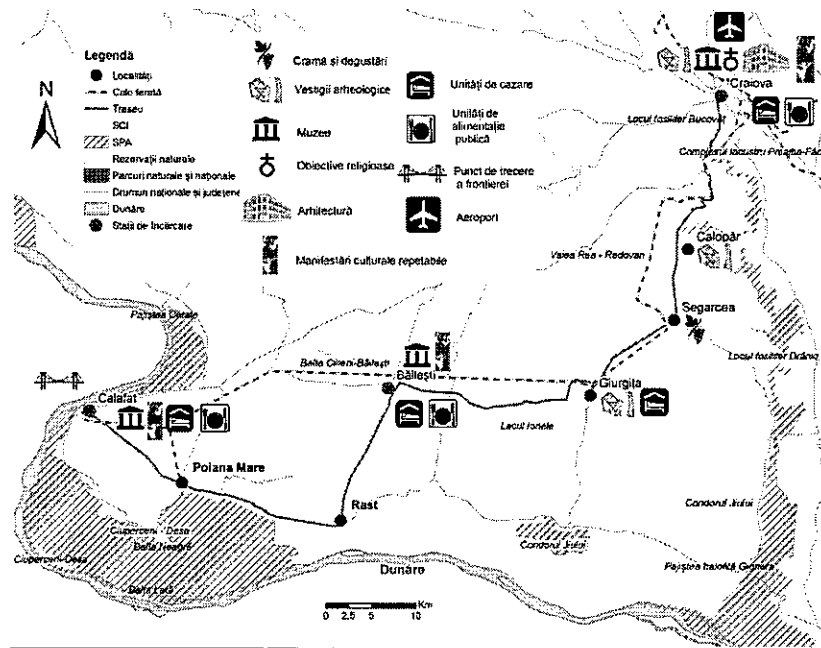
	Nume restaurant	Clasificare	Adresa	Contact
1	Epoca	European	Str. Alexandru Macedonski, Nr.51	www.epocarestaurant.ro 0725 059 333 office@epocarestaurant.ro
2	Bulevard	Italian	Str. Lipscani, nr. 1	www.bulevardcraiova.ro 0351416062 receptie@bulevardcraiova.ro +40 764 527 738
3	Big Ben	European	Str. Mircea Voda, Nr. 1	
4	Oxygen Bistro	Internațional	Str. 13 Septembrie, nr. 7	www.oxygenbistro.ro 40735230663
5	El Greco	Mediterranean	Calea Bucuresti, Bl M7-M8	www.elgreco.ro 0351 442 442

Cod proiect 15.1.1.006

CPN nr.

Suma solicitatălei/euro.

5. CALAFAT – CRAIOVA



119,5 km



5 h



364 m

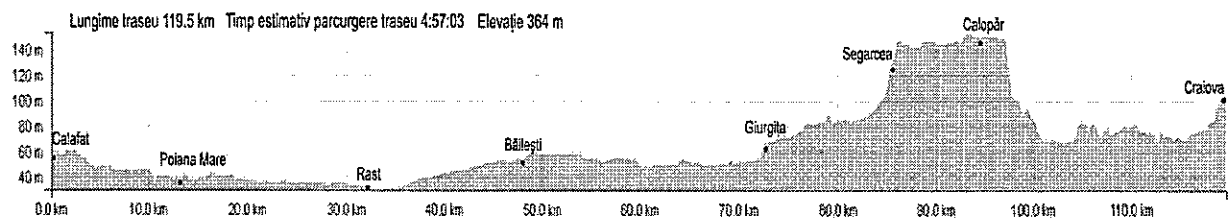


DN 31,5 km
DJ 83 km
DC km
Străzi oraș 5 km



Calafat
Băilești
Craiova

Graficul morfometric al rutei



Orientare



Calafat – Bv. T. Vladimirescu – DN 55A

600 m

Cod proiect 15.1.1.006

CPN nr.

Suma solicitatălei/euro.

	Calafat – sensul giratoriu – a treia ieșire – Str. Anul 1907, DN 55A	1200 m
↑	DN 55A	30 km
↙	Stânga DJ 561D	15 km
↑	Continuați pe Str. Dreptății, DJ 561D	300 m
↙	Stânga Str. Eremia Grigorescu	400 m
↗	Dreapta Str. Independenței	1100 m
↗	Dreapta Str. Mareșal Averescu	400 m
↙	Stânga Str. Eroilor, DJ 561A	1300 m
↑	Continuați pe DJ 561A	8 km
↗	Dreapta	2,6 km
↗	Dreapta pe DJ 561	13 km
↙	Stânga	400 m
↙	Stânga pe DJ 561	6 km
↗	Dreapta	1,6 km
↙	Stânga DJ 561	3,7 km
↑	Str. Republicii, DJ 561	1 km
↙	Stânga Șoseaua Deleni	1,4 km
↗	Dreapta și apoi stânga pe Str. Unirii, DJ 561	1,1 km
↑	Continuați DJ 561	18 km
↗	Dreapta Str. Dunării, DN 56	500 m
↑	Continuați pe DN 56	1,2 km
	Sensul giratoriu – a doua ieșire – Bv. Nicolae Romanescu	200 m

Cod proiect 15.1.1.006

CPN nr.

Suma solicitatălei/euro.

Atracții turistice



Atracții

Zone și arii protejate

SPA Calafat- Ciuperceni-Dunăre
Balta Cilieni-Băilești – arie protejată de interes național
Lacul Ionele-Urzicuța – arie naturală protejată

Vestigii arheologice

Giurgiza
Așezarea hallstattiană de la Giurgiza - La Cetățui
Necropola de la Portărești - Giurgiza - La Dârvari
Calopăr - Situl arheologic de la Bâzdâna
Craiova - Ruinele hanului Hurez

Muzee

Calafat - Muzeul de Artă și Etnografie
Poiana Mare – Casa Miloș Obrenovici
Băilești
Muzeul Campiei Băileștilor
Casa memorială Amza Pellea
Craiova
Muzeul de Artă
Muzeul Olteniei, Craiova
Muzeul *Sf. Nicodim* al Centrului de Restaurare,
Conservare Patrimoniu și Vizualizare al
Arhiepiscopiei Craiovei
Casa memorială *Elena Farago*

Obiective religioase

Craiova
Biserica Catolică *Sf. Anton*
Biserica Protestantă Evanghelică
Catedrala Episcopală *Madona Dudu*, Craiova
Catedrala Mitropolitană, Craiova
Sinagoga Craiova
Podari - Mănăstirea Jitianu
Segarcea-Mănăstirea Segarcea

Arhitectură

Craiova
Centrul vechi al Craiovei
Casa Glogoveanu,
Palatul Banca Coemrului, Primăria Craiovei
Hoel și Casino Minerva, Craiova
Liceul Carol I



Revigorare

Restaurante, alte unități de alimentație

Calafat
Craiova

Spații cazare

Calafat
Giurgiza
Craiova

Divertisment

Calafat: plajă, pescuit
Giurgiza
Șegarcea – degustări vinuri
Craiova

Manifestări culturale repetabile

Calafat
Festivalul internațional de
Poezie și Muzică Folk –
august
Roadele toamnei – octombrie

Băilești – Festivalul Zaibărului și
prazului (oct)

Craiova
Festivalul internațional de
teatru Shakespeare – aprilie
Craiova Muzicală – august-
septembrie
Elena Teodorini – oct-nov.

Fest. Maria Tănase – octombrie, o dată
la 2 ani, ultima ediție 2015

Cod proiect 15.1.1.006

CPN nr.

Suma solicitatălei/euro.

Casele Băniei
Palatul Jean Mihail, Craiova
Casa Nicolae Romanescu, Craiova
Parcul Romanescu, Craiova
Ansamblul Arhiepiscopiei Craiovei și Mitropoliei Olteniei

Infrastructura generală de transport

Conexiuni de transport cu infrastructura rețelei TEN-T

- infrastructură feroviară: Gară CFR la Calafat, Băilești, Craiova (magistrala București-Timișoara, legături spre Transilvania)
- infrastructură rutieră: intersecții cu DN 55A și DN 56
- infrastructură fluvială: port Calafat, pod rutier Calafat-Vidin

Descriere traseu

Traseul începe de la Calafat (59 m altitudine; 0,1% pantă) și urmează podul terasei a III-a a Dunării în Câmpia Băileștiului până la Poiana Mare (km 13,6; altitudine 43 m; pantă 1,3%).

Punct de belvedere – panoramă Calafat, posibilitate traversare pod Calafat-Vidin.

Porțiunea de coborâre lentă a traseului continuă până la Rast, localitate situată la contactul dintre terasa I și lunca Dunării. Aici, la km 32,8, se înregistrează punctul cu cea mai joasă altitudine din tot traseul (30 m și pantă de -0,5%). De la Rast, traseul își schimbă direcția, urcând lent spre nord, către orașul Băilești (km 47,9; 56 m altitudine; pantă 0,5%).

De la Băilești traseul este relativ plat, cu foarte ușoare diferențe altitudinale, până la Giurgița (km 72,1; 55 m altitudine; 0,5% pantă). În acest loc, după ce traseul trece peste Desnăuți, începe o porțiune de cățărare ce marchează trecerea de la Câmpia Băileștiului la Câmpia Segarcei (mai înaltă și mai fragmentată). De la Giurgița până la km 81,9, (85 m altitudine; 0,4% pantă), traseul are o porțiune de cățărare lentă și constantă. Acest reper marchează contactul dintre cele două subunități ale Câmpiei Segarcei, respective Câmpul Sălcuța (spre nord) și Câmpul Nedeii (spre sud). Acest contact este evidențiat de porțiune de cățărare accentuată în arealul orașului Segarcea (km 86,3; 149 m altitudine; 0,5% pantă).

Punct de belvedere – Domeniile Coroanei Segarcea. De la Segarcea până la Calopăr, traseul este relativ plat, aici înregistrându-se altitudinea maximă din cadrul traseului, 154 m (km 93,2 și pantă 0,5%). De la Calopăr (km 94,8, 151 m altitudine, 0,2% pantă), traseul își schimbă direcția spre est, coborând de-a lungul văii pârului Dâlga, până în apropiere de valea Jiului (km 100,3; altitudine 78 m; -1,7% pantă). De aici, traseul își schimbă direcția spre nord, urmând malul drept al Jiului, fiind o porțiune relativă plată.

La Podari (km 111,1; 77 m altitudine; -0,1% pantă), are loc trecerea râului Jiu spre Craiova, acesta reprezentând limita dintre Câmpia Segarcei la vest și Câmpia Romanațiului la est. Punct de belvedere Podari – panoramă oraș Craiova, Valea Jiului.

Punct final km 119,5, altitudine 107 m, pantă 6,5%, situat în zona Universității (pasajul subteran, intersecția străzilor A.I. Cuza și Arieș).

Cod proiect 15.1.1.006

CPN nr.

Suma solicitatălei/euro.

Atracții turistice

Muzeul de Artă și Etnografie Calafat

Este găzduit în cadrul Palatului Marincu, ce a fost construit între anii 1906-1908, în stil eclectic neobaroc francez cu excepționale elemente decorative. Ultima renovare și ultimele restaurări parțiale au avut loc în anul 2003. Muzeul deține în patrimoniu piese semnate de nume importante ale artei românești (Nicolae Grigorescu, Henri Catargi, Theodor Pallady, Ion Irimescu), dar și lucrări ale artiștilor contemporani din județul Dolj. Aici se regăsește și o colecție de artă populară ce cuprinde obiecte de port, împletituri și obiecte de uz casnic din această zonă a Olteniei.

Adresa: Str. 22 Decembrie, nr. 6, tel. 0251.232.521

Program: luni-vineri: 9.00-15.00, sâmbătă – duminică: 9.00-13.00



Muzeul Câmpiei Băileștilor

Muzeul prezintă în cadrul Colecției de Arheologie ceramică și unelte aparținând culturilor Sălcuța și Coțofeni, obiecte din epoca geto-dacică, iar în cadrul Colecției Etnografie sunt expuse obiecte de port popular din Câmpia Băileștilor, covoare, scoarțe, ceramică, obiecte casnice.

Adresa: Băilești, Str. Gabroveni, nr. 12, tel. 0251.312.152

Program vizitare: marți-duminică: 10.00 – 17.00

Casa memorială Amza Pellea, Băilești

În casa în care s-a născut și a crescut actorul, pot fi văzute fotografii, tablouri, diplome și obiecte personale, portul popular, opincile lui Nea Mărin. Casa poate fi vizitată la cerere.

Muzeul de Artă Craiova

Muzeul este găzduit de un palat în stil baroc tarziu – Palatul Jean Mihail, monument de arhitectură construit în anii 1900-1907, după planurile unui arhitect francez, fiind donat statului în anul 1936. Muzeul prezintă colecții de pictură universală și românească, cu lucrări valoroase ale lui Theodor Aman, Ștefan Luchian, Nicolae Tonitza, precum și 7 sculpturi ale lui Constantin Brâncuși.

Program: Marți-Duminică: 10.00 – 17.00

Contact: Craiova, Calea Unirii, nr. 15, tel. 0251.412.342, muzeuartacv@yahoo.com <http://www.muzeuldeartacraiova.ro/>



Cod proiect 15.1.1.006

CPN nr.

Suma solicitatălei/euro



Muzeul Olteniei

Muzeul, înființat inițial (1915) ca muzeu de etnografie și antichități, deține mai multe secții găzduite în clădiri diferite: Științe ale Naturii (Planetariu), Istorie-Arheologie, Etnografie (piese de ceramică de Oboga, costume populare, scoarțe, icoane pe lemn).

Program: Marți-Duminică: 10.00 – 17.00

Contact: Craiova, Str. Popa Șapcă, nr. 8, tel. 0251.417.756, office@muzeulolteniei.ro
www.muzeulolteniei.ro

Muzeul Sf. Nicodim al Centrului de Restaurare, Conservare Patrimoniu și Vizualizare al Episcopiei Craiovei

Este unul din cele mai recente muzee din oraș, fiind înființat în 2012, prezentând în cele 3 săli de expunere bunuri de patrimoniu (icoane pictate prin diferite tehnici, elemente decorative sculptate din iconostase de lemn.

Contact: Craiova, Str. Brestei, nr. 24, tel. 0735.308.225



Casa memorială Elena Farago

Expune obiecte ce au aparținut scriitoarei.

Adresa: Craiova, str. M. Kogălniceanu, nr. 11, în curtea Bibliotecii *Alexandru și Aristia Aman*, tel: 0251.532.267

<http://memorielocala.aman.ro/files/farago.html>

Program: luni-vineri: 8.00-19.00




Catedrala Mitropolitană Sf. Mare Mucenic Dimitrie

Este una din cele mai vechi biserici din Dolj, fiind atestată la mijlocul sec. al XV-lea, refăcută în sec. XVII de Matei Basarab, și reconstituită în anul 1889, în stil bizantin, ocupând un loc important în sistemul de fortificații ale orașului în perioada medievală. Este o replică a bisericilor în plan de "cruce greacă înscrisă", fiind una din cele cinci astfel de biserici din țară. Biserica găzduiește moaștele Sf. Serghei și Vlad, Sf. Mucenițe Tatiana și a Sf. Ierarh Nifon.

Clopotnița a fost construită din cărămida provenită de la vechiul castru Pelendava.


Adresa: Craiova, Str. Matei Basarab, nr. 14



Paraclisul Mitropolitan Maica Precista - Dudu

Denumită de Craioveni Biserica *Madona Dudu*, după icoana Maicii Domnului găsită într-un dud situat pe amplasamentul actualei biserici, este cel mai mare lăcaș de cult din Craiova, ridicată în 1756, fiind reconsolidată și refăcută de mai multe ori de-a lungul timpului. În afara slujbelor religioase, găzduiește și concerte de colinde organizate în preajma sărbătorilor de iarnă și pascale.

Adresa: Craiova, Str. Madona Dudu



Cod proiect 15.1.1.006

CPN nr.

Suma solicitatălei/euro.



Biserica Catolică a Tuturor Sfinților, Craiova

Prima clădire ecleziastică catolică a fost construită pe același amplasament spre sfârșitul sec. al XVII-lea, însă a fost avariata în secolele următoare. Actuala biserică datează de la

începutul sec. al XIX, fiind legată de prezența italienilor în oraș și împrejurimi. Mai este cunoscută sub numele de biserica Sf. Anton.

Adresa: Craiova, Str. Ion Maiorescu, nr. 2

Biserica Protestantă-Evanghelică

Biserica evanghelică din Craiova este cel mai vechi lăcaș al cultului protestant în Oltenia, fiind construită spre finele sec. al XIX-lea în stil neo-rascentist, pentru comunitatea protestantă formată la vremea respectivă predominant din germani și austrieci.

Adresa: Craiova, Calea Unirii, nr. 13



SPA Calafat- Ciuperceni-Dunăre reprezintă o zonă în care îndiguirile, drenările, irigațiile și desecările din Lunca Dunării au determinat transformări importante în arealul cuprins în cotul Dunării dinspre Calafat. Pădurile din această zonă au fost defrișate, bălțile transformate în terenuri agricole sau lacuri pentru creșterea peștilor, influențând puternic în special avifauna.

Balta Cilieni-Băilești reprezintă o arie protejată de interes național situată în partea de vest a orașului Băilești, care dispune de tipuri de habitate cu ape curgătoare, mlaștini săratate panonice, pășuni panonice pe nisipuri, pășuni de altitudine joasă, pălcuri cu vegetație arboricolă de salcie roșie, răchită și plop tremurător; suprafețe ce adăpostesc și asigură condiții de viață și hrană pentru mai multe specii faunistice de păsări, mamifere, reptile, amfibieni și pești.

Lacul Ionele-Urzicuța – arie naturală protejată care prezintă ape mineralizate cu proprietăți terapeutice benefice în tratamentul afecțiunilor reumatismale.

Infrastructura turistică

Structuri de primire turistică

	19	4	1	2	1	-	7	55
	-	-	-	-	-	1	-	-
	2	1	-	-	-	Cod-proiect 15.1.1.006		3

CPN nr.

Număr locuri de cazare

Suma solicitatălei/euro.

	1188	201	56	78	17	-	143
	-	-	-	-	-	14	-
	86	24	-	-	-		

Calafat

Nume unitate	Clasificare	Adresă	Contact
Hotel Panoramic	**	Str. 22 Decembrie nr. 1	www.hotelpanoramic-calafat.ro 0251.232.960 0788.318.400 office@hotelpanoramic-calafat.ro



Hotel Amfiteatru	***	Str. 1 Decembrie 1918 nr. 11	www.amfiteatruhotel.ro +40 726 84 84 84
------------------	-----	------------------------------	--



Hotel Coliseum	***	Str. Gh. Doja, nr. 16	www.hotel-coliseum-calafat.promotur.ro 0251 232 322; 0728283886
----------------	-----	-----------------------	--



Nume restaurant	Clasificare	Adresă	Contact
O.K.	Pizzerie	Str. A.I. Cuza, nr. 26	www.restaurantok.com +40785.255.855
Geamanu	Tradițional	Blvd. T. Vladimirescu 23	
Valahia	Pizzerie	Str. Anul 1907	www.restaurantvalahiacalafat.ro 0744531981

Giurgiu

Cabana de vanatoare și pescuit Diana	***	Giurgiu, sat Portărași Deal	http://www.cabana-vanatoare.ro/ro/about.html 0251358074 / 0722246334
--------------------------------------	-----	-----------------------------	--





Cod proiect 15.1.1.006

CPN nr.

Suma solicitatălei/euro

Craiova

Nr. Crt.	Nume unitate turistică	Clasificare	Adresă	Contact
1	Ramada Plaza 	*****	Calea Bucuresti 1	www.ramadaplazacraiova.ro 0351.100.201 0351.101.500 reservations@ramadaplazacraiova.ro
2	Rexton 	****	Bulevardul Carol I 49	www.hotelrexton.ro +40 (0) 351 462 451 office@hotelrexton.ro
3	Oltenia 	****	Str. Caracal Nr. 176	www.olteniahotel.ro +40 351 411 411 receptie@olteniahotel.ro
4	Golden House 	****	Strada Brestei, nr. 18	www.goldenhouse.ro (+40) 251 406271 Email: receptie@goldenhouse.ro
5	Emma West 	****	Str. Calea Severinului, nr. 3B	www.hotel-emmawest.ro +40 0251.480.150 receptie@hotel-emmawest.ro
6	Relax 	***	Calea Severinului nr. 48	www.en.hotel-relax.ro 0351.409.744 office@hotel-relax.ro
7	Plus 	***	Malu Mare, str.Caracal nr.254	www.plushotel.ro +40.733.100.200 plushotel@plushotel.ro
8	Emma Est 	***	Str. Calea Bucuresti, Nr. 82A	www.hotel-emma.ro +40 0251.406.288 receptie@hotel-emma.ro Cod proiect 15.1.1.001 CPN nr. Suma solicitatălei/euro.

9	Bavaria	****	Str. Caracal, Nr. 3	http://www.hotel-bavaria.ro/ 0251/414.449 office@hotel-bavaria.ro
				
10	La Rocca Hotel Boutique		Str. Pelendava nr.39A	www.hotellarocca.ro 0351 413 570 office@hotellarocca.ro
11	Parc	***	Str. Bibescu, nr. 12	www.hotel-parc-craiova.ro 0251.417.257 office@hotel-parc-craiova.ro
				
12	Europeca	****	Str. Pietății, nr. 9-11-13	www.hoteleuropeca.ro 0751224794 hotel@hoteleuropeca.ro
13	Plaza	****	Str. Aries, nr. 16	www.hotelplaza.ro +40 (0) 251 430410 office@hotelplaza.ro
				
14	Helin Central	***	Str. Alexandru Ioan Cuza, Nr. 14	www.helincentral.ro +40 351 808 708 hotel@helincentral.ro
				
15	Euphoria	**	Str. Iancu Jianu, Nr. 6	www.hoteleuphoria.ro 0728.196.173 office@hoteleuphoria.ro
				
16	Flormang	***	Calea Severinului 7B	www.flormang.ro +40 769 251 832 hotel@flormang.ro Cod proiect 15.1.1.006 CPN nr. Suma solicitatălei/euro.
				

- 17 Green House *** Str. Fratii Buzesti, Nr. 25 www.green-house.ro
0745 071 498
greenhousecraiova@yahoo.com



- 18 Casa David-hotel boutique **** Str. Stefan Cel Mare 18A www.casadavid.ro
+4 0755 463 464
receptie@casadavid.ro



- 1 Hanul Doctorului ** Strada Viitorului 1 0351 444 422



- 1 Sport *** Str. Brestei, Nr. 25 www.hotel-sport.ro
0251-412022



- 1 Villa Carmelita *** Str. Împăratul Traian, nr. 41 www.carmelita.ro
rezervari@carmelita.ro
0728 033 339
- 2 La Favorita *** Str. Madona Dudu www.lafavorita.ro
0351 408 098
- 3 Flormang 1 *** Str. Dezrobirii, nr. 134 <http://pensiunea1.flormang.ro/>
0769.251.815
- 4 Bruxelles Guesthouse **** Str. Zorilor, nr. 8 <http://bruxelleshouse.ro/>
0351 469 254 / 0756 02 50 70
rezervari@bruxelleshouse.ro
- 5 Luisa *** Str. Caracal, nr. 12 0724 119 388

Cod proiect 15.1.1.006

CPN nr. 78

Suma solicitatălei/euro.

Str. Viitorului, nr. 34

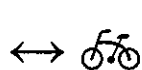
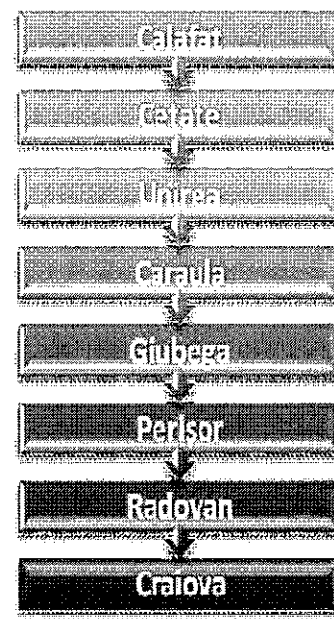
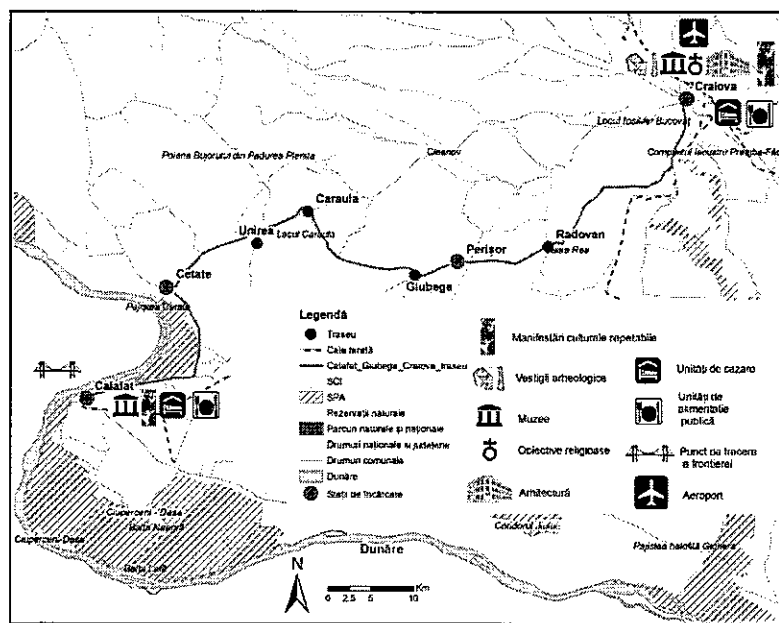
www.hanulandritei.ro
office@hanulandritei.ro
0351 431 056

	Nume restaurant	Clasificare	Adresa	Contact
1	Epoca	European	Str. Alexandru Macedonski, Nr.51	www.epocarestaurant.ro 0725 059 333 office@epocarestaurant.ro
2	Bulevard	Italian	Str. Lipscani, nr. 1	www.bulevardcraiova.ro 0351416062 receptie@bulevardcraiova.ro +40 764 527 738
3	Big Ben	European	Str. Mircea Voda, Nr. 1	
4	Oxygen Bistro	International	Str. 13 Septembrie, nr. 7	www.oxygenbistro.ro 40735230663
5	El Greco	Mediterranean	Calea Bucuresti, Bl M7-M8	www.elgreco.ro 0351 442442

CPN nr.

Suma solicitatălei/euro.

6.CALAFAT-CRAIOVA



120 km



4h 45min



487 m



DN 19 km

DJ 96 km

DC km

Străzi oraș 5 km




Calafat

Cetate

Perișor

Craiova

Graficul morfometric al rutei



Orientare

Calafat, Continuați pe Strada Alexandru Ioan Cuza



Stânga Strada Centura

1 km
















Giratoriu, Strada Centura, 1 ieșire: E79 - Craiova - Drobeta-Turnu Severin

1.1 km

Cod proiect 15.1.1.006

CPN nr.

Suma solicitatălei/euro.

Continuați pe DN56 / E79	2.5 km
 Continuați la dreapta DN56 / E79	2.5 km
Basarabi,  Dreapta Strada Caraiman	5.5 km
 Stânga DC66 / Strada Nucilor	7 km
 Dreapta DN56 / E79	10 km
Cetate	26 km
 Stânga DJ552	26 km
Continuați pe DJ552	38 km
Unirea	
 Dreapta DJ561A	38 km
 Stânga DJ561A	39 km
 Dreapta DJ552	46 km
 Stânga DC10	55 km
Continuați pe DJ561D	56 km
 Giubega Stânga DN56 / E79	66 km
 Radovan Stânga DC5	87 km
 Dreapta DN56 / E79	87 km
 Dreapta DC17	87 km
Continuați pe DJ552A	101 km
Continuați pe Strada Bucovăț	
Sosire în Craiova	120 km

Atracții turistice



Atracții

Zone și arii protejate

SPA Calafat- Ciuperceni-Dunăre

Punctul fosilifer Bucovăț

Vestigii arheologice

Craiova - Ruinele hanului Hurez

Muzee

Calafat - Muzeul de Artă și Etnografie

Perișor - Expoziția foto-documentară *Henri Coandă*

Craiova

Muzeul de Artă

Muzeul Olteniei, Craiova

Muzeul *Sf. Nicodim* al Centrului de Restaurare,

Conservare Patrimoniu și Vizualizare al

Arhiepiscopiei Craiovei

Casa memorială *Elena Farago*

Obiective religioase

Bucovăț - Mănăstirea Coșuna



Revigorare

Restaurante, alte unități de alimentație

Calafat

Cetate

Craiova

Spații cazare

Calafat

Cetate

Perișor

Radovan

Craiova

Cod proiect 15.1.1.006

CPN nr.

Suma solicitatălei/euro.

Divertisment

Calafat: plajă, pescuit

Cetate-activități artistice și gastronomice

Caraula: pescuit în Canalul Izvoare-

Ciubega

Radovan: pescuit în Lacul Fântânele

Craiova

Craiova

Biserica Catolică *Sf. Anton*
Biserica Protestantă Evanghelică
Catedrala Episcopală *Madona Dudu*, Craiova
Catedrala Mitropolitană, Craiova
Sinagoga Craiova

Arhitectură

Craiova

Centrul vechi al Craiovei
Casa Glogoveanu,
Palatul Banca Coemrului, Primăria Craiovei
Hoel și Casino Minerva, Craiova
Liceul Carol I
Casele Băniei
Palatul Jean Mihail, Craiova
Casa Nicolae Romanescu, Craiova
Parcul Romanescu, Craiova
Ansamblul Arhiepiscopiei Craiovei și Mitropoliei Olteniei

Manifestări culturale repetabile

Calafat

Festivalul internațional de Poezie și
Muzică Folk – august
Roadele toamnei – octombrie

Craiova

Festivalul internațional de teatru
Shakespeare – aprilie
Craiova Muzicală – august-
septembrie
Elena Teodorini – oct-nov.
Fest. Maria Tănase – octombrie, o dată la 2 ani,
ultima ediție 2015

Infrastructura generală de transport

Conexiuni de transport cu infrastructura rețelei TEN-T

- infrastructură feroviară: Gară CFR la Calafat, Craiova (magistrala București-Timișoara, legături spre Transilvania) Cod proiect 15.1.1.006
- infrastructură rutieră: intersecții cu DN 56 și DN 56A CPN nr.
- infrastructură fluvială: port Calafat, pod rutier Calafat-Vidin Suma solicitatălei/euro.

Descriere traseu

Traseul începe de pe malul Dunării din dreptul Parcului Municipal al orașului Calafat (47 m altitudine, 1,2% pantă) și se îndreaptă spre ieșirea nord-estică din oraș.

Traseul urmează cursul Dunării spre amonte, respectiv limita dintre lunca din terasa a 3-a a Dunării. Acesta urcă lent, fără diferențe mari altitudinale, trecând prin apropierea unor lacuri: Balta Golenți (km 10,4, 67 m altitudine, -0,6% pantă), Lacul Maglavit (km 15,5, 76 m altitudine, 1% pantă), Fântâna Banului (km 19,6, 71 m altitudine, -1,5% pantă). De la Cetate (km 25,3, 79 m altitudine, 0,2% pantă) traseul urcă lent, trecând prin Unirea și Caraula. La intrarea în Caraula (km 43, 108 m altitudine, 1,3% pantă), începe o porțiune de cățărare intensă ce marchează trecerea dintre Câmpia Desnățuiului și Piemontul Bălăciței.

După această urcare, traseul începe să coboare, urmând 3 porțiuni de coborâre-cățărare, la traversarea Lacului Cornu (km 50,3, 160 m altitudine, 1,1% pantă), satului Corlate (km 56,9, 117 m altitudine, -0,3% pantă) și localității Izvoare (km 61,6, 125 m altitudine, 3,4% pantă).

De aici, traseul coboară lent, fără diferențe altitudinale mari, până la ieșirea din comuna Perișor (km 78,7, 101 m, 0,3%). Aici apare o porțiune de cățărare intensă, ce marchează trecerea prin pădurea de dintre Perișor și Radovan (între km 80,6 și 84,2), urmată de o porțiune de coborâre spre comuna Radovan și traversarea Desnățuiului (km 87,5, 84 m altitudine, 0,5% pantă).

De la ieșirea din Radovan începe o nouă porțiune de cățărare intensă, traseul trecând prin pădurea de la marginea localității (km 90,8, 156 m altitudine, 0,1% pantă) și menținându-se relativ plat până în apropiere de Podari.

Înainte de Podari, la km 106,3 (166 m altitudine, -0,1% pantă), începe o porțiune de coborâre abruptă, ce marchează trecerea dintre Câmpul Sălcuței și valea Jiului. După traversarea acestuia (km 109,6, 72 m altitudine, -0,5% pantă), traseul are ca punct final Parcul Romanescu din Craiova (km 114,5, 79 m altitudine, 0,7% pantă).

Atracții turistice


SPA Calafat- Ciuperceni-Dunăre găzduiește efective importante ale unor specii de păsări protejate, fiind important pentru iernat pentru speciile de rațe și gâște. În perioada de migrație, situl găzduiește peste 20.000 de exemplare de păsări de baltă, cum sunt egrete, barza albă, barza neagră, pelican, cormoran, stârc, fiind din acest motiv declarat ca sit RAMSAR – zonă umedă de importanță internațională.

Muzeul de Artă și Etnografie Calafat

Este găzduit în cadrul Palatului Marincu, ce a fost construit între anii 1906-1908, în stil eclectic neobaroc francez cu excepționale elemente decorative. Ultima renovare și ultimele restaurări parțiale au avut loc în anul 2003. Muzeul deține în patrimoniul piese semnate de nume importante ale artei românești (Nicolae Grigorescu, Henri Catargi, Theodor Pallady, Ion Irimescu), dar și lucrări ale artiștilor contemporani din județul Dolj. Aici se regăsește și o colecție de artă populară ce cuprinde obiecte de port, împletituri și obiecte de uz casnic din această zonă a Olteniei.

Adresa: Str. 22 Decembrie, nr. 6, tel. 0251.232.521

Program: luni-vineri: 9.00-15.00, sâmbătă – duminică: 9.00-13.00



Expoziția foto-documentară *Henri Coandă*

Expoziția este organizată în vechea clădire a primăriei din Perișor, în două săli fiind expuse materiale legate de copilăria lui H. Coandă la Perișor, precum și diverse bunuri etnografice. În fața muzeului se află un avion IAR-93, la realizarea căruia a contribuit la savantul român.

Adresa: Perișor, tel. 0251.459.707, program vizitare: la cerere.

Punctul fosilifer Bucovăț se găsește situat la cca 5 km SV de Craiova, la marginea comunei Bucovăț. Importanța științifică se datorează numerosului material fosil, din Pliocenul superior și Pleistocenul inferior. Rezervația are o suprafață de 4 hectare și este marcată în peisaj prin deschiderea geologică de pe versantul Piemontului Bălăciței, ce străjuiește pe latura dreaptă lunca și terasele Jiului.



Mănăstirea Coșuna

Mănăstirea a fost zidită din piatră și cărămidă de la vechiul castru roman Pelendava - Mofleni. Biserica este singura clădire care se mai pastrează din vechea mănăstire și, conform legendei, a fost construită în doar 75 de zile (20 iulie - 3 octombrie 1572), de marele ban Stefan și de fiul său, Parvu. În chiliile ei

CPN nr.
Suma solicitatălei/euro.

functioneaza Seminarul Teologic "Sfantul Grigorie Teologul". Pictura din Manastirea Coșuna - Bucovul Vechi datează din anul 1574.

Adresa: Bucovăț, str. Coșuna, nr. 17, cartierul Mofleni.

Muzeul de Artă Craiova



Muzeul este găzduit de un palat în stil baroc tarziu – Palatul Jean Mihail, monument de arhitectură construit în anii 1900-1907, după planurile unui arhitect francez, fiind donat statului în anul 1936. Muzeul prezintă colecții de pictură universală și românească, cu lucrări valoroase ale lui Theodor Aman, Ștefan Luchian, Nicolae Tonitza, precum și 7 sculpturi ale lui Constantin Brâncuși.

Program: Marți-Duminică: 10.00 – 17.00

Contact: Craiova, Calea Unirii, nr. 15, tel. 0251.412.342,

muzeuartacv@yahoo.com

<http://www.muzeuldeartacraiova.ro/>



Muzeul Olteniei

Muzeul, înființat inițial (1915) ca muzeu de etnografie și antichități, deține mai multe secții găzduite în clădiri diferite: Științe ale Naturii (Planetariu), Istorie-Arheologie, Etnografie (piese de ceramică de Oboga, costume populare, scoarte, icoane pe lemn).

Program: Marți-Duminică: 10.00 – 17.00

Contact: Craiova, Str. Popa Șapcă, nr. 8, tel. 0251.417.756, office@muzeulolteniei.ro
www.muzeulolteniei.ro

Muzeul Sf. Nicodim al Centrului de Restaurare, Conservare Patrimoniu și Vizualizare al Episcopiei Craiovei

Este unul din cele mai recente muzee din oraș, fiind înființat în 2012, prezentand în cele 3 săli de expunere bunuri de patrimoniu (icoane pictate prin diferite tehnici, elemente decorative sculptate din iconostase de lemn).

Contact: Craiova, Str. Brestei, nr. 24, tel. 0735.308.225



Casa memorială Elena Farago



Expune obiecte ce au aparținut scriitoarei.

Adresa: Craiova, str. M. Kogălniceanu, nr. 11, în curtea Bibliotecii *Alexandru și Aristia Aman*, tel: 0251.532.267

<http://memorielocala.aman.ro/files/farago.html>

Program: luni-vineri: 8.00-19.00

Cod proiect 15.1.1.006

CPN nr.


Suma solicitatălei/euro.

Catedrala Mitropolitană Sf. Mare Mucenic Dimitrie

Este una din cele mai vechi biserici din Dolj, fiind atestată la mijlocul sec. al XV-lea, refăcută în sec. XVII de Matei Basarab, și reconstituită în anul 1889, în stil bizantin, ocupând un loc important în sistemul de fortificații ale orașului în perioada medievală. Este o replică a bisericilor în plan de "cruce greacă înscrisă", fiind una din cele cinci astfel de biserici din țară. Biserica găzduiește moaștele Sf. Serghei și Vlad, Sf. Mucenițe Tatiana și a Sf. Ierarh Nifon.

Clopotnița a fost construită din cărămida provenită de la vechiul castru Pelendava.

Adresa: Craiova, Str. Matei Basarab, nr. 14



Paraclisul Mitropolitan Maica Precista - Dudu

Denumită de Craioveni Biserica *Madona Dudu*, după icoana Maicii Domnului găsită într-un dud situat pe amplasamentul actualei biserici, este cel mai mare lăcaș de cult din Craiova, ridicată în 1756, fiind reconsolidată și refăcută de mai multe ori de-a lungul timpului. În afara slujbelor religioase, găzduiește și concerte de colinde organizate în preajma sărbătorilor de iarnă și pascale.

Adresa: Craiova, Str. Madona Dudu



Biserica Catolică a Tuturor Sfinților, Craiova

Prima clădire eclesiastică catolică a fost construită pe același amplasament spre sfârșitul sec. al XVII-lea, însă a fost avariata în secolele următoare. Actuala biserică datează de la începutul sec. al XIX, fiind legată de prezența italienilor în oraș și împrejurimi. Mai este cunoscută sub numele de biserică Sf. Anton.

Adresa: Craiova, Str. Ion Maiorescu, nr. 2

Biserica Protestantă-Evanghelică

Biserica evanghelică din Craiova este cel mai vechi lăcaș al cultului protestant în Oltenia, fiind construită spre finele sec. al XIX-lea în stil neo-rascentist, pentru comunitatea protestantă formată la vremea respectivă predominant din germani și austrieci.

Adresa: Craiova, Calea Unirii, nr. 13



Cod proiect 15.1.1.006

CPN nr.

Suma solicitatălei/euro.

Infrastructura turistică

Structuri de primire turistică

	2	1	-	-	-	-	3
	1	-	-	-	1	-	2
	-	-	-	-	1	-	-
	-	-	-	-	1	-	-
	19	4	2	7		1	55

Calafat

Nume unitate	Clasificare	Adresă	Contact
Hotel Panoramic 	**	Str. 22 Decembrie nr. 1	www.hotelpanoramic-calafat.ro 0251.232.960 0788.318.400 office@hotelpanoramic-calafat.ro
Hotel Amfiteatru 	***	Str. 1 Decembrie 1918 nr. 11	www.amfiteatruhotel.ro +40 726 84 84 84
Hotel Coliseum 	***	Str. Gh. Doja, nr. 16	www.hotel-coliseum-calafat.promotur.ro 0251 232 322; 0728283886

Nume restaurant	Clasificare	Adresă	Contact	Cod proiect 15.1.1.006
O.K.	Pizzerie	Str. A.I. Cuza, nr. 26	www.restaurantok.com +40785.255.855	CPN nr. Suma solicitatălei/euro.

Geamanu	Tradițional	Blvd. T.Vladimirescu 23	
Valahia	Pizzerie	Str. Anul 1907	www.restaurantvalahiacalafat.ro 0744531981

Cetate

Portul Cultural Cetate Cetate



www.portcetate.ro
0755 070 390
portcetate@gmail.com

Amenajarea turistică Cetate
Cazan Bocu



Pensior






Pensiunea Simona ** Aleea 1 Florilor nr. 1A 0752207876



Radovan

Pensiunea turistică SC SANTOUR SPORT FÎNȚINELE	****	Fîntînele	0766-512.524 Cod proiect 15.1.1.006 CPN nr. Suma solicitată lei/euro
--	------	-----------	--

Craiova

Nr. Crt.	Nume unitate turistică	Clasificare	Adresă	Contact
1	Ramada Plaza 	*****	Calea Bucuresti 1	www.ramadaplazacraiova.ro 0351.100.201 0351.101.500 reservations@ramadaplazacraiova.ro
2	Rexton 	****	Bulevardul Carol I 49	www.hotelrextion.ro +40 (0) 351 462 451 office@hotelrextion.ro
3	Oltenia 	****	Str. Caracal Nr. 176	www.olteniahotel.ro +40 351 411 411 receptie@olteniahotel.ro
4	Golden House 	****	Strada Brestei, nr. 18	www.goldenhouse.ro (+40) 251 406271 Email: receptie@goldenhouse.ro
5	Emma West 	****	Str. Calea Severinului, nr. 3B	www.hotel-emmawest.ro +40 0251.480.150 receptie@hotel-emmawest.ro
6	Relax 	***	Calea Severinului nr. 48	www.en.hotel-relax.ro 0351.409.744 office@hotel-relax.ro
7	Plus 	***	Malu Mare, str.Caracal nr.254	www.plushotel.ro +40.733.100.200 plushotel@plushotel.ro
8	Emma Est	***	Str. Calea Bucuresti, Nr. 82A	www.hotel-emma.ro +40 0251.406.288 receptie@hotel-emma.ro

Cod proiect 15.1.1.006

CPN nr.

Suma solicitatălei/euro.



9 Bavaria **** Str. Caracal, Nr. 3 <http://www.hotel-bavaria.ro/>
0251/414.449
office@hotel-bavaria.ro



10 La Rocca Hotel Boutique Str. Pelendava nr.39A www.hotellarocca.ro
0351 413 570
office@hotellarocca.ro

11 Parc *** Str. Bibescu, nr. 12 www.hotel-parc-craiova.ro
0251.417.257
office@hotel-parc-craiova.ro



12 Europeca **** Str. Pietății, nr. 9-11-13 www.hoteleuropeca.ro
0751224794
hotel@hoteleuropeca.ro
13 Plaza **** Str. Aries, nr. 16 www.hotelplaza.ro
+40 (0) 251 430410
office@hotelplaza.ro



14 Helin Central *** Str. Alexandru Ioan Cuza, Nr. 14 www.helincentral.ro
+40 351 808 708
hotel@helincentral.ro



15 Euphoria ** Str. Iancu Jianu, Nr. 6 www.hoteleuphoria.ro
0728.196.173
office@hoteleuphoria.ro



16 Flormang *** Calea Severinului 7B www.flormang.ro
+40 769 251.832
hotel@flormang.ro

Cod proiect 15.1.1.006

CPN nr.

Suma solicitatălei/euro.



17 Green House

Str. Fratii Buzesti, Nr. 25

www.green-house.ro
0745 071 498
greenhousecraiova@yahoo.com



18 Casa David-hotel
boutique

Str. Stefan Cel Mare 18A

www.casadavid.ro
+4 0755 463 464
receptie@casadavid.ro



1 Hanul Doctorului

**

Strada Viitorului 1

0351 444 422



1 Sport

Str. Brestei, Nr. 25

www.hotel-sport.ro
0251-412022



Cod proiect 15.1.1.006

CPN nr.

Suma solicitatălei/euro.

1 Villa Carmelita

Str. Împăratul Traian, nr. 41

www.carmelita.ro
rezervari@carmelita.ro
0728 033 339
www.lafavorita.ro
0351 408 098

2 La Favorita
Guesthouse Boutique

Str. Madona Dudu

3	Flormang 1	***	Str. Dezrobirii, nr. 134	http://pensiunea1.flormang.ro/ 0769.251.815
4	Bruxelles Guesthouse	****	Str. Zorilor, nr. 8	http://bruxelleshouse.ro/ 0351 469 254 / 0756 02 50 70 rezervari@bruxelleshouse.ro 0724 119 388
5	Luisa	***	Str. Caracal, nr. 12	
6	Hanul Andriței	****	Str. Viitorului, nr. 34	www.hanulandritei.ro office@hanulandritei.ro 0351 431 056

Nume restaurant	Clasificare	Adresa	Contact
-----------------	-------------	--------	---------

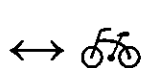
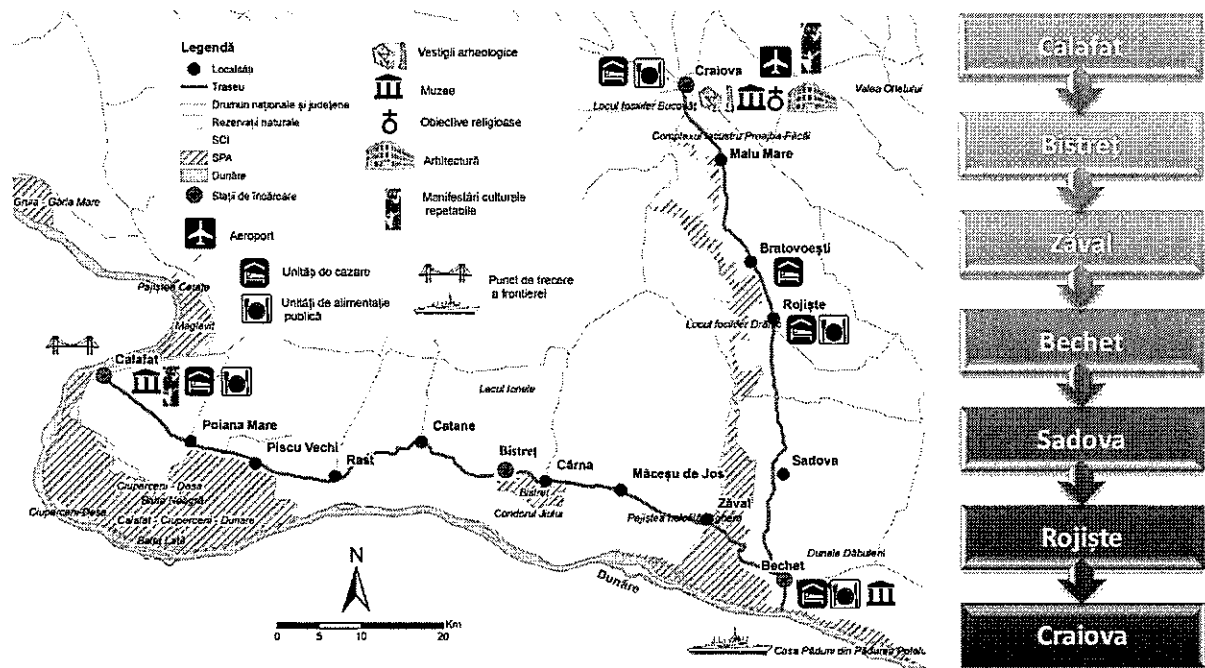
1	Epoca	European	Str. Alexandru Macedonski, Nr.51 www.epocarestaurant.ro 0725 059 333 office@epocarestaurant.ro
2	Bulevard	Italian	Str. Lipscani, nr. 1 www.bulevardcraiova.ro 0351416062 receptie@bulevardcraiova.ro +40 764 527 738
3	Big Ben	European	Str. Mircea Voda, Nr. 1
4	Oxygen Bistro	Internațional	Str. 13 Septembrie, nr. 7 www.oxygenbistro.ro 40735230663
5	El Greco	Mediteranean	Calea Bucuresti, Bl M7-M8 www.elgreco.ro 0351 442 442

Cod proiect 15.1.1.006

CPN nr.

Suma solicitatălei/euro.

7. CALAFAT – BECHET - CRAIOVA



168 km



7 h



526 m

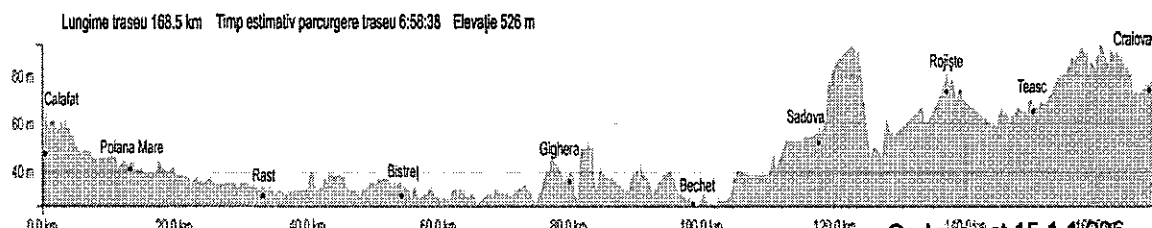


DN 158 km
DJ 0 km
DC 0 km
Străzi oraș 10 km



Calafat
Bistreț
Bechet
Craiova

Graficul morfometric al rutei



Orientare

Calafat - Strada Alexandru Ioan Cuza





















Dreapta : Strada Teilor

0.3 km

Cod proiect 15.1.1.006

CPN nr.

Suma solicitatălei/euro.

	Stânga : Strada 1 Mai	0.9 km
	Stânga : Strada Anul 1907	1.3 km
	Continuați pe: DN55A	2 km
	Catane	44 km
	Dreapta : DN55A	45 km
	Continue left : DN55A	45 km
	Stânga : DN55A	45 km
	Bechet Stânga : Strada Drumul Sării	96 km
	Dreapta : Strada Nicolae Titulescu	96 km
	Stânga : Strada Arădan	96 km
	Dreapta : DN55 / Calea Dunării	97 km
	Craiova Dreapta : Strada Homer	161 km
	Dreapta : DN56 / E79 / Str. N. Romanescu	163 km
	Stânga : Strada Popoveni	163 km
	Dreapta : Strada Dr. N. Ionescu Sisești	163 km
	Stânga : Bulevardul 1 Mai	164 km
	Dreapta : Strada Deva	165 km
	Stânga	165 km
	Then immediately , Dreapta : Strada Matei Basarab	165 km
	Dreapta : Strada Madona Dudu	166 km
	Continuați pe: Strada Alexandru Ioan Cuza	166 km

Atracții turistice



Atracții

Zone și arii protejate

SPA Calafat- Ciuperceni-Dunăre
Confluența Jiu-Dunăre (Bechet)
Coridorul Jiului (Gângiova – Zăval)

Muzee

Calafat - Muzeul de Artă și Etnografie
Bechet – Muzeul sătesc
Craiova
Muzeul de Artă
Muzeul Olteniei, Craiova
Muzeul *Sf. Nicodim* al Centrului de
Restaurare, Conservare Patrimoniu și
Vizualizare al Arhiepiscopiei Craiovei
Casa memorială *Elena Farago*

Obiective religioase

Craiova
Biserica Catolică *Sf. Anton*



Revigorare

Restaurante, alte unități de alimentație

Calafat
Bechet
Rojiște
Craiova

Spații cazare

Calafat
Zăval
Bechet
Rojiște
Bratovoești
Craiova

Divertisment

Calafat
Zăval
Bechet-port și pescuit
Rojiște
Craiova

Cod proiect 15.1.1.0C

CPN nr.

Suma solicitatălei/euro.

Biserica Protestantă Evanghelică
Catedrala Episcopală *Madona Dudu*, Craiova
Catedrala Mitropolitană, Craiova
Sinagoga Craiova

Arhitectură

Centrul vechi al Craiovei
Casa Glogoveanu,
Palatul Banca Comerțului, Primăria Craiovei
Hoel și Casino Minerva, Craiova
Liceul Carol I
Casele Băniei
Palatul Jean Mihail
Casa Nicolae Romanescu

Manifestări culturale repetabile

Calafat
Festivalul internațional de Poezie și Muzică
Folk – august
Roadele toamnei – octombrie
Craiova
Festivalul internațional de teatru
Shakespeare – aprilie
Craiova Muzicală – august-septembrie
Elena Teodorini – oct-nov.
Fest. Maria Tănase – octombrie, o dată la 2 ani, ultima ediție 2015

Infrastructura generală de transport

Conexiuni de transport cu infrastructura rețelei TEN-T

- infrastructură feroviară: Gară CFR Calafat, Craiova (magistrala București-Timișoara, legături spre Transilvania – Cluj-Napoca)
- infrastructură rutieră: intersecții cu E 79, DN 55 și DN 55A, E 70
- infrastructură fluvială: port Bechet – ferryboat Bechet-Oreahovo, pod Calafat -Vidin

Descriere traseu

Traseul începe din Parcul Municipal al orașului Calafat (50 m altitudine, 1,2% pantă) din apropierea malului Dunării, și se îndreaptă spre ieșirea sud-estică a orașului.

De la ieșirea din Calafat (km 3,4, 61 m altitudine, 2% pantă), urmează o porțiune de coborâre accentuată până la km 5,9 (48 m altitudine, 0,4% pantă). Din acest punct traseul coboară lent cu diferențe mici altitudinale. După ieșirea din Poiana Mare (km 17,9, 43 m altitudine, -0,7% pantă), are loc trecerea între terasa a III-a (Băilești) și terasa I (Călărași) ale Dunării, în dreptul Pădurii Ciurumela.

De la Rast (km 33, 32 m altitudine, 0,5% pantă), traseul urmează contactul dintre terasele și lunca Dunării. Între Negoii (km 40,1, 33 m altitudine, 0,5% pantă) și Bistrețu Nou (km 51, 37 m altitudine, -0,5% pantă), traseul are două porțiuni de coborâre-urcare, a căror diferență de nivel nu depășește 10 m.

Între Bistreț (km 53,1) și Cârna (km 65,8) traseul trece la nord de Lacurile Bistrețu, Cârna, Nasta, iar la km 60,7 (31 m altitudine, -0,9% pantă) acesta traversează râul Desnățui. De la ieșirea din Măceșu de Jos (km 73,3, 34 m altitudine, -0,5% pantă) urmează două porțiuni de cățărare-coborâre intense, datorate traverării contactului dintre terasa I și terasa a IV-a (Măceșu) ale Dunării între Nedeia și Gighera.

La Zăval (km 83,6, 51 m altitudine, 0,4% pantă) apare o nouă porțiune de coborâre accentuată, ca urmare a traversării pe malul stâng al râului Jiu (km 84,1, 32 m altitudine, -0,7% pantă). După traversarea Jiului, până la Ostroveni (km 90,9, 42 m altitudine, -0,7% pantă), este o porțiune de coborâre-cățărare ca urmare a trecerii de la lunca la terasa joasă a Jiului, ce traversează Pădurea Zăval. Între Ostroveni și Bechet, mai este o porțiune de coborâre-cățărare, datorată fragmentării terasei, de la intrarea în oraș, traseul coborând constant.

De la Bechet la Lișteava traseul se menține relativ plat, fără diferențe mari de nivel, urmat apoi de o urcare între Lișteava și Piscul Sadovei și o cățărare intensă, după care urmează din nou o coborâre accentuată între Căciulătești și Toceni. De la ieșirea din Toceni, traseul urcă până la Rojiște, după care coboară ușor până la Teasc.

Ultima parte a traseului marchează o ușoară urcare până la Fășăi, în apropiere de Craiova.

Cod proiect 15.1.1.0(c)

CPN nr.

Suma solicitatălei/euro


Atracții turistice

Muzeul de Artă și Etnografie Calafat

Este găzduit în cadrul Palatului Marincu, ce a fost construit între anii 1906-1908, în stil eclectic neobaroc francez cu excepționale elemente decorative. Ultima renovare și ultimele restaurări parțiale au avut loc în anul 2003. Muzeul deține în patrimoniul piese semnate de nume importante ale artei românești (Nicolae Grigorescu, Henri Catargi, Theodor Pallady, Ion Irimescu), dar și lucrări ale artiștilor contemporani din județul Dolj. Aici se regăsește și o colecție de artă populară ce cuprinde obiecte de port, împletituri și obiecte de uz casnic din această zonă a Olteniei.

Adresa: Str. 22 Decembrie, nr. 6, tel. 0251.232.521

Program: luni-vineri: 9.00-15.00, sâmbătă – duminică: 9.00-13.00



Muzeul sătesc Bechet

Muzeul, ce poate fi vizitat la cerere, expune obiecte etnografice, de istorie și artă plastică în șapte săli de expoziție.

Adresa: Bechet, Str. A.I. Cuza, 207060.

Atelierul *Arta la sat*

În Bechet, a fost înființat un atelier în care se păstrează tradiția țesutului manual al scoarțelor și covoarelor oltenesti. Atelierul poate fi vizitat la cerere (este necesară o programare) pentru a vedea femeile țesând scoarțe și chilimuri. Se pot achiziționa covoare, carpete și obiecte de artizanat.

Adresa: Bechet, tel. 0745.319902, office@artalasat.ro, <http://www.artalasat.ro/>

Muzeul de Artă Craiova

Muzeul este găzduit de un palat în stil baroc tarziu – Palatul Jean Mihail, monument de arhitectură construit în anii 1900-1907, după planurile unui arhitect francez, fiind donat statului în anul 1936. Muzeul prezintă colecții de pictură universală și românească, cu lucrări valoroase ale lui Theodor Aman, Ștefan Luchian, Nicolae Tonitza, precum și 7 sculpturi ale lui Constantin Brâncuși.

Program: Marți-Duminică: 10.00 – 17.00

Contact: Craiova, Calea Unirii, nr. 15, tel. 0251.412.342, muzeuartacv@yahoo.com

<http://www.muzeuldeartacraiova.ro/>



Cod proiect 15.1.1.006

CPN nr.

Suma solicitatălei/euro.



Muzeul Olteniei

Muzeul, înființat inițial (1915) ca muzeu de etnografie și antichități, deține mai multe secții găzduite în clădiri diferite: Științe ale Naturii (Planetariu), Istorie-Arheologie, Etnografie (piese de ceramică de Oboga, costume populare, scoarte, icoane pe lemn).

Program: Marți-Duminică: 10.00 – 17.00

Contact: Craiova, Str. Popa Șapcă, nr. 8, tel. 0251.417.756, office@muzeulolteniei.ro
www.muzeulolteniei.ro

Muzeul Sf. Nicodim al Centrului de Restaurare, Conservare Patrimoniu și Vizualizare al Episcopiei Craiovei

Este unul din cele mai recente muzee din oraș, fiind înființat în 2012, prezentând în cele 3 săli de expunere bunuri de patrimoniu (icoane pictate prin diferite tehnici, elemente decorative sculptate din iconostase de lemn).

Contact: Craiova, Str. Brestei, nr. 24, tel. 0735.308.225



Cod proiect 15.1.1.006

CPN nr.

Suma solicitatălei/euro.

Casa memorială Elena Farago



Expune obiecte ce au aparținut scriitoarei.

Adresa: Craiova, str. M. Kogălniceanu, nr. 11, în curtea Bibliotecii *Alexandru și Aristia Aman*, tel: 0251.532.267

<http://memorielocala.aman.ro/files/farago.html>


Program: luni-vineri: 8.00-19.00

Catedrala Mitropolitană Sf. Mare Mucenic Dimitrie

Este una din cele mai vechi biserici din Dolj, fiind atestată la mijlocul sec. al XV-lea, refăcută în sec. XVII de Matei Basarab, și reconstituită în anul 1889, în stil bizantin, ocupând un loc important în sistemul de fortificații ale orașului în perioada medievală. Este o replică a bisericilor în plan de "cruce greacă înscrisă", fiind una din cele cinci astfel de biserici din țară. Biserica găzduiește moaștele Sf. Serghei și Vlad, Sf. Mucenițe Tatiana și a Sf. Ierarh Nifon.

Clopotnița a fost construită din cărămida provenită de la vechiul castru Pelendava.


Adresa: Craiova, Str. Matei Basarab, nr. 14



Paraclisul Mitropolitan Maica Precista - Dudu

Denumită de Craioveni Biserica *Madona Dudu*, după icoana Maicii Domnului găsită într-un dud situat pe amplasamentul actualei biserici, este cel mai mare lăcaș de cult din Craiova, ridicată în 1756, fiind re consolidată și refăcută de mai multe ori de-a lungul timpului. În afara slujbelor religioase, găzduiește și concerte de colinde organizate în preajma sărbătorilor de iarnă și pascale.

Adresa: Craiova, Str. Madona Dudu



CPN nr.

Suma solicitatălei/euro



Biserica Catolică a tuturor Sfinților, Craiova

Prima clădire ecleziastică catolică a fost construită pe același amplasament spre sfârșitul sec. al XVII-lea, însă a fost avariata în secolele următoare. Actuala biserică datează de la începutul sec. al XIX, fiind legată de prezența italienilor în oraș și împrejurimi. Mai este cunoscută sub numele de biserică Sf. Anton.

Adresa: Craiova, Str. Ion Maiorescu, nr. 2

Biserica Protestantă-Evanghelică

Biserica evanghelică din Craiova este cel mai vechi lăcaș al cultului protestant în Oltenia, fiind construită spre finele sec. al XIX-lea în stil neo-rascentist, pentru comunitatea protestantă formată la vremea respectivă predominant din germani și austrieci.

Adresa: Craiova, Calea Unirii, nr. 13




Infrastructura turistică

Structuri de primire turistică

Calafat	2	1					3
Zăval				3			
Bechet	1				1		1
Rojiște	1						1
Bratovoști				1			
Craiova	19	4	2	8	-	-	55

Calafat

Nume unitate	Clasificare	Adresă	Contact
Hotel Panoramic	**	Str. 22 Decembrie nr. 1	www.hotelpanoramic-calafat.ro 0251.232.960 0788.318.400 office@hotelpanoramic-calafat.ro
			God proiect 15.1.1.006 CPN nr. Suma solicitatălei/euro.
Hotel Amfiteatru	***	Str. 1 Decembrie 1918 nr. 11	www.amfiteatruhotel.ro +40 726 84 84 84



Hotel Coliseum

Str. Gh. Doja, nr. 16

www.hotel-coliseum-
calafat.promotur.ro
0251 232 322; 0728283886



Nume restaurant

Clasificare

Adresă

Contact

O.K.

Pizzerie

Str. A.I. Cuza, nr. 26

www.restaurantok.com
+40785.255.855

Geamanu

Tradițional

Blvd. T. Vladimirescu
23

Valahia

Pizzerie

Str. Anul 1907

www.restaurantvalahiacalafat.ro
0744531981

Bechet

Nr.
Crt.

Nume unitate turistică

Clasificare

Adresă

Contact

HOTELIER

1

Tata Și Fii- Hotel și
Restaurant

Str. A.I. Cuza, nr. 51

www.tatasifii.ro
+40 0754753945
contact@tatasifii.ro



Cod proiect 15.1.1.006

CPN nr.

Suma solicitatălei/euro.

CAZARE


1

Casa Verde

**

Calea Dunării, nr. 7, Bechet

www.cazarebechet.ro
0740 045 442
office@cazarebechet.ro



Bratovoesti

I Cabana de vânătoare *** Bratovoesti, Dolj

Rojiste

1 Plaza Lake **** 200384 Rojiste – Dolj
Tel. +40 (0) 251 430410
Fax: +40 (0) 251 510395
E-mail: office@plazalake.ro
www.plazalake.ro

Craiova

Nr. Crt.	Nume unitate turistică	Clasificare	Adresă	Contact
----------	------------------------	-------------	--------	---------

Plaza Lake

1	Ramada Plaza	*****	Calea Bucuresti 1	www.ramadaplazacraiova.ro 0351.100.201 0351.101.500 reservations@ramadaplazacraiova.ro
---	--------------	-------	-------------------	---



2	Rexton	****	Bulevardul Carol I 49	www.hotelrextion.ro +40 (0) 351 462 451 office@hotelrextion.ro
---	--------	------	-----------------------	---



3	Oltenia	****	Str. Caracal Nr. 176	www.olteniahotel.ro +40 351 411 411 receptie@olteniahotel.ro
---	---------	------	----------------------	---



4	Golden House	****	Strada Brestei, nr. 18	www.goldenhouse.ro (+40) 251 406271 Email: receptie@goldenhouse.ro
---	--------------	------	------------------------	---










5	Emma West	****	Str. Calea Severinului, nr. 3B	www.hotel-emmawest.ro +40 0251.480.150 receptie@hotel-emmawest.ro
---	-----------	------	--------------------------------	--



CPN nr.





Suma solicitatălei/euro

- | | | | | |
|----|---|------|----------------------------------|--|
| 6 | Relax | *** | Calea Severinului nr. 48 | www.en.hotel-relax.ro
0351.409.744
office@hotel-relax.ro |
| |  | | | |
| 7 | Plus | *** | Malu Mare, str.Caracal nr.254 | www.plushotel.ro
+40.733.100.200
plushotel@plushotel.ro |
| |  | | | |
| 8 | Emma Est | *** | Str. Calea Bucuresti, Nr. 82A | www.hotel-emma.ro
+40 0251.406.288
receptie@hotel-emma.ro |
| |  | | | |
| 9 | Bavaria | **** | Str. Caracal, Nr. 3 | http://www.hotel-bavaria.ro/
0251/414.449
office@hotel-bavaria.ro |
| |  | | | |
| 10 | La Rocca Hotel Boutique | | Str. Pelendava nr.39A | www.hotellarocca.ro
0351 413 570
office@hotellarocca.ro |
| | | | | |
| 11 | Parc | *** | Str. Bibescu, nr. 12 | www.hotel-parc-craiova.ro
0251.417.257
office@hotel-parc-craiova.ro |
| |  | | | |
| 12 | Europeca | **** | Str. Pietății, nr. 9-11-13 | www.hoteleuropeca.ro
0751224794
hotel@hoteleuropeca.ro |
| | | | | |
| 13 | Plaza | **** | Str. Aries, nr. 16 | www.hotelplaza.ro
+40 (0) 251 430410
office@hotelplaza.ro |
| |  | | | |
| 14 | Helin Central | *** | Str. Alexandru Ioan Cuza, Nr. 14 | www.helincentral.ro
+40 351 808 708
hotel@helincentral.ro |
| |  | | | |

Cod proiect 15.1.1.006

CPN nr.

Suma solicitatălei/euro.

- | | | | | |
|----|--|------|-----------------------------|--|
| 15 | Euphoria | ** | Str. Iancu Jianu, Nr. 6 | www.hoteleuphoria.ro
0728.196.173
office@hoteleuphoria.ro |
| |  | | | |
| 16 | Flormang | *** | Calea Severinului 7B | www.flormang.ro
+40 769 251 832
hotel@flormang.ro |
| |  | | | |
| 17 | Green House | *** | Str. Fratii Buzesti, Nr. 25 | www.green-house.ro
0745 071 498
greenhousecraiova@yahoo.com |
| |  | | | |
| 18 | Casa David-hotel boutique | **** | Str. Stefan Cel Mare 18A | www.casadavid.ro
+4 0755 463 464
receptie@casadavid.ro |
| |  | | | |

1 Hanul Doctorului ** Strada Viitorului 1 0351 444 422



1 Sport *** Str. Brestei, Nr. 25 www.hotel-sport.ro
0251-412022



Cod proiect 15.1.1.006

CPN nr.

Suma solicitatălei/euro.

1	Villa Carmelita	***	Str. Împăratul Traian, nr. 41	www.carmelita.ro rezervari@carmelita.ro 0728 033 339
2	La Favorita Guesthouse Boutique	***	Str. Madona Dudu	www.lafavorita.ro 0351 408 098
3	Flormang 1	***	Str. Dezrobirii, nr. 134	http://pensiunea1.flormang.ro/ 0769.251.815
4	Bruxelles Guesthouse	****	Str. Zorilor, nr. 8	http://bruxelleshouse.ro/ 0351 469 254 / 0756 02 50 70 rezervari@bruxelleshouse.ro
5	Luisa	***	Str. Caracal, nr. 12	0724 119 388
6	Hanul Andriței	****	Str. Viitorului, nr. 34	www.hanulandritei.ro office@hanulandritei.ro 0351 431 056

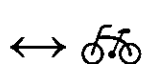
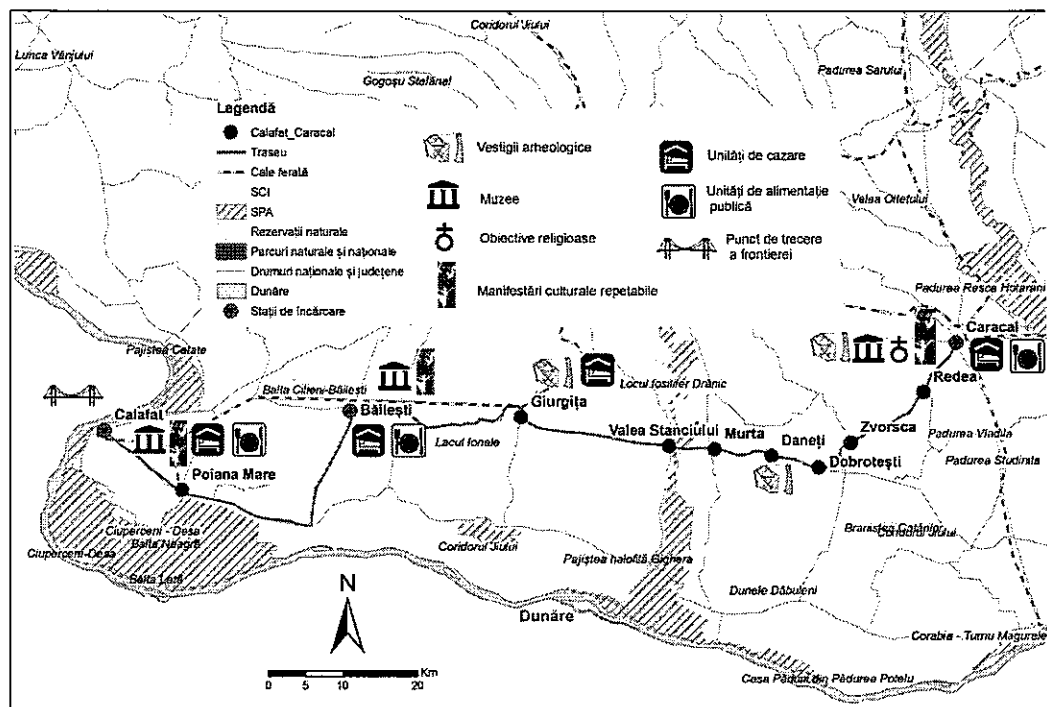
RESTAURANTE				
Nume restaurant	Clasificare	Adresa	Contact	
1 Epoca	European	Str. Alexandru Macedonski, Nr.51	www.epocarestaurant.ro 0725 059 333 office@epocarestaurant.ro	
2 Bulevard	Italian	Str. Lipscani, nr. 1	www.bulevardcraiova.ro 0351416062 receptie@bulevardcraiova.ro +40 764 527 738	
3 Big Ben	European	Str. Mircea Voda, Nr. 1	www.oxygenbistro.ro 40735230663	
4 Oxygen Bistro	Internațional	Str. 13 Septembrie, nr. 7	www.elgreco.ro 0351 442 442	
5 El Greco	Mediterranean	Calea Bucuresti, Bl M7-M8		

Cod proiect 15.1.1.006

CPN nr.

Suma solicitatălei/euro.

8. CALAFAT-CARACAL



152 km



6 h 20 min



457 m



DN 32 km

DJ 115 km

DC

Străzi oraș 5 km

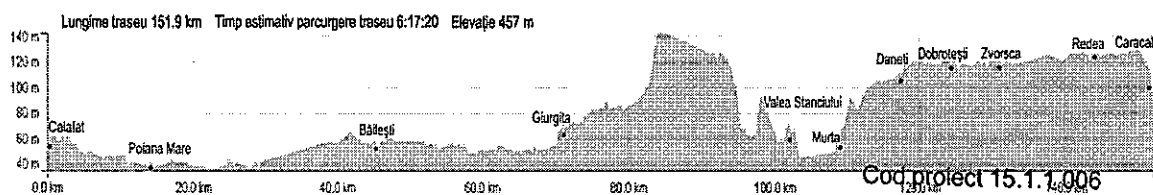


Calafat

Băilești

Caracal

Graficul morfometric al rutei



Orientare


↑ Calafat – Bv. T. Vladimirescu – DN 55A

600 m

Cod proiect 15.1.1.006

CPN nr.

Suma solicitatălei/euro.

	Calafat – sensul giratoriu – a treia ieșire – Str. Anul 1907, DN 55A	1200 m
↑	DN 55A	30 km
↖	Rast - Stânga DJ 561D	17 km
↑	Băilești - Continuați pe Str. Dreptății, DJ 561D	3 km
↖	Stânga Str. Eremia Grigorescu	350 m
↗	Dreapta Str. Independenței	1600 m
↗	Dreapta Str. Mareșal Averescu	700 m
↖	Stânga Str. Eroilor, DJ 561A	500 m
↑	Continuați pe DJ 561A	24 km
↗	Giurgiza - Dreapta DJ 561	200 m
↖	Stânga DJ 561	14 km
↑	Segarcea, Str. Republicii, DJ 561	500 m
↑	Continuați DJ 561B	20 km
↖	Valea Stanciului - Stanga, DJ 561C	26 km
↖	Amărăștii de Jos – Stanga DJ 604	6 km
↗	Amărăștii de Sus – dreapta DJ 542	20 km
↗	Dreapta Str. Bradului	200 m
↖	Stanga Str. Iancu Jianu Dreapta Str. Mărului	50 m

Atracții turistice



Atracții

Zone și arii protejate

SPA Calafat-Ciuperceni-Dunăre
SCI Coridorul Jiului (Valea Stanciului-
Zăval-Ostroveni, 23 km sud)

Vestigii arheologice

Giurgiza
Așezarea hallstattiană - La Cetățui
Necropola de la Portărești - La Dârvari
Daneți - Așezarea daco-romană
Caracal - Situl arheologic medieval



Revigorare

Restaurante, alte unități de alimentație

Calafat
Caracal

Spații cazare

Calafat
Giurgiza
Caracal

Divertisment

Cod proiect 15.1.1.006

CPN nr.

Suma solicitatălei/euro.

Daneți – așezarea daco-romană de la
Locusteni – „La Gropan”
Valea Stanciului – cetate „La Vracea”
Redea-Conacul Gălășteanu (la **Arhitectură??**)

Calafat: plajă, pescuit
Giurgiza – vanătoare, pescuit
Segarcea – degustări vinuri
Caracal (Teatrul Național)

Muzee

Calafat - Muzeul de Artă și Etnografie
Băilești

Muzeul Campiei Băileștilor
Casa memorială Amza Pellea
Segarcea-Mănăstirea Segarcea

Caracal

Muzeul Romanășului
Casa Memorială Iancu Jianu

Obiective religioase

Caracal – Biserica Adormirea Maicii
Domnului

Manifestări culturale repetabile

Calafat

Festivalul internațional de Poezie și
Muzică Folk – august

Roadele toamnei – octombrie

Băilești – Festivalul Zaibărului și prazului
(oct)

Caracal – Festivalul național de Muzică

Ușoară *Radu Șerban* (septembrie)

Infrastructura generală de transport

Conexiuni de transport cu infrastructura rețelei TEN-T

- infrastructură feroviară: gară CFR la Calafat, Băilești, Șegarcea (legătura Craiova), Caracal (magistrala feroviară București-Timișoara)
- infrastructură rutieră : traseul intersectează DN 55A (tronsonul Calafat-Rast), DN 6/ E70, DN 54 și DN 64 (Caracal)
- infrastructură fluvială: modernizarea sectoarelor care traversează frontiera Vidin-Calafat

Descriere traseu

Traseul începe de la Calafat (59 m altitudine; 0,1% pantă) și urmează podul terasei a III-a a Dunării în Câmpia Băileștilor până la Poiana Mare (km 13,6; altitudine 43 m; pantă 1,3%). Punct de belvedere – panoramă Calafat, posibilitate traversare pod Calafat-Vidin. De la Poiana Mare, traseul are o porțiune de cățărare lentă, până la Băilești (km 47; 59 m altitudine; 0,3% pantă).

Între Băilești și Giurgiza (km 70,4; 66 m altitudine; 0,7% pantă), traseul se menține relativ plat, cu diferențe mici altitudinale. De la Giurgiza spre Șegarcea, se desfășoară una din porțiunile cele mai grele de cățărare, punctul de maxim efort fiind înregistrat la km 83,2 (126 m altitudine și pantă de 9,6%).

Punct de belvedere – Domeniile Coroanei Șegarcea. De la Șegarcea, direcția traseului se schimbă spre sud-est – sud, coborând de la Drânic aproape paralel cu valea Jiului. Porțiunea dintre Drânic și Valea Stanciului este una de coborâre accentuată. Între Valea Stanciului și Murta are loc trecerea văii Jiului de la vest la est, altitudinea scăzând până la 45 m (km 103,1; -0,1% pantă). De la Murta, urmează o porțiune de cățărare accentuată, ce se suprapune teraselor Jiului, până la Daneți (km 119,3; 120 m altitudine; 0% pantă).

De la Daneți traseul este relativ plat, trecând prin localitățile Dobrotești, Zvorsca și Redea, cu diferențe mici altitudinale, și are ca punct final orașul Caracal (km 151,9; 107 m altitudine; 0,9% pantă).

Punct de belvedere – atracții turistice Caracal.

Cod proiect 15.1.1.006

CPN nr. 105

Suma solicitatălei/euro.

Atracții turistice

Muzeul de Artă și Etnografie Calafat

Este găzduit în cadrul Palatului Marincu, ce a fost construit între anii 1906-1908, în stil eclectic neobaroc francez cu excepționale elemente decorative. Ultima renovare și ultimele restaurări parțiale au avut loc în anul 2003. Muzeul deține în patrimoniul piese semnate de nume importante ale artei românești (Nicolae Grigorescu, Henri Catargi, Theodor Pallady, Ion Irimescu), dar și lucrări ale artiștilor contemporani din județul Dolj. Aici se regăsește și o colecție de artă populară ce cuprinde obiecte de port, împletituri și obiecte de uz casnic din această zonă a Olteniei.

Adresa: Str. 22 Decembrie, nr. 6, tel. 0251.232.521

Program: luni-vineri: 9.00-15.00, sâmbătă – duminică: 9.00-13.00



Muzeul Câmpiei Băileștilor

Muzeul prezintă în cadrul Colecției de Arheologie ceramică și unelte aparținând culturilor Sălcuța și Coțofeni, obiecte din epoca geto-dacică, iar în cadrul Colecției Etnografie sunt expuse obiecte de port popular din Câmpia Băileștilor, covoare, scoarțe, ceramică, obiecte casnice.

Adresa: Băilești, Str. Gabroveni, nr. 12, tel. 0251.312.152

Program vizitare: marți-duminică: 10.00 – 17.00

Casa memorială Amza Pellea, Băilești

În casa în care s-a născut și a crescut actorul, pot fi văzute fotografii, tablouri, diplome și obiecte personale, portul popular, opincile lui Nea Mărin. Casa poate fi vizitată la cerere.

Așezarea hallstattiană de la Giurgița - La Cetățui se află situată la 5 km față de necropolă, fiind o așezare fortificată din epoca hallstattiană. Este declarată monument istoric.

Necropola de la Portărești - Giurgița - La Dârvari este situată în fostul sat înglobat Portărești, în zona Fermei zootehnice nr. 3 a I. A. S. Segarcea, la 4 km N de biserica Urzica Mare și cuprinde o necropolă din epoca Hallstatt/ medievală. Este înscrisă pe lista Monumentelor Istorice.

Cod proiect 15.1.1.006

CPN nr.

Suma solicitată lei/euro.



Muzeul Romanașului, Caracal

Expoziția permanentă este organizată în opt săli, colecțiile arheologice cuprind diverse unelte, figurine antropomorfe, ceramică, monede din epoca romană. În colecțiile dedicate istoriei moderne se pot vedea documente referitoare la revoluția de la 1848, arme, medalii și piese de uniformă, fotografii. Muzeul se află într-o clădire monument de arhitectură din a doua jumătate a sec. al XIX-lea.

Adresa: Caracal, Str. Iancu Jianu, nr. 26, tel. 0249.511.344

Program: 8:00 - 16:00; sâmbătă-duminică: 9:00 - 13:00; vineri: închis

Casa Memoriala Iancu Jianu, Caracal

Expoziția permanentă organizată în patru săli, prezintă documente de familie, obiecte, cărți cu însemnarile lui Iancu Jianu și arme ce au aparținut haiducului.

Adresa: Str. Iancu Jianu, nr. 15, Caracal, jud. Olt

Telefon: 0249 511 344



Situl arheologic medieval de la Caracal

Situl medieval cuprinde biserica construită în Sec. al XVI-lea și curtea domnească aferentă. Ambele sunt înscrise pe Lista Monumentelor Istorice.

Adresa: Caracal, str. Mihai Viteazu, nr. 3

SPA Calafat-Ciuperceni-Dunăre reprezintă o zonă în care îndiguirile, drenările, irigațiile și desecărilor din Lunca Dunării au determinat transformări importante în arealul cuprins în cotul Dunării dinspre Calafat. Pădurile din această zonă au fost defrișate, bălțile transformate în terenuri agricole sau lacuri pentru creșterea peștilor, influențând puternic în special avifauna.

SCI Coridorul Jiului (Valea Stanciului-Zăval-Ostroveni) include unul dintre cele mai rare și mai reprezentative eșantioane relictare de luncă europeană puțin alterată în dispariție vertiginoasă. De asemenea, culoarul Jiului reprezintă unul dintre principalele culoare transbalcanice de migrație a păsărilor (drumul centro-european-bulgar) urmat de un număr impresionat de păsări. Împreună cu cele sedentare, în Coridorul Jiului au fost identificate 33 % din speciile avifaunistice semnalate în România.

Calafat	2	1				3
Giurgiu					1	
Caracal	2			1	Cod proiect	15.1.1.906

CPN nr.

Suma solicitatălei/euro.

Calafat

Nume unitate	Clasificare	Adresă	Contact
Hotel Panoramic	**	Str. 22 Decembrie nr. 1	www.hotelpanoramic-calafat.ro 0251.232.960 0788.318.400 office@hotelpanoramic-calafat.ro



Hotel Amfiteatru	***	Str. 1 Decembrie 1918 nr. 11	www.amfiteatruhotel.ro +40 726 84 84 84
------------------	-----	------------------------------	--



Hotel Coliseum	***	Str. Gh. Doja, nr. 16	www.hotel-coliseum-calafat.promotur.ro 0251 232 322; 0728283886
----------------	-----	-----------------------	--



Nume restaurant	Clasificare	Adresă	Contact
O.K.	Pizzerie	Str. A.I. Cuza, nr. 26	www.restaurantok.com +40785.255.855
Geamanu	Tradițional	Blvd. T. Vladimirescu 23	
Valahia	Pizzerie	Str. Anul 1907	www.restaurantvalahiacalafat.ro 0744531981

Giurgiu

Cabana de vanatoare și pescuit Diana	***	Giurgiu , sat Portărăști Deal	http://www.cabana-vanatoare.ro/ro/about.html 0251358074 / 0722246334 Cod proiect 15.1.1.006 CPN nr. Suma solicitatălei/euro.
--------------------------------------	-----	-------------------------------	--



Nr. Crt.	Nume unitate turistică	Clasificare	Adresă	Contact
----------	------------------------	-------------	--------	---------

1	Edinburgh	***	Strada Cuza Voda, Nr. 4A	http://hotel-edinburgh.ro/ 0767.776.777 rezervari@hotel-edinburgh.ro
---	-----------	-----	--------------------------	---



2	Romula	***	Piața Victoriei, nr. 14	http://hotel-romula.ro/ 0766583893 hotelromulacaracal@yahoo.com
---	--------	-----	-------------------------	---



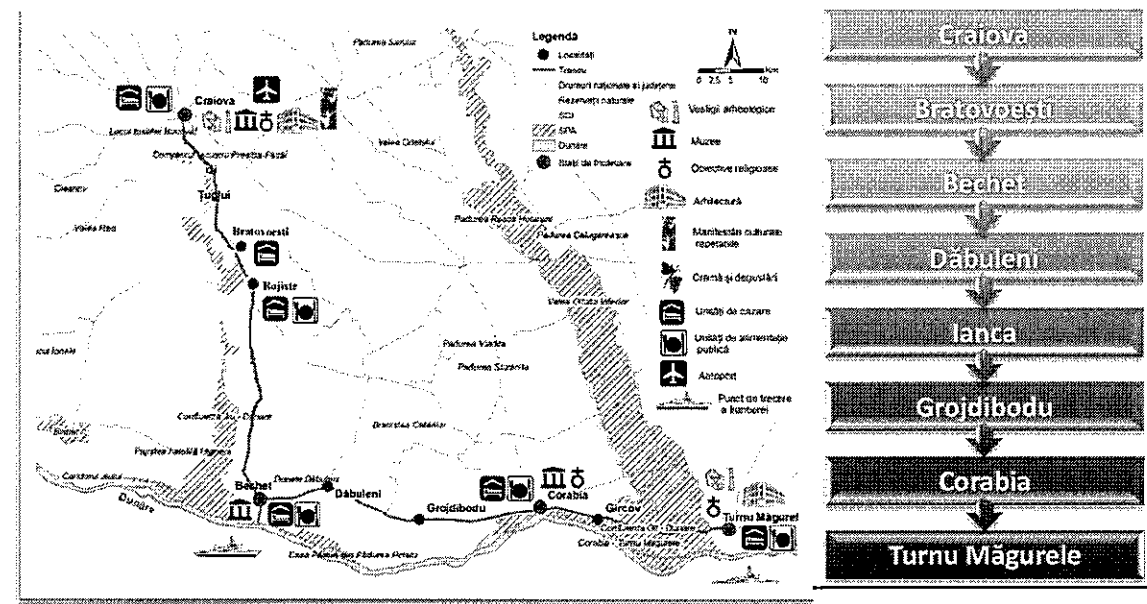
Nr.	Nume restaurant	Clasificare	Adresă	Contact
1	Champions	Internațional	Str. Cuza Voda, nr. 18	www.clubchampions.ro 0249512120
2	Clasic	Italian, Internațional	Cuza Voda 8	www.restaurant-clasic.ro +(40)249512177
3	Gato Noble	Internațional	Parangului, 18	https://www.facebook.com/gatonoble 249514351
4	Happy	Fast food	Piața Victoriei, Bl 13, Parter	https://www.facebook.com/HAPPY-FAST-FOODrestaurant-104747936379669# = 0751 084 232
5	Coquette	Românesc	Piața Victoriei	

Cod proiect 15.1.1.006

CPN nr.

suma solicitatălei/euro.

9. CRAIOVA – BECHET – TURNU MĂGURELE



↔ 148 km

6h min

490 m

DN 142 km
 DJ 0 km
 DC 0 km
 Străzi oraș 6 km

Craiova
 Bechet
 Corabia
 Turnu Măgurele

Graficul morfometric al rutei



Orientare












Craiova
 Stânga Strada Constantin Nicolaescu Ploșor
 Stânga DN55
 ieșire Craiova
 Continuăți pe DN55

<0.1 km
 4.5 km
 19 km
 66 km

Cod proiect 15.1.1.006

CPN nr.

Suma solicitatălei/euro.

 Dreapta Strada Drumul Sării	66 km
Bechet	
 Stânga Strada Drumul Sării	66 km
 Dreapta Strada Nicolae Titulescu	67 km
 Stânga Strada Arădan	67 km
 Dreapta DN55 / Calea Dunării	68 km
Ieșire Bechet	68 km
Dăbuleni	
Continuați pe DN54A / Strada Victoriei	79 km
 Dreapta Strada C. A. Rosetti	79 km
 Stânga Strada Vasile Alecsandri	79 km
Continuați pe Strada Nicolae Titulescu	80 km
 Dreapta DN54A	82 km
Ieșire Dăbuleni	84 km
Ianca	
 Stânga DN54A	89 km
 Dreapta DN54A	89 km
Ieșire Ianca	89 km
Corabia	
Continuați pe Strada Celeiului	113 km
Continuați pe DN54	116 km
 Stânga Strada Cuza Vodă	117 km
Ieșire Corabia	117 km
Continuați pe DN54	147 km
Sosiți în Turnu Măgurele	148 km

Atracții turistice



Atracții

Zone și arii protejate

SCI Coridorul Jiului (Valea Stanciului-Gângiova-Zăval)
 SCI Corabia – Turnu-Măgurele
 SPA Confluența Olt-Dunăre (Corabia-Gârcov-Islaz)
 SPA Valea Oltului Inferior (Corabia)

Vestigii arheologice

Craiova - Ruinele hanului Hurez
 Corabia - Cetatea Sucidava
 Tr-Măgurele - Cetatea Medievală

Muzee

Craiova
 Muzeul de Artă
 Muzeul Olteniei, Craiova
 Muzeul Sf. Nicodim al Centrului de Restaurare,



Revigorare

Restaurante, alte unități de alimentație

Craiova
 Rojiște
 Bechet
 Corabia
 Turnu Măgurele

Spații cazare

Craiova
 Bratovoști
 Rojiște
 Bechet
 Corabia
 Turnu Măgurele

Cod proiect 15.1.1.006

CPN nr.

Suma solicitatălei/euro.

Divertisment

Conservare Patrimoniu și Vizualizare al
Arhiepiscopiei Craiovei
Casa memorială *Elena Farago*

Bechet

Muzeul sătesc Bechet

Atelierul *Arta la sat*

Corabia

Muzeul de Arheologie și Etnografie

Obiective religioase

Craiova

Biserica Catolică *Sf. Anton*

Biserica Protestantă Evanghelică

Catedrala Episcopală *Madona Dudu*, Craiova

Catedrala Mitropolitană, Craiova

Sinagoga Craiova

Corabia-Biserica Sfânta Treime

Turnu-Măgurele

Ansamblul bisericii Sfânta Vineri

Biserica Sf. Haralambie

Arhitectură

Craiova

Centrul vechi al Craiovei

Casa Glogoveanu,

Palatul Banca Coemrțului, Primăria Craiovei

Hotel și Casino Minerva, Liceul Carol I, Casa Băniei

Palatul Jean Mihail, Casa Nicolae Romanescu,

Parcul Romanescu, Ansamblul Arhiepiscopiei Craiovei

și Mitropoliei Olteniei

Turnu-Măgurele:

Casa Angelescu

Tribunalul, azi Judecătoria

Craiova

Rojiște

Bechet-port și pescuit

Corabia

Turnu-Măgurele

Manifestări culturale repetabile

Craiova

Festivalul internațional de teatru

Shakespeare – aprilie

Craiova Muzicală – august-

septembrie

Elena Teodorini – oct-nov.

Fest. Maria Tănase – octombrie, o dată la 2 ani,
ultima ediție 2015

Infrastructura generală de transport

Conexiuni de transport cu infrastructura rețelei TEN-T

- infrastructură feroviară: Gară CFR Craiova (magistrala București-Timișoara, legături spre Transilvania), Corabia, Turnu Măgurele
- infrastructură rutieră: intersecții cu DN 55 și DN 54 și DN 54A
- infrastructură fluvială: port Bechet, Corabia, Turnu Măgurele. La Bechet și Turnu-Măgurele există ferryboat pt traversarea Dunării către Oreahovo și, respectiv, Nikopole.

Descriere traseu

Traseul pornește din dreptul Grădinii Botanice din Craiova (99 m altitudine, 0,7% pantă) și se îndreaptă spre ieșirea sudică din oraș, mergând paralel cursului râului Jiu. Traseul își menține coborârea constantă de 15,11‰.

CPN nr.

Suma solicitatălei/euro.

lentă până la Făcăi (km 5,6, 74 m altitudine, 0,2% pantă), când începe o porțiune de cățărare până la Malu Mare.

De la ieșirea din Malul Mare (km 13,3, 92 m altitudine, -0,9%) urmează o nouă porțiune de coborâre lentă, până la ieșirea din Bratovoiești (km 26,3, 59 m altitudine, 0,5% pantă). Din acest punct, traseul are o nouă porțiune de cățărare constantă, până la Rojiște (km 34,2, 78 m altitudine, -3% pantă), de la ieșirea din localitate începând o nouă porțiune de coborâre, cu mici diferențe de nivel, până la Toceni (km 45,4, 46 m altitudine, 2,4% pantă). Toate aceste porțiuni de cățărare-coborâre se datorează trecerii traseului de pe o terasă pe alta a Jiului.

De la ieșirea din Toceni, începe o porțiune de cățărare intensă, până la Căciulătești (km 48,7, 91 m altitudine, 0,3%), din acest punct începând o porțiune de coborâre accentuată până la Sadova (km 53,2, 59 m altitudine, 0,6% pantă). Între Sadova și Piscu Sadovei (km 56,6) traseul se menține relativ plat, fără diferențe mari de nivel, de aici începând o nouă coborâre, până la ieșirea din Lișteava (km 61,3, 38 m altitudine, -0,8% pantă).

De la Lișteava traseul se menține relativ plat, fără diferențe mari de nivel, până la Bechet, punctul final al traseului fiind Portul Bechet (km 69,4, 26 m altitudine, 0,3% pantă). De la Bechet se desfășoară o porțiune de cățărare până la Dăbuleni (km 91,7, 54 m altitudine, -1% pantă), de unde traseul coboară în lunca Dunării până la Potelu (km 100,3, 30 m altitudine, 0,7% pantă). De la Potelu, traseul revine pe terasele Dunării, începând o nouă coborâre lentă de-a lungul contactul dintre lunca și terasele Dunării.

După Orlea (km 118, 38 m altitudine, -0,1% pantă) traseul se menține relativ plat, cu diferențe mici altitudinale, acest punct reprezentând trecerea de la Câmpia Dăbulenilor la Câmpia Caracalului. De aici, terasele Dunării sunt racordate cu cele ale Oltului, pe care traseul îl traversează înainte de a intra în Turnu Măgurele la km 149 (22 m altitudine, 0,5% pantă).

Punctul final al traseului este în dreptul Primăriei din orașul Turnu Măgurele (km 158, 35 m altitudine, 1,3% pantă).

Atracții turistice

Muzeul de Artă Craiova

Muzeul este găzduit de un palat în stil baroc târziu – Palatul Jean Mihail, monument de arhitectură construit în anii 1900-1907, după planurile unui arhitect francez, fiind donat statului în anul 1936. Muzeul prezintă colecții de pictură universală și românească, cu lucrări valoroase ale lui Theodor Aman, Ștefan Luchian, Nicolae Tonitza, precum și 7 sculpturi ale lui Constantin Brâncuși.

Program: Marți-Duminică: 10.00 – 17.00

Contact: Craiova, Calea Unirii, nr. 15, tel. 0251.412.342,

muzeuartacv@yahoo.com

<http://www.muzeuldeartacraiova.ro/>



Cod proiect 15.1.1.006

CPN nr.

Suma solicitatălei/euro.



Muzeul Olteniei

Muzeul, înființat inițial (1915) ca muzeu de etnografie și antichități, deține mai multe secții găzduite în clădiri diferite: Științe ale Naturii (Planetariu), Istorie-Arheologie, Etnografie (piese de ceramică de Oboga, costume populare, scoarțe, icoane pe lemn).

Program: Marți-Duminică: 10.00 – 17.00

Contact: Craiova, Str. Popa Șapcă, nr. 8, tel. 0251.417.756, office@muzeulolteniei.ro

www.muzeulolteniei.ro

Muzeul Sf. Nicodim al Centrului de Restaurare, Conservare Patrimoniu și Vizualizare al Episcopiei Craiovei

Este unul din cele mai recente muzee din oraș, fiind înființat în 2012, prezentând în cele 3 săli de expunere bunuri de patrimoniu (icoane pictate prin diferite tehnici, elemente decorative sculptate din iconostase de lemn.

Contact: Craiova, Str. Brestei, nr. 24, tel. 0735.308.225



Casa memorială Elena Farago

Expune obiecte ce au aparținut scriitoarei.

Adresa: Craiova, str. M. Kogălniceanu, nr. 11, în curtea Bibliotecii *Alexandru și Aristia Aman*, tel: 0251.532.267

<http://memorielocala.aman.ro/files/farago.html>

Program: luni-vineri: 8.00-19.00




Catedrala Mitropolitană Sf. Mare Mucenic Dimitrie

Este una din cele mai vechi biserici din Dolj, fiind atestată la mijlocul sec. al XV-lea, refăcută în sec. XVII de Matei Basarab, și reconstruită în anul 1889, în stil bizantin, ocupând un loc important în sistemul de fortificații ale orașului în perioada medievală. Este o replică a bisericilor în plan de "cruce greacă înscrisă", fiind una din cele cinci astfel de biserici din țară. Biserica găzduiește moaștele Sf. Serghei și Vlad, Sf. Mucenițe Tatiana și a Sf. Ierarh Nifon.

Clopotnița a fost construită din cărămida provenită de la vechiul castru Pelendava.


Adresa: Craiova, Str. Matei Basarab, nr. 14



Paraclisul Mitropolitan Maica Precista - Dudu

Denumită de Craioveni Biserica *Madona Dudu*, după icoana Maicii Domnului găsită într-un dud situat pe amplasamentul actualei biserici, este cel mai mare lăcaș de cult din Craiova, ridicată în 1756, fiind re consolidată și refăcută de mai multe ori de-a lungul timpului. În afara slujbelor religioase, găzduiește și concerte de colinde organizate în preajma sărbătorilor de iarnă și pascale.

Adresa: Craiova, Str. Madona Dudu



Cod proiect 15.1.1.006

CPN nr.

Suma solicitatălei/euro.

Biserica Catolică a Tuturor Sfinților, Craiova

Prima clădire ecleziastică catolică a fost construită pe același amplasament spre sfârșitul sec. al XVII-lea, însă a fost avariata în secolele următoare. Actuala biserică datează de la începutul sec. al XIX, fiind legată de prezența italienilor în oraș și împrejurimi. Mai este cunoscută sub numele de biserică Sf. Anton.



Adresa: Craiova, Str. Ion Maiorescu, nr. 2

Biserica Protestantă-Evanghelică

Biserica evanghelică din Craiova este cel mai vechi lăcaș al cultului protestant în Oltenia, fiind construită spre finele sec. al XIX-lea în stil neo-renascentist, pentru comunitatea protestantă formată la vremea respectivă predominant din germani și austrieci.

Adresa: Craiova, Calea Unirii, nr. 13



Muzeul sătesc Bechet

Muzeul, ce poate fi vizitat la cerere, expune obiecte etnografice, de istorie și artă plastică în șapte săli de expoziție.

Adresa: Bechet, Str. A.I. Cuza, 207060.

Atelierul *Arta la sat*

În Bechet, a fost înființat un atelier în care se păstrează tradiția țesutului manual al scoarțelor și covoarelor oltenesti. Atelierul poate fi vizitat la cerere (este necesară o programare) pentru a vedea femeile țesând scoarțe și chilimuri. Se pot achiziționa covoare, carpete și obiecte de artizanat.

Adresa: Bechet, tel. 0745.319902, office@artalasat.ro, <http://www.artalasat.ro/>

Muzeul de Arheologie si Etnografie Corabia

Muzeul se află într-o clădire declarată monument istoric, fiind construită în 1907. Muzeul are două sectoare – artă populară și istorie veche, valorificând piesele arheologice, ceramica, numismatica, statuetele, monumentele funerare, piesele de arhitectură, piese epigrafice, tezaurele bizantine de la Sucidava-Celei.

Adresa: Str. Cuza Vodă, nr. 65, Corabia, telefon: 0249 / 561.364



Cetatea Sucidava

Cetatea Sucidava reprezintă una din cele mai mari așezări romano-bizantine de la nordul Dunării, fiind un important centru economic și militar al tribului geto-dacic, sucii. Astăzi este secție a Muzeului Orasenesc Corabia, având în incinta fântâna secretă și prima biserică creștină cunoscută la nordul Dunării, ale cărei fundații se pot încă vedea.




Cod-proiect 3-21-00

CPN nr.

Suma solicitatălei/euro.

Adresa: Corabia, cartier Celei, tel. 0249.561.364



Biserica Sfânta Treime, Corabia

Biserica-catedrala din centrul orasului Corabia a fost construită din subscripție publică, între anii 1895-1907, fiind declarată în prezent monument istoric. Biserica are șase turlă, toate octogonale, prezintă pictura în stil renascentist și tâmplarie din stejar, artistic sculptată.

Adresa: Str. Cuza Vodă, nr. 58, Corabia, telefon: 0249 561238



Cetatea medievală - Turnu Magurele

Cetatea medievală de la Tr-Măgurele este amplasată la aprox. 4 km sud-vest de oras, fiind construită la sfârșitul sec. al XIV-lea, în vremea lui Mircea cel Batrân. Ea a făcut parte din sistemul defensiv ridicat de domnitor pe linia Dunării în timpul luptelor antiotomane.



Ansamblul bisericii "Sf. Vineri", Turnu-Măgurele

Ansamblul cuprinde biserica, casa parohială și turnul clopotniță, ridicate în a doua jumătate a secolului al XIX-lea, fiind declarat monument istoric.

Adresa: str. Sf. Vineri, nr. 4-6, Turnu-Măgurele

Biserica "Sf. Haralambie"

Biserica a fost ridicată după planul arhitectului francez Andre Lecomte du Nouy între anii 1901-1905, cu un aspect monumental, fiind o copie a Catedralei Episcopale de la Curtea de Argeș. Biserica a fost declarată monument istoric.

Adresa: Turnu Măgurele, bd. Republicii, nr 6



Casa Angelescu

Casa Angelescu, declarată monument istoric, impresionează prin grandoare și numeroasele elemente arhitecturale ce domină piața centrală a orașului Tr-Măgurele.

Adresa: Turnu Magurele, bd. Republicii, nr. 4 Cod proiect 15.1.1.006

CPN nr.

Suma solicitatălei/euro.

Tribunalul, azi Judecătoria

Dat fiind statutul de reședință de județ a orașului într-o perioadă de mari realizări arhitecturale, construcția ridicată în anul 1914 are un aspect monumental, fiind opera arhitectului Dimitrie Maimarolu. Frontonul și coloanele pun în valoare scopul și importanța edificiului, caracteristici păstrate până în prezent. Este declarată monument istoric.

Adresa: Turnu Magurele, Adresa: str. 1 Decembrie, nr. 6

Infrastructura turistică

Structuri de primire turistică

	19	4	1	2	7	55
	-	-	-	-	1	-
	1	-	-	-	-	1
	1	-	-	-	1	1
	1	-	-	-	1	5
	1	-	-	-	-	2

Craiova

Nr. Crt.	Nume unitate turistică	Clasificare	Adresă	Contact
----------	------------------------	-------------	--------	---------

1

Ramada Plaza

Calea București 1

www.ramadaplazacraiova.ro
0351.100.201 | 0351.101.500
reservations@ramadaplazacraiova.ro



2

Rexton

Bulevardul Carol I 49

www.hotelrextion.ro
+40 (0) 351 462 451
office@hotelrextion.ro
CPN nr.
Suma solicitatălei/euro.







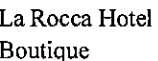




3


Oltenia


Str. Caracal Nr. 176

www.olteniahotel.ro
+40 351 411 411
receptie@olteniahotel.ro

- | | | | | |
|----|--|------|--------------------------------|--|
| 4 | 
Golden House | **** | Strada Brestei, nr. 18 | www.goldenhouse.ro
(+40) 251 406271
Email: receptie@goldenhouse.ro |
| 5 | 
Emma West | **** | Str. Calea Severinului, nr. 3B | www.hotel-emmawest.ro
+40 0251.480.150
receptie@hotel-emmawest.ro |
| 6 | 
Relax | *** | Calea Severinului nr. 48 | www.en.hotel-relax.ro
0351.409.744
office@hotel-relax.ro |
| 7 | 
Plus | *** | Malu Mare, str.Caracal nr.254 | www.plushotel.ro
+40.733.100.200
plushotel@plushotel.ro |
| 8 | 
Emma Est | *** | Str. Calea Bucuresti, Nr. 82A | www.hotel-emma.ro
+40 0251.406.288
receptie@hotel-emma.ro |
| 9 | 
Bavaria | **** | Str. Caracal, Nr. 3 | http://www.hotel-bavaria.ro/
0251/414.449
office@hotel-bavaria.ro |
| 10 | 
La Rocca Hotel Boutique | | Str. Pelendava nr.39A | www.hotellarocca.ro
0351 413 570
office@hotellarocca.ro |
| 11 | 
Parc | *** | Str. Bibescu, nr. 12 | www.hotel-parc-craiova.ro
0251.417.257
office@hotel-parc-craiova.ro
Cod proiect 15.1.1.006
CPN nr.
Suma solicitatălei/euro. |
| 12 | 
Europeca | **** | Str. Pietății, nr. 9-11-13 | www.hoteleuropeca.ro
0751224794
hotel@hoteleuropeca.ro |

- | | | | | |
|----|---|------|----------------------------------|---|
| 13 | Plaza | **** | Str. Aries, nr. 16 | www.hotelplaza.ro
+40 (0) 251 430410
office@hotelplaza.ro |
| |  | | | |
| 14 | Helin Central | *** | Str. Alexandru Ioan Cuza, Nr. 14 | www.helincentral.ro
+40 351 808 708
hotel@helincentral.ro |
| |  | | | |
| 15 | Euphoria | ** | Str. Iancu Jianu, Nr. 6 | www.hoteleuphoria.ro
0728.196.173
office@hoteleuphoria.ro |
| |  | | | |
| 16 | Flormang | *** | Calea Severinului 7B | www.flormang.ro
+40 769 251 832
hotel@flormang.ro |
| |  | | | |
| 17 | Green House | *** | Str. Fratii Buzesti, Nr. 25 | www.green-house.ro
0745 071 498
greenhousecraiova@yahoo.com |
| |  | | | |
| 18 | Casa David-hotel boutique | **** | Str. Stefan Cel Mare 18A | www.casadavid.ro
+4 0755 463 464
receptie@casadavid.ro |
| |  | | | |

1	Hanul Doctorului	**	Strada Viitorului 1	0351.444.420 Cod postal 15.1.1.006 CPN nr. Suma solicitatălei/euro.
				

Pensiuni			
1	Sport	***	Str. Brestei, Nr. 25 www.hotel-sport.ro 0251-412022
			

Pensiuni			
1	Villa Carmelita	***	Str. Împăratul Traian, nr. 41 www.carmelita.ro rezervari@carmelita.ro 0728 033 339
2	La Favorita Guesthouse Boutique	***	Str. Madona Dudu www.lafavorita.ro 0351 408 098
3	Flormang 1	***	Str. Dezrobirii, nr. 134 http://pensiunea1.flormang.ro/ 0769.251.815
4	Bruxelles Guesthouse	****	Str. Zorilor, nr. 8 http://bruxelleshouse.ro/ 0351 469 254 / 0756 02 50 70 rezervari@bruxelleshouse.ro
5	Luisa	***	Str. Caracal, nr. 12 0724 119 388
6	Hanul Andriței	****	Str. Viitorului, nr. 34 www.hanulandritei.ro office@hanulandritei.ro 0351 431 056

Restaurante (pentru a vizita în timpul vacanței)			
Nume restaurant	Clasificare	Adresă	Contact
1	Epoca	European	Str. Alexandru Macedonski, Nr.51 www.epocarestaurant.ro 0725 059 333 office@epocarestaurant.ro
2	Bulevard	Italian	Str. Lipscani, nr. 1 www.bulevardcraiova.ro 0351416062 receptie@bulevardcraiova.ro
3	Big Ben	European	Str. Mircea Voda, Nr. 1 +40 764 527 738
4	Oxygen Bistro	Internațional	Str. 13 Septembrie, nr. 7 www.oxygenbistro.ro 40735230663
5	El Greco	Mediterranean	Calea Bucuresti, Bl M7-M8 www.elgreco.ro 0351 442 442

Bratovoști			
1	Cabana de vânătoare	***	Bratovoști, Dolj
			Cod proiect 15.1.1.006
			CPN nr.
			Suma solicitatălei/euro.

Roșiște

1	Plaza Lake	****	200384 Roșiște – Dolj	Tel. +40 (0) 251 430410 Fax: +40 (0) 251 510395 E-mail: office@plazalake.ro www.plazalake.ro
---	------------	------	-----------------------	---

Bechet

Nr. Crt.	Nume unitate turistică	Clasificare	Adresă	Contact
----------	------------------------	-------------	--------	---------

Bechet

1	Tata Și Fii- Hotel și Restaurant	***	Str. A.I. Cuza, nr. 51	www.tatasifii.ro +40 0754753945 contact@tatasifii.ro
---	----------------------------------	-----	------------------------	--

**Bechet**

1	Casa Verde	**	Calea Dunării, nr. 7	www.cazarebechet.ro 0740 045 442 office@cazarebechet.ro
---	------------	----	----------------------	--

**Corabia**

Cod proiect 15.1.1.006

Nr. Crt.	Nume unitate turistică	Clasificare	Adresă	Contact
----------	------------------------	-------------	--------	---------

CPN nr.
Suma solicitatălei/euro.

Corabia

1	Sucidava	***	Portul Corabia	www.hotelsucidava.fpro.ro 0040 736 393 806 hotel@fpro.ro
---	----------	-----	----------------	--



- 1 Pericle * Str. C.A. Rosetti <https://ro-ro.facebook.com/pensiuneapericle.corabiaolt>

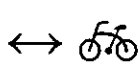
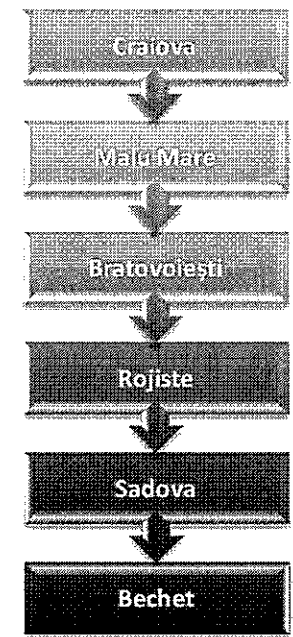
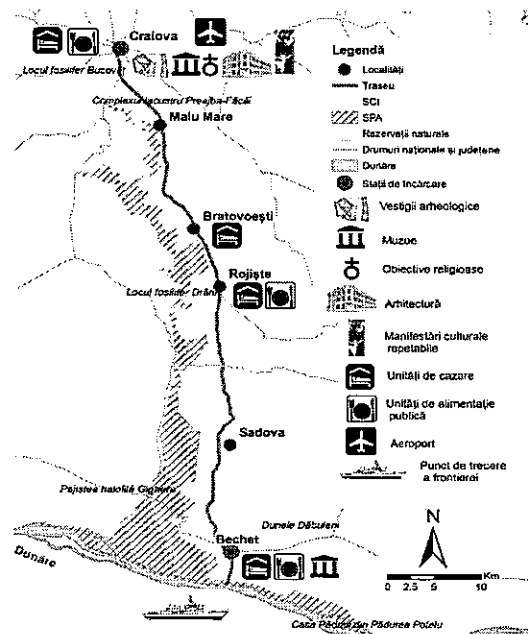


Restaurante			
Nume restaurant	Clasificare	Adresa	Contact
1 Martelli Ristorante	Italian,	Strada Tudor Vladimirescu 54	https://www.facebook.com/martelliristorante/# = 0760 996 677
2 Parc	Românesc	Gară Corabia	https://www.facebook.com/pages/Restaurant-Parc/169363163249223
3 Faleza Dunării	Românesc	<u>Strada Trecerea Dunării, nr 41A</u>	https://www.facebook.com/falezadunariiicorabia/ 0773 360 512
4 Ancora	Românesc	Strada Trecerea Dunării	
5 Pub Insieme	Pizzerie	Str. Popa Sapca, Bl 23, parter	http://pubinsieme.ro/ 0768 756 629 office@pubinsieme.ro

Turnul Măgurele

Hotel Turris	***	Strada Independenței 1	0247 416560
Căp proiect 15.1.1.006			
CPN nr.			
Suma solicitatălei/euro.			
Restaurant Dunărea	Românesc	Str. Chimiei	0744594320
Restaurant Casa Victor	Românesc	Str. Mihai Bravu	0720186856

10. CRAIOVA – BECHET



70 km



3h



249 m




___ DN 63 km
 ___ DJ 0 km
 ___ DC 0 km
 ___ Străzi oraș 7 km



Craiova
Bechet

Graficul morfometric al rutei / Profilul traseului




Indicații orientare

Craiova, Strada Constantin Nicolaescu Ploșor
 Dreapta : Strada Mihail Kogălniceanu

<0.1 km
 0.3 km

Cod proiect 15.1.1.006

CPN nr.
 Suma solicitatălei/euro.

 Stânga : Strada Mihail Kogălniceanu	0.4 km
 Stânga : Calea Unirii	0.4 km
 Dreapta : Calea Unirii	1.3 km
 Stânga : Bulevardul 1 Mai	1.8 km
 Dreapta : DN56 / E79 / Strada Nicolae Romanescu	3 km
 Stânga : DN55	4.5 km
 Bechet Stânga : Strada Drumul Sării	66 km
 Dreapta : Strada Nicolae Titulescu	67 km
 Stânga : Strada Arădan	67 km
 Dreapta : DN55 / Calea Dunării	68 km

Atracții turistice



Atracții

Zone și arii protejate

Complexul lacustru Preajba-Făcăi
Confluența Jiu-Dunăre (Bechet)

Vestigii arheologice

Craiova - Ruinele hanului Hurez

Muzee

Craiova
Muzeul de Artă
Muzeul Olteniei, Craiova
Muzeul *Sf. Nicodim* al Centrului de Restaurare,
Conservare Patrimoniu și Vizualizare al
Arhiepiscopiei Craiovei
Casa memorială *Elena Farago*
Bechet – Muzeul sătesc

Obiective religioase

Craiova
Biserica Catolică *Sf. Anton*
Biserica Protestantă Evanghelică
Catedrala Episcopală *Madona Dudu*, Craiova
Catedrala Mitropolitană, Craiova
Sinagoga Craiova

Arhitectură

Craiova
Centrul vechi al Craiovei
Casa Glogoveanu,
Palatul Banca Coemrțului, Primăria Craiovei
Hoel și Casino Minerva, Craiova
Liceul Carol I
Casele Băniei
Palatul Jean Mihail, Craiova



Revigorare

Restaurante, alte unități de alimentație

Craiova
Rojiște
Bechet

Spații cazare

Craiova
Rojiște
Bratovoești
Bechet

Divertisment

Craiova
Rojiște
Bratovoești
Bechet-port și pescuit

Manifestări culturale repetabile

Craiova
Festivalul internațional de teatru
Shakespeare – aprilie
Craiova Muzicală – august-
septembrie
Elena Teodorini – oct-nov.
Fest. Maria Tănase – octombrie, o dată la 2
ani, ultima ediție 2015

Cod proiect 15.1.1.066

CPN nr.

Suma solicitatălei/euro.

Casa Nicolae Romanescu, Craiova
Parcul Romanescu, Craiova
Ansamblul Arhiepiscopiei Craiovei și Mitropoliei Olteniei

Infrastructura generală de transport

Conexiuni de transport cu infrastructura rețelei TEN-T

- infrastructură feroviară: Gară CFR Craiova (magistrala București-Timișoara, legături spre Transilvania)
- infrastructură rutieră: traseul se suprapune DN 55
- infrastructură fluvială: port Bechet – ferryboat Bechet-Oreahovo

Descriere traseu

Traseul pornește din dreptul Grădinii Botanice din Craiova (99 m altitudine, 0,7% pantă) și se îndreaptă spre ieșirea sudică din oraș, mergând paralel cursului râului Jiu. Traseul își menține coborârea lentă până la Făcăi (km 5,6, 74 m altitudine, 0,2% pantă), când începe o porțiune de cățărare până la Malu Mare.

De la ieșirea din Malul Mare (km 13,3, 92 m altitudine, -0,9%) urmează o nouă porțiune de coborâre lentă, până la ieșirea din Bratovoiești (km 26,3, 59 m altitudine, 0,5% pantă). Din acest punct, traseul are o nouă porțiune de cățărare constantă, până la Rojiște (km 34,2, 78 m altitudine, -3% pantă), de la ieșirea din localitate începând o nouă porțiune de coborâre, cu mici diferențe de nivel, până la Toceni (km 45,4, 46 m altitudine, 2,4% pantă). Toate aceste porțiuni de cățărare-coborâre se datorează trecerii traseului de pe o terasă pe alta a Jiului.

De la ieșirea din Toceni, începe o porțiune de cățărare intensă, până la Căciulătești (km 48,7, 91 m altitudine, 0,3%), din acest punct începând o porțiune de coborâre accentuată până la Sadova (km 53,2, 59 m altitudine, 0,6% pantă). Între Sadova și Piscu Sadovei (km 56,6) traseul se menține relativ plat, fără diferențe mari de nivel, de aici începând o nouă coborâre, până la ieșirea din Lișteava (km 61,3, 38 m altitudine, -0,8% pantă).

De la Lișteava traseul se menține relativ plat, fără diferențe mari de nivel, până la Bechet, punctul final al traseului fiind Portul Bechet (km 69,4, 26 m altitudine, 0,3% pantă).

Atracții turistice

Muzeul de Artă Craiova

Muzeul este găzduit de un palat în stil baroc tarziu – Palatul Jean Mihail, monument de arhitectură construit în anii 1900-1907, după planurile unui arhitect francez, fiind donat statului în anul 1936. Muzeul prezintă colecții de pictură universală și românească, cu lucrări valoroase ale lui Theodor Aman, Ștefan Luchian, Nicolae Tonitza, precum și 7 sculpturi ale lui Constantin Brâncuși.

Program: Marți-Duminică: 10.00 – 17.00

Contact: Craiova, Calea Unirii, nr. 15, tel. 0251.412.342,
muzeuartacv@yahoo.com, <http://www.muzeuldeartacraiova.ro/>



Cod proiect 15.1.1.006

CPN nr.

Suma solicitatălei/euro.



Muzeul Olteniei

Muzeul, înființat inițial (1915) ca muzeu de etnografie și antichități, deține mai multe secții găzduite în clădiri diferite: Științe ale Naturii (Planetariu), Istorie-Arheologie, Etnografie (piese de ceramică de Oboga, costume populare, scoarte, icoane pe lemn).

Program: Marți-Duminică: 10.00 – 17.00

Contact: Craiova, Str. Popa Șapcă, nr. 8, tel. 0251.417.756, office@muzeulolteniei.ro
www.muzeulolteniei.ro

Muzeul Sf. Nicodim al Centrului de Restaurare, Conservare Patrimoniu și Vizualizare al Episcopiei Craiovei

Este unul din cele mai recente muzee din oraș, fiind înființat în 2012, prezentând în cele 3 săli de expunere bunuri de patrimoniu (icoane pictate prin diferite tehnici, elemente decorative sculptate din iconostase de lemn).

Contact: Craiova, Str. Brestei, nr. 24, tel. 0735.308.225



Casa memorială Elena Farago



Expune obiecte ce au aparținut scriitoarei.

Adresa: Craiova, str. M. Kogălniceanu, nr. 11, în curtea Bibliotecii *Alexandru și Aristia Aman*, tel: 0251.532.267

<http://memorielocala.aman.ro/files/farago.html>

Program: luni-vineri: 8.00-19.00

Catedrala Mitropolitană Sf. Mare Mucenic Dimitrie


Este una din cele mai vechi biserici din Dolj, fiind atestată la mijlocul sec. al XV-lea, refăcută în sec. XVII de Matei Basarab, și reconstituită în anul 1889, în stil bizantin, ocupând un loc important în sistemul de fortificații ale orașului în perioada medievală. Este o replică a bisericilor în plan de "cruce greacă înscrisă", fiind una din cele cinci astfel de biserici din țară. Biserica găzduiește moaștele Sf. Serghei și Vlad, Sf. Mucenițe Tatiana și a Sf. Ierarh Nifon. Clopotnița a fost construită din cărămida provenită de la vechiul castru Pelendava.

Adresa: Craiova, Str. Matei Basarab, nr. 14

Cod proiect 15.1.1.006

CPN nr.


Suma solicitatălei/euro.



Paraclisul Mitropolitan Maica Precista - Dudu

Denumită de Craioveni Biserica *Madona Dudu*, după icoana Maicii Domnului găsită într-un dud situat pe amplasamentul actualei biserici, este cel mai mare lăcaș de cult din Craiova, ridicată în 1756, fiind reconsolidată și refăcută de mai multe ori de-a lungul timpului. În afara slujbelor religioase, găzduiește și concerte de colinde organizate în preajma sărbătorilor de iarnă și pascale.

Adresa: Craiova, Str. Madona Dudu





Biserica Catolică a Tuturor Sfinților, Craiova

Prima clădire ecleziastică catolică a fost construită pe același amplasament spre sfârșitul sec. al XVII-lea, însă a fost avariata în secolele următoare. Actuala biserică datează de la începutul sec. al XIX, fiind legată de prezența italienilor în oraș și împrejurimi. Mai este cunoscută sub numele de biserică Sf. Anton.

Adresa: Craiova, Str. Ion Maiorescu, nr. 2

Biserica Protestantă-Evanghelică

Biserica evanghelică din Craiova este cel mai vechi lăcaș al cultului protestant în Oltenia, fiind construită spre finele sec. al XIX-lea în stil neo-rascentist, pentru comunitatea protestantă formată la vremea respectivă predominant din germani și austrieci.

Adresa: Craiova, Calea Unirii, nr. 13



Muzeul sătesc Bechet

Muzeul, ce poate fi vizitat la cerere, expune obiecte etnografice, de istorie și artă plastică în șapte săli de expoziție.

Adresa: Bechet, Str. A.I. Cuza, 207060.

Atelierul Arta la sat

În Bechet, a fost înființat un atelier în care se păstrează tradiția țesutului manual al scoarțelor și covoarelor oltenesti. Atelierul poate fi vizitat la cerere (este necesară o programare) pentru a vedea femeile țesând scoarțe și chilimuri. Se pot achiziționa covoare, carpete și obiecte de artizanat.

Adresa: Bechet, tel. 0745.319902, office@artalasat.ro, <http://www.artalasat.ro/>

Infrastructura turistică

Craiova	19	4	1	2	7	55
Bratovoiești				1		
Bechet	1				1	1



Cod proiect 45.1.1.006

Nr.	Nume unitate turistică	Clasificare	Adresă	Contact	CPN nr.
Crt.					Suma solicitatălei/euro.



1	Ramada Plaza 	*****	Calea Bucuresti 1	www.ramadaplazacraiova.ro 0351.100.201 0351.101.500 reservations@ramadaplazacraiova.ro
2	Rexton 	****	Bulevardul Carol I 49	www.hotelrexton.ro +40 (0) 351 462 451 office@hotelrexton.ro
3	Oltenia 	****	Str. Caracal Nr. 176	www.olteniahotel.ro +40 351 411 411 receptie@olteniahotel.ro
4	Golden House 	****	Strada Brestei, nr. 18	www.goldenhouse.ro (+40) 251 406271 Email: receptie@goldenhouse.ro
5	Emma West 	****	Str. Calea Severinului, nr. 3B	www.hotel-emmawest.ro +40 0251.480.150 receptie@hotel-emmawest.ro
6	Relax 	***	Calea Severinului nr. 48	www.en.hotel-relax.ro 0351.409.744 office@hotel-relax.ro
7	Plus 	***	Malu Mare, str.Caracal nr.254	www.plushotel.ro +40.733.100.200 plushotel@plushotel.ro
8	Emma Est 	***	Str. Calea Bucuresti, Nr. 82A	www.hotel-emma.ro +40 0251.406.288 receptie@hotel-emma.ro
9	Bavaria 	****	Str. Caracal, Nr. 3	http://www.hotel-bavaria.ro/ 0251/414.449 office@hotel-bavaria.ro Cod proiect 15.1.1.006 CPN nr.
10	La Rocca Hotel		Str. Pelendava nr.39A	Suma solicitatălei/euro. www.hotellarocca.ro 0351 413 570

Boutique

office@hotellarocca.ro

11 Parc

Str. Bibescu, nr. 12

www.hotel-parc-craiova.ro

0251.417.257

office@hotel-parc-craiova.ro



12 Europeca

Str. Pietății, nr. 9-11-13

www.hoteleuropeca.ro

0751224794

hotel@hoteleuropeca.ro

13 Plaza

Str. Aries, nr. 16

www.hotelplaza.ro

+40 (0) 251 430410

office@hotelplaza.ro



14 Helin Central

Str. Alexandru Ioan Cuza,
Nr. 14

www.helincentral.ro

+40 351 808 708

hotel@helincentral.ro



15 Euphoria

**

Str. Iancu Jianu, Nr. 6

www.hoteleuphoria.ro

0728.196.173

office@hoteleuphoria.ro



16 Flormang

Calea Severinului 7B

www.flormang.ro

+40 769 251 832

hotel@flormang.ro



17 Green House

Str. Fratii Buzesti, Nr. 25

www.green-house.ro

0745 071 498

greenhousecraiova@yahoo.com



18 Casa David-hotel
boutique

Str. Stefan Cel Mare 18A

www.casadavid.ro

+4 0755 463 464

receptie@casadavid.ro



Cod proiect 15.1.1.006

CPN nr.

Suma solicitatălei/euro.

1	Hanul Doctorului	**	Strada Viitorului 1	0351 444 422
---	------------------	----	---------------------	--------------



1	Sport	***	Str. Brestei, Nr. 25	www.hotel-sport.ro 0251-412022
---	-------	-----	----------------------	-----------------------------------



1	Villa Carmelita	***	Str. Împăratul Traian, nr. 41	www.carmelita.ro rezervari@carmelita.ro 0728 033 339
2	La Favorita Guesthouse Boutique	***	Str. Madona Dudu	www.lafavorita.ro 0351 408 098
3	Flormang 1	***	Str. Dezrobirii, nr. 134	http://pensiunea1.flormang.ro/ 0769.251.815
4	Bruxelles Guesthouse	****	Str. Zorilor, nr. 8	http://bruxelleshouse.ro/ 0351 469 254 / 0756 02 50 70 rezervari@bruxelleshouse.ro
5	Luisa	***	Str. Caracal, nr. 12	0724 119 388
6	Hanul Andriței	****	Str. Viitorului, nr. 34	www.hanulandritei.ro office@hanulandritei.ro 0351 431 056

Nume restaurant	Clasificare	Adresă	Contact
1 Epoca	European	Str. Alexandru Macedonski, Nr.51	www.epocarestaurant.ro 0725 059 333 office@epocarestaurant.ro
2 Bulevard	Italian	Str. Lipscani, nr. 1	www.bulevardcraiova.ro 0351416062 receptie@bulevardcraiova.ro
3 Big Ben	European	Str. Mircea Voda, Nr. 1	+40 764 529 738

God project 15.1.1.006
CPN 738

Suma solicitatălei/euro.

4	Oxygen Bistro	Internațional	Str. 13 Septembrie, nr. 7	www.oxygenbistro.ro 40735230663
5	El Greco	Mediterranean	Calea Bucuresti, Bl M7-M8	www.elgreco.ro 0351 442 442

Bratovoești

1	Cabana de vânătoare	***	Bratovoești, Dolj
---	---------------------	-----	-------------------

Rojște

1	Plaza Lake	****	200384 Rojiștea – Dolj	Tel. +40 (0) 251 430410 Fax: +40 (0) 251 510395 E-mail: office@plazalake.ro www.plazalake.ro
---	------------	------	------------------------	---

Bechet

Nr. Crt.	Nume unitate turistică	Clasificare	Adresă	Contact
-------------	------------------------	-------------	--------	---------

Hoteluri

1	Tata Și Fii- Hotel și Restaurant	***	Str. A.I. Cuza, nr. 51	www.tatasifii.ro +40 0754753945 contact@tatasifii.ro
---	----------------------------------	-----	------------------------	--



Cazare

1	Casa Verde	**	Calea Dunării, nr. 7	www.cazarebechet.ro 0740 045 442 office@cazarebechet.ro
---	------------	----	----------------------	--

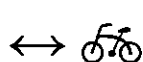

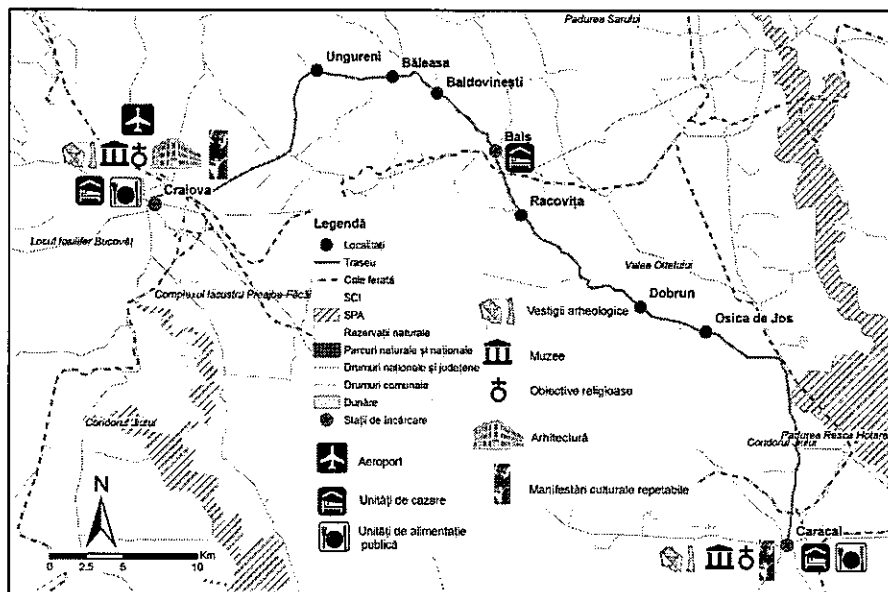


Cod proiect 15.1.1.006

CPN nr.

Suma solicitatălei/euro.

11. CRAIOVA- CARACAL



75 km



3 h



452 m




DN 16 km
DJ 41 km
DC 2 km
Străzi oraș 6 km



Craiova
Caracal

Graficul morfometric al rutei



Orientare



Craiova – Bv. Carol I

1,1 km



Str. Frații Golești

600 m

Cod proiect 15.1.1.006

CPN nr.

Suma solicitatălei/euro.

↑	Str. Bariera Valcii	100 m
↗	Dreapta Str. Toamnei	800 m
↑	Str. Teilor	1400 m
↑	Înainte pe DJ 643F	6,7 km
↖	Ghercești – stanga DJ 641	400 m
↗	Ghercești – dreapta DJ 643F	12,6 km
↑	Ungureni – DC 4	2,2 km
↗	Dâmburile – dreapta DJ 643A	10 km
↑	Balș - DN 65	1 km
↖	Stânga DJ 154A	9,3 km
↗	Racovița – dreapta DJ 643	27,5 km
↗	Fălcoiu – dreapta DN 64	15 km
↑	Caracal – str. Carpați	1100 m
↗	Dreapta str. N. Titulescu	100 m
↖	Stânga Str. M. Eminescu	400 m
↑	Înainte pe Str. Victoriei	100 m

Puncte de interes



Atracții

Zone și arii protejate

SCI Pădurea Reșca-Hotărani (Dobrosloveni-Reșca)
SCI Valea Oltețului (Osica de Jos)

Vestigii arheologice

Caracal
Ruinele curții lui Mihai Viteazu
Ansamblul urban protejat



Revigorare

Restaurante, alte unități de alimentație

Craiova
Balș
Caracal

Spații cazare

Craiova
Balș
Caracal

Cod proiect 15.1.1.006

CPN nr.

Suma solicitatălei/euro.

Baldovinești – ruinele mănăstirii lui Baldovin

Muzee

Craiova

Muzeul de Artă

Muzeul Olteniei, Craiova

Muzeul *Sf. Nicodim* al Centrului de

Restaurare, Conservare Patrimoniu și

Vizualizare al Arhiepiscopiei Craiovei

Casa memorială *Elena Farago*

Caracal

Muzeul Romaniștilor

Casa Memorială Iancu Jianu

Obiective religioase

Craiova

Biserica Catolică *Sf. Anton*

Biserica Protestantă Evanghelică

Catedrala Episcopală *Madona Dudu*,

Craiova

Catedrala Mitropolitană, Craiova

Sinagoga Craiova

Balș – Mănăstirea Măinești

Caracal-Biserica Adormirea Maicii Domnului

Divertisment

Craiova

Caracal

Manifestări culturale repetabile

Craiova

Festivalul internațional de teatru Shakespeare
– aprilie

Craiova Muzicală – august-septembrie

Elena Teodorini – oct-nov.

Fest. Maria Tănase – octombrie, o dată la 2
ani, ultima ediție 2015

Balș

Pomul Vieții– târgul meșterilor populari

Caracal – Festivalul național de Muzică Ușoară
Radu Șerban (septembrie)

Arhitectură

Craiova

Centrul vechi al Craiovei

Casa Glogoveanu,

Palatul Banca Comerțului, Primăria Craiovei

Hoel și Casino Minerva, Craiova

Liceul Carol I

Casele Băniei

Palatul Jean Mihail

Casa Nicolae Romanescu

Infrastructura generală de transport

Conexiuni de transport cu infrastructura rețelei TEN-T

- infrastructură feroviară: Gară CFR la Craiova (magistrala București-Timișoara, legături spre Transilvania), Caracal (magistrala București-Timișoara)
- infrastructură rutieră: traseul intersectează DN 65 (Balș) și DN 6, DN 64, DN 54 (Caracal)

Descriere traseu

Traseul începe din zona Universității din Craiova (106 m altitudine și -1,1% pantă) și continuă spre ieșirea nord-estică a orașului spre Ghercești. La ieșirea din oraș, la traversarea Centurii de Nord a Craiovei, există o porțiune de cățărare accentuată, de aproximativ 1 km, al cărei punct de maxim efort este întâlnit la km 4,3, unde panta are 10,6% (150 m altitudine).

Punct de belvedere – la finalul acestei porțiuni de cățărare se poate admira panorama orașului Craiova; atracții turistice Craiova

După această porțiune traseul este relativ plat până în localitatea Ghercești (km 8,8; 192 m altitudine; 0% pantă). Porțiunea de traseu ce străbate Ghercești este una de coborâre, datorată văii râului Teslui. Podul ce traversează Teslului este situat la altitudinea de 163 m (km 10,1; pantă 0,1%).

După trecerea peste Teslui, traseul are o porțiune de cățărare accentuată până în apropiere de localitate Ungureni, altitudinea maximă a traseului, de 211 m, înregistrându-se la km 14,8 (pantă -0,5%).

Cod proiect 15.1.1.006

CPN nr.

Suma solicitatălei/euro.

134

De la intrarea în localitatea Ungureni (km 15,4, 200 m altitudine, pantă -4,3%), traseul urmează o pantă lentă descendentă și continuă de-a lungul văilor ce străbat localitățile Băleasa și Baldovinești, până la Balș (km 32,1; 127 m altitudine; -0,6% pantă). În acest loc are traversarea râului Olteț, traseul continuând pe versantul stâng al râului, pe direcția de curgere a acestuia.

Punct de belvedere – atracții turistice Balș

Porțiunea de coborâre este întreruptă de trecerea traseului înapoi pe versantul drept al Oltețului și urcarea către localitatea Racovița (la km 37,6). După această urcare, traseul își continuă coborârea lentă până înainte de localitatea Dobrun (între km 44,8-48,8), când traversarea unor văi determină apariția unor porțiuni de cățărare și coborâre succesive mai intense. De aici, până în dreptul localității Fălcoiu (km 62; 89 m altitudine; pantă -0,6%), traseul urmează cursul Oltețului, menținând panta lentă descendentă.

Între Fălcoiu și Caracal traseul este relativ plat, la km 63,4 (86 m altitudine; pantă 0,2%), apărând o porțiune de cățărare de aproximativ 20 m în altitudine, ce marchează din nou prezența văii râului Teslui, vale pe care o traseul o traversează pe direcția nord-sud, trecerea râului având loc în sudul localității Dobrosloveni (km 68,7; 80 m altitudine).

De aici până la Caracal, porțiunea se păstrează relativ plată, punctul final al traseului fiind Piața Victoriei (km 75,4; 101 m altitudine; -0,9% pantă).

Punct de belvedere – atracții turistice Caracal.

Atracții turistice


Muzeul de Artă Craiova

Muzeul este găzduit de un palat în stil baroc tarziu – Palatul Jean Mihail, monument de arhitectură construit în anii 1900-1907, după planurile unui arhitect francez, fiind donat statului în anul 1936. Muzeul prezintă colecții de pictură universală și românească, cu lucrări valoroase ale lui Theodor Aman, Ștefan Luchian, Nicolae Tonitza, precum și 7 sculpturi ale lui Constantin Brâncuși.

Program: Marți-Duminică: 10.00 – 17.00

Contact: Craiova, Calea Unirii, nr. 15, tel. 0251.412.342, muzeuartacv@yahoo.com

<http://www.muzeuldeartacraiova.ro/>



Muzeul Olteniei

Muzeul, înființat inițial (1915) ca muzeu de etnografie și antichități, deține mai multe secții găzduite în clădiri diferite: Științe ale Naturii (Planetariu), Istorie-Arheologie, Etnografie (piese de ceramică de Oboga, costume populare, scoarte, icoane pe lemn).

Program: Marți-Duminică: 10.00 – 17.00

Contact: Craiova, Str. Popa Șapcă, nr. 8, tel. 0251.417.756, office@muzeulolteniei.ro
www.muzeulolteniei.ro

Muzeul Sf. Nicodim al Centrului de Restaurare, Conservare Patrimoniu și Vizualizare al Episcopiei Craiovei

Este unul din cele mai recente muzee din oraș, fiind înființat în 2012, prezentând în cele 3 săli de expunere bunuri de patrimoniu (icoane pictate prin diferite tehnici, elemente decorative sculptate din iconostase de lemn).

Contact: Craiova, Str. Brestei, nr. 24, tel. 0735.308.225



Cod proiect

CPN nr.

Suma solicitatălei/euro. 135

Casa memorială Elena Farago



Expune obiecte ce au aparținut scriitoarei.

Adresa: Craiova, str. M. Kogălniceanu, nr. 11, în curtea Bibliotecii *Alexandru și Aristia Aman*, tel: 0251.532.267

<http://memorielocala.aman.ro/files/farago.html>


Program: luni-vineri: 8.00-19.00

Catedrala Mitropolitană Sf. Mare Mucenic Dimitrie

Este una din cele mai vechi biserici din Dolj, fiind atestată la mijlocul sec. al XV-lea, refăcută în sec. XVII de Matei Basarab, și reconstituită în anul 1889, în stil bizantin, ocupand un loc important în sistemul de fortificații ale orașului în perioada medievală. Este o replică a bisericilor în plan de "cruce greacă înscrisă", fiind una din cele cinci astfel de biserici din țară. Biserica găzduiește moaștele Sf. Serghei și Vlad, Sf. Mucenițe Tatiana și a Sf. Ierarh Nifon.

Clopotnița a fost construită din cărămida provenită de la vechiul castru Pelendava.


Adresa: Craiova, Str. Matei Basarab, nr. 14



Paraclisul Mitropolitan Maica Precista - Dudu

Denumită de Craioveni Biserica *Madona Dudu*, după icoana Maicii Domnului găsită într-un dud situat pe amplasamentul actualei biserici, este cel mai mare lăcaș de cult din Craiova, ridicată în 1756, fiind re consolidată și refăcută de mai multe ori de-a lungul timpului. În afara slujbelor religioase, găzduiește și concerte de colinde organizate în preajma sărbătorilor de iarnă și pascale.

Adresa: Craiova, Str. Madona Dudu



Biserica Catolică a Tuturor Sfinților, Craiova

Prima clădire eclezastică catolică a fost construită pe același amplasament spre sfârșitul sec. al XVII-lea, însă a fost avariata în secolele următoare. Actuala biserică datează de la începutul sec. al XIX, fiind legată de prezența italienilor în oraș și împrejurimi. Mai este cunoscută sub numele de biserică Sf. Anton.

Adresa: Craiova, Str. Ion Maiorescu, nr. 2

Cod proiect 15.1.1.006

CPN nr.

Suma solicitatălei/euro.

Biserica Protestantă-Evanghelică

Biserica evanghelică din Craiova este cel mai vechi lăcaș al cultului protestant în Oltenia, fiind construită spre finele sec. al XIX-lea în stil neo-rascentist, pentru comunitatea protestantă formată la vremea respectivă predominant din germani și austrieci.

Adresa: Craiova, Calea Unirii, nr. 13



Mănăstirea Măinești, Balș

Pe valea râului Oltet, la o depărtare de 2-3 km de orasul Balș, în catunul Mainesti, se află „ biserica schitului unde fosti haiduci de-ai lui Iancu Jianu, s-au retras aici si s-au calugarit dupa ce capitanul lor s-a lasat de haiducie la 1818”. Biserica veche a Manastirii Mainesti este monument istoric, înscris în Lista Monumentelor Istorice pe anul 2010.

Adresa: Balș. Str. Sat Măinești, Telefon: 0249-450.089



Muzeul Romanațiului, Caracal

Expoziția permanentă este organizată în opt săli, colecțiile arheologice cuprind diverse unelte, figurine antropomorfe, ceramică, monede din epoca romană, În colecțiile dedicate istoriei moderne se pot vedea documente referitoare la revoluția de la 1848, arme, medalii și piese de uniformă, fotografii. Muzeul se află într-o clădire monument de arhitectură din a doua jumătate a sec. XIX.

Adresa: Caracal, STR. Iancu Jianu, nr. 26, tel. 0249.511.344

Program: 8:00 - 16:00; sâmbătă, duminică: 9:00 - 13:00; vineri: închis



Casa Memoriala Iancu Jianu, Caracal

Expozitia permanentă organizată în patru săli, prezintă documente de familie, obiecte, cărți cu însemnarile lui Iancu Jianu și arme ce au aparținut haiducului.

Adresa: Str. Iancu Jianu, nr. 15, Caracal, jud. Olt
Telefon: 0249 511 344



Situl arheologic medieval de la Caracal

Situl medieval cuprinde biserica construită în Sec. al XVI-lea și curtea domnească aferentă. Ambele sunt înscrise pe Lista Monumentelor Istorice.

Cod proiect 15.7.1.000

CPN nr.

Suma solicitatălei/euro.

Adresa: Caracal, str. Mihai Viteazu, nr. 3

SCI Pădurea Reșca-Hotărani (Dobrosloveni-Reșca) este așezată în lunca Oltului, pe terasa Câmpiei Caracalului, în vecinătatea satelor Reșca (comuna Dobrosloveni), Chilii (comuna Fărcășele) și Hotărani (comuna Fărcășele), la altitudinea cuprinsă între 72 m și 107 m. Terenul este bordat în partea de sud-est de apa râului Teslui de Romanați. Pădurea se află situată în lunca Oltului și păstrează caracterul mlăștinos, chiar dacă râul a fost amenajat în sistem hidroenergetic.

SCI Valea Oltețului (Osica de Jos) include sectorul inferior al Oltețului, zona nefiind afectată antropic, aval de Osica de Jos, în lacul de acumulare Drăgănești între localitățile Fălcoiu și Cioroiu. Lunca inferioară păstrează aspectul natural al râului, cu maluri neconsolidate de beton, abrupte, spălate de curenți, mărginite din loc în loc de zăvoaie de plop, sălcii sau pâlcuri de arini.

Infrastructura turistică

Structuri de primire turistică

	19	4	1	2	1	-	7	35
	-	1	-	-	-	1	1	1
	2	-	-	-	-	-	1	5

Craiova

Nr. Crt.	Nume unitate turistică	Clasificare	Adresă	Contact
----------	------------------------	-------------	--------	---------

1	Ramada Plaza	*****	Calea Bucuresti 1	www.ramadaplazacraiova.ro 0351.100.201 0351.101.500 reservations@ramadaplazacraiova.ro
---	--------------	-------	-------------------	---



2	Rexton	****	Bulevardul Carol I 49	www.hotelrextion.ro +40 (0) 351 462 451 office@hotelrextion.ro
---	--------	------	-----------------------	---



3	Oltenia	****	Str. Caracal Nr. 176	www.olteniahotel.ro +40 351 411 411 receptie@olteniahotel.ro
---	---------	------	----------------------	---

God proiect 15.1.1.006

CPN nr.

Suma solicitatălei/euro.

- | | | | | |
|----|---|------|--------------------------------|--|
| 4 | Golden House | **** | Strada Brestei, nr. 18 | www.goldenhouse.ro
(+40) 251 406271
Email:
receptie@goldenhouse.ro |
| |  | | | |
| |  | | | |
| 5 | Emma West | **** | Str. Calea Severinului, nr. 3B | www.hotel-emmawest.ro
+40 0251.480.150
receptie@hotel-emmawest.ro |
| |  | | | |
| 6 | Relax | *** | Calea Severinului nr. 48 | www.en.hotel-relax.ro
0351.409.744
office@hotel-relax.ro |
| |  | | | |
| 7 | Plus | *** | Malu Mare, str.Caracal nr.254 | www.plushotel.ro
+40.733.100.200
plushotel@plushotel.ro |
| |  | | | |
| 8 | Emma Est | *** | Str. Calea Bucuresti, Nr. 82A | www.hotel-emma.ro
+40 0251.406.288
receptie@hotel-emma.ro |
| |  | | | |
| 9 | Bavaria | **** | Str. Caracal, Nr. 3 | http://www.hotel-bavaria.ro/
0251/414.449
office@hotel-bavaria.ro |
| |  | | | |
| 10 | La Rocca Hotel Boutique | | Str. Pelendava nr.39A | www.hotellarocca.ro
0351 413 570
office@hotellarocca.ro |
| | | | | |
| 11 | Parc | *** | Str. Bibescu, nr. 12 | www.hotel-parc-craiova.ro
0251.417.257
office@hotel-parc-craiova.ro |

Cod proiect 15.1.1.006

CPN nr.

Suma solicitatălei/euro. 139



12 Europeca **** Str. Pietății, nr. 9-11-13 www.hoteleuropeca.ro

13 Plaza **** Str. Aries, nr. 16
hotel@hoteleuropeca.ro
www.hotelp Plaza.ro
+40 (0) 251 430410
office@hotelp Plaza.ro



14 Helin Central *** Str. Alexandru Ioan Cuza, Nr. 14
www.helincentral.ro
+40 351 808 708
hotel@helincentral.ro



15 Euphoria ** Str. Iancu Jianu, Nr. 6
www.hoteleuphoria.ro
0728.196.173
office@hoteleuphoria.ro



16 Flormang *** Calea Severinului 7B
www.flormang.ro
+40 769 251 832
hotel@flormang.ro



17 Green House *** Str. Fratii Buzesti, Nr. 25
www.green-house.ro
0745 071 498
greenhousecraiova@yahoo.com



18 Casa David-hotel boutique **** Str. Stefan Cel Mare 18A
www.casadavid.ro
+4 0755 463 464
receptie@casadavid.ro



1 Hanul Doctorului ** Strada Viitorului 1 0351 444 422

Cod proiect 15.1.1.006

CPN nr.

Suma solicitatălei/euro.



- | | | | | |
|---|-------|-----|----------------------|-----------------------------------|
| 1 | Sport | *** | Str. Brestei, Nr. 25 | www.hotel-sport.ro
0251-412022 |
|---|-------|-----|----------------------|-----------------------------------|



- | | | | | |
|---|------------------------------------|------|-------------------------------|---|
| 1 | Villa Carmelita | *** | Str. Împăratul Traian, nr. 41 | www.carmelita.ro
rezervari@carmelita.ro
0728 033 339 |
| 2 | La Favorita
Guesthouse Boutique | *** | Str. Madona Dudu | www.lafavorita.ro
0351 408 098 |
| 3 | Flormang 1 | *** | Str. Dezrobirii, nr. 134 | http://pensiunea1.flormang.ro/
0769.251.815 |
| 4 | Bruxelles Guesthouse | **** | Str. Zorilor, nr. 8 | http://bruxelleshouse.ro/
0351 469 254 / 0756 02 50 70
rezervari@bruxelleshouse.ro |
| 5 | Luisa | *** | Str. Caracal, nr. 12 | 0724 119 388 |
| 6 | Hanul Andriței | **** | Str. Viitorului, nr. 34 | www.hanulandritei.ro
office@hanulandritei.ro
0351 431 056 |

RESTAURANTE PROMISED FOR THE PROJECT				
Nume restaurant	Clasificare	Adresa	Contact	
1 Epoca	European	Str. Alexandru Macedonski, Nr.51	www.epocarestaurant.ro 0725 059 333 office@epocarestaurant.ro	
2 Bulevard	Italian	Str. Lipscani, nr. 1	www.bulevardcraiova.ro 0351416062 receptie@bulevardcraiova.ro +40 764 527 738	
3 Big Ben	European	Str. Mircea Voda, Nr. 1		
4 Oxygen Bistro	Internațional	Str. 13 Septembrie, nr. 7	www.oxygenbistro.ro 40735230663	
5 El Greco	Mediterranean	Calea Bucuresti, Bl M7-M8	www.elgreco.ro 0351 442 442	

Cod proiect 15.1.1.006

CPN nr.

Suma solicitatălei/euro.

Nr. Crt.	Nume unitate turistică	Clasificare	Adresă	Contact
1	Hostel Prodchim	**	Str. Depozitelor, nr. 5	0249451030
2.	Pensiunea Rustic	**	Str. N. Titulescu, nr. 301	0741.558.785

Nr. Crt.	Nume unitate turistică	Clasificare	Adresă	Contact
----------	------------------------	-------------	--------	---------

- | | | | | |
|---|-----------|-----|--------------------------|---|
| 1 | Edinburgh | *** | Strada Cuza Voda, Nr. 4A | http://hotel-edinburgh.ro/
0767.776.777
rezervari@hotel-edinburgh.ro |
|---|-----------|-----|--------------------------|---|



- | | | | | |
|---|--------|-----|-------------------------|---|
| 2 | Romula | *** | Piața Victoriei, nr. 14 | http://hotel-romula.ro/
0766583893
hotelromulacaracal@yahoo.com |
|---|--------|-----|-------------------------|---|

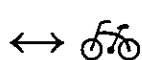
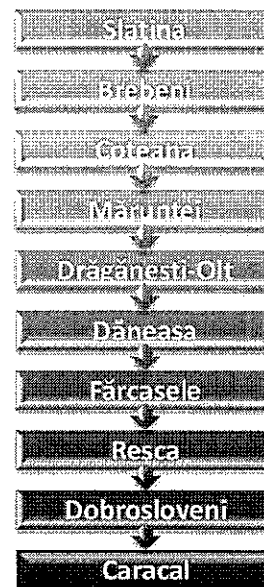
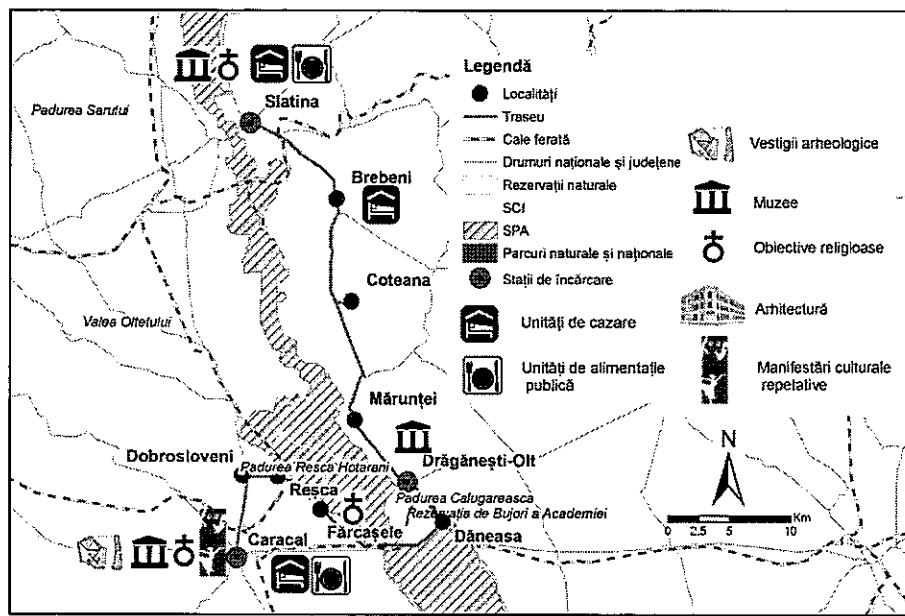


- | | Nume restaurant | Clasificare | Adresă | Contact |
|---|-----------------|---------------------------|-----------------------------------|---|
| 1 | Champions | Internațional | Str. Cuza Voda, nr. 18 | www.clubchampions.ro
0249512120 |
| 2 | Clasic | Italian,
Internațional | Cuza Voda 8 | www.restaurant-clasic.ro
+(40)249512177 |
| 3 | Gato Noble | Internațional | Parangului, 18 | https://www.facebook.com/gatonoble
249514351 |
| 4 | Happy | Fast food | Piața Victoriei, Bl 13,
Parter | https://www.facebook.com/HAPPY-FAST-FOODrestaurant-104747936379669# =
0751 084 232 |
| 5 | Coquette | Românesc | Piața Victoriei | Cod proiect 15.1.1.006 |

CPN nr.

Suma solicitatălei/euro.

13. SLATINA - CARACAL



67 km



2 h 50 min



222 m




DN 10 km
DJ 48,6 km
DC 0 km
Străzi oraș 8,4 km



Slatina
Drăgănești-Olt
Caracal

Graficul morfometric al rutei



Orientare



Slatina Bv. A.I. Cuza

1,4 km

Cod proiect 15.1.1.000




Înainte pe Str. Ecaterina Teodorescu

0,9 km

CPN nr.

Suma solicitatălei/euro

	Sensul Giratoriu – a doua ieșire	100 m
↑	DJ 546	33 km
↑	Str. N. Titulescu, Drăgănești-Olt	2 km
↗	Drăgănești-Olt – dreapta Str. Comănencelor – DJ 120A	8,3 km
↗	Fărcașu de Jos – dreapta – DJ 642	8,3 km
↖	Dobrosloveni – stânga DN 64	10,4 km
↑	Caracal – Str. Carpați/ DN 64	3 km
↑	Caracal – Str. Plevnei / DN 64	1 km

Puncte de interes



Atracții

Zone și arii protejate

Valea Oltului Inferior (Drăgănești-Olt, Mărunței)
SCI Pădurea Călugărească, Drăgănești-Olt
SCI Pădurea Reșca Hotărani (Mărunței)

Vestigii arheologice

Caracal-situl arheologic medieval

Muzee

Muzeul Județean Olt, Slatina
Muzeul Mănăstirii Clocociov
Arheoparc Muzeul Campiei Boianului, Drăgănești-Olt
Caracal- Muzeul Romanășului
Casa Memorială Iancu Jianu

Obiective religioase

Mănăstirea Clocociov, Slatina
Mănăstirea Strehareți, Slatina
Caracal- Biserica Adormirea Maicii Domnului

Arhitectură

Casa Fântâneau, Slatina



Revigorare

Restaurante, alte unități de alimentație

Slatina
Caracal

Spații cazare

Slatina
Caracal

Diversiment

Slatina
Caracal (Teatrul Național)

Manifestări culturale repetabile

Caracal – Festivalul național de Muzică Ușoară *Radu Șerban* (septembrie)

Infrastructura generală de transport

Conexiuni de transport

- infrastructură feroviară: gară CFR la Slatina, Drăgănești-Olt, Caracal
- infrastructură rutieră: traseul intersectează DN 65/ E 70 (Slatina), DN 64, DN 54 și E70 (Caracal)

Descriere traseu

Traseul începe în Slatina, în apropiere de Biserica Adormirea Maicii Domnului (155 m altitudine și pantă 2%).

Punct belvedere – atracții turistice Slatina; panoramă valea Oltului și oraș de pe Dealul Grădiște.

Cod proiect 15.1.1.0
CPN nr.
Suma solicitată156 lei/euro

După o porțiune de cățărare intensă în interiorul orașului, traseul se menține relativ plat, cu mici diferențe de nivel, până în apropiere de localitatea Brebeni, când la km 8,4 (169 m altitudine și -0,4% pantă), are loc trecerea între două terase ale Oltului, trecere marcată printr-o porțiune foarte abruptă de coborâre, urmată de o coborâre lentă.

Aproximativ în dreptul localității Teiușu, la km 13,8 (115 m altitudine; -0,3% pantă), începe o nouă porțiune de cățărare, mai lentă, până în apropiere de Coteana. De aici, traseul coboară lent din nou, până la Bălănești (km 24,3; 117 m altitudine; pantă -3,4%), când are loc o coborâre accentuată în valea râului Iminog.

Din acest punct, traseul urmează valea râului Iminog până în localitatea Mărunței, și apoi se desfășoară paralel cursului Oltului, trecând prin orașul Drăgănești-Olt (km 35,5).

Punct belvedere – Parcul Drăgănești-Olt.

Traseul urmează coborârea lentă de-a lungul Oltului, până în localitatea Dăneasa (km 41,1, unde se înregistrează punctul cu cea mai mică altitudine de-a lungul traseului, 64 m), unde traversează râul, pe malul drept al acestuia.

După trecerea pe malul drept, traseul se îndreaptă spre nord, urmând o porțiune de cățărare lentă până în Hotărani (km 55,1; 89 m altitudine; pantă -1%). Trecerea prin localitățile Reșca și Dobrosloveni este marcată de două sectoare de coborâre-cățărare mai accentuate. După ieșirea din Dobrosloveni, traseul este relativ plat, cu diferențe mici altitudinale, păstrându-și urcușul lent.

Traseul se termină în dreptul Pieții Victoriei din orașul Caracal, în apropierea Momentului Eroilor. Punct belvedere – atracții turistice Caracal.

Atracții turistice

Muzeul județean Olt


Muzeul Județean Olt are două secții: Secția de istorie și cultură slătineană (expoziție permanentă inaugurată la 20 aprilie 2000), și Secția de artă contemporană Ion Popescu-Negreni (expoziție permanentă inaugurată la 8 iulie 1999, cu lucrări de pictură și sculptură contemporană ale artiștilor plastici originari din județul Olt).



Colecțiile de arheologie prezintă cultura materială și spirituală preistorică sau veche: ceramică, unelte, statuete antropomorfe și zoomorfe și civilizația geto-dacă, civilizația romană din zona limes-ului alutan și transalutan. Există de asemenea și o colecție pentru evul mediu) arme; carte veche; podoabe; numismatică) ;I epoca modern[(colecții de documente, arme, presă, fotografii de epocă, artă decorativă și evidențiază rolul așezării urbane în procese de înnoire și afirmare națională).

Adresa: Slatina, Str. Ana Ipătescu, nr. 1, tel. 0249.415.279, contact@mjolt.ro, <http://www.mjolt.ro/>

Program: 10:00 - 18:00; sâmbătă și duminică: 9:00 - 17:00



MĂNĂSTIREA CLOCOCIOV, Slatina

Atestată din vremea lui Neagoe Basarab (1512 – 1521), mănăstirea este situată în partea de sud a orașului Slatina, cu priveliște spre râul Olt. Se remarcă prin calitatea construcției, decorațiunile pictate și tezaurul medieval bogat și valoros.

Contact: Str. Manastirii, nr. 3 Slatina, județul Olt, Telefon: 0249.435.489

Cod proiect 15.1.1.006

CPN nr. 157

Suma solicitatălei/euro.

Muzeul Mănăstirii Clocociov

În chiliile de pe latura de sud este organizat depozitul de carte veche. În casa stăreției sunt expuse icoane, obiecte de cult, veșminte preoțești, carte veche. De o mare valoare sunt cele patru icoane împărățești lucrate în atelierul domnesc de la Târgoviște. Muzeul se poate vizita la cerere.

Slatina, Str. Mănăstirii Clocociov nr. 3, tel> 0249.435.489

http://www.ortodox.ro/manastiri/manastirea_clocociov.html

MĂNĂSTIREA STREHAREȚI, Slatina

Fostul Schit Strehareti, devenit manastire din anul 2008, este amplasat în partea de nord a orasului Slatina. Clădirea este înscrisă pe lista monumentelor istorice.

Contact: Str. Strehareți, nr. 154, cod. 230088, Telefon: 0748696222

Arheoparc - "Muzeul Câmpiei Boianului" - Drăgănești-Olt

Inaugurat în anul 2010, Arheoparcul de la Draganesti-Olt reconstituie un sat din perioada neolitică, format din sase colibe ridicate în aer liber în mărime naturală, pe un teren împrejmuit cu un sant de aparare și gard din nuiele împletite. Se intră traversând o punte din lemn, iar fiecare colibă este reprezentativă pentru ocupațiile din perioada respectivă: pescar, agricultor, olar etc, și are în interior obiecte neolitice sau reconstituiri ale unor obiecte neolitice, mese, altare de cult, unelte pentru gospodărie și practicarea diferitelor ocupații. A mai fost reconstituită și o locuința lacustră, folosită în vechime pentru depozitarea proviziilor.

Contact: Str. N. Titulescu, nr. 239, Drăgănești-Olt, Jud. Olt, Telefon: 0249.439.208 / <http://www.draganesti-olt.ro/draganesti/muzeul>



Foto Aspect din Arheoparcul Muzeul Câmpiei Boianului (sursa: Direcția Județeană pentru Cultură, Culte și Patrimoniu Cultural Național)



Mănăstirea Hotărâni

Mănăstirea, situată în comuna Fărcașele, a fost construită către sfârșitul secolului al XVI-lea, pe ruinele unui sat roman (vicus), suburbie a orasului antic Romula. Biserica, construită în pădurea Reșca are dimensiuni modeste, prezintă un pridvor boltit, cu stâlpi robusti din zidarie, însă reprezintă unul dintre primele exemple de acest fel din arhitectură muntenească.



Muzeul Romanațiului, Caracal

Expoziția permanentă este organizată în opt săli, colecțiile arheologice cuprind diverse unelte, figurine antropomorfe, ceramică, monede din epoca romană, În colecțiile dedicate istoriei moderne se pot vedea documente referitoare la revoluția de la 1848, arme, medalii și piese de uniformă, fotografii. Muzeul se află într-o clădire monument de arhitectură din a doua jumătate a sec. al XIX-lea.

Adresa: Caracal, Str. Iancu Jianu, nr. 26, tel. 0249.511.344

Program: 8:00 - 16:00; sâmbătă, duminică: 9:00 - 13:00; vineri:

Cod proiect 15.1.1.006

CPN nr.

Suma solicitată /eufc

închis

Casa Memoriala Iancu Jianu, Caracal

Expoziția permanentă organizată în patru săli, prezintă documente de familie, obiecte, cărți cu însemnarile lui Iancu Jianu și arme ce au aparținut haiducului.

Adresa: Str. Iancu Jianu, nr. 15, Caracal, jud. Olt
Telefon: 0249 511 344



Situl arheologic medieval de la Caracal

Situl medieval cuprinde biserica construită în Sec. al XVI-lea și curtea domnească aferentă. Ambele sunt înscrise pe Lista Monumentelor Istorice.

Adresa: Caracal, str. Mihai Viteazu, nr. 3

SPA Valea Oltului Inferior găzduiește efective importante ale unor specii de păsări protejate, situl fiind important în perioadele de migrație și pentru iernat. Condițiile favorabile cuibăritului din acest bazin hidrografic determină o creștere semnificativă de păsări, atât ca diversitate cât și ca număr.

SCI Pădurea Călugărească reprezintă o zonă împădurită din nord-vestul Câmpiei Boianului, cu rol de protecție pentru păduri dacice de stejari, dar și mai multe specii floristice: brândușa galbenă, agelica, bujorul românesc.

SCI Pădurea Reșca-Hotărani se află situată pe teritoriul comunelor Dobrosloveni și Fărcașele și reprezintă o zonă împădurită din lunca dreaptă a Oltului Inferior, cu scop de protecție pentru specii arboricole (stejarul lui Nae - monument al naturii) și ierboase: lăleaua peștișă, stânjenelul de baltă.

Infrastructura turistică

Slatina	7	-	-	1	-
Caracal	2			1	5



Nr. Nume unitate turistică Clasificare Adresă Contact CPN nr.
Crt. Suma solicitatălei/euro

1 Paradis *** Str. Dinu Lipatti 1 www.hotel-paradis.ro
0249416218



2	Zyto	***	Str. Piața Ecaterina Teodoroiu, nr. 13	www.hotelzyttobyvat.ro 0724.277.409
3	Prestige Central	****	Str. Cazarmii nr. 3-5	www.prestige-central.ro 0040349415305 rezervari@prestige-central.ro
4	Bulevard Prestige	***	Bld. A.I. Cuza, 12	www.bulevard-prestige.ro +40 249 415 002 receptie@bulevard-prestige.ro
5	Parc	***	Str. Crișan, nr. 1	www.hotelparc-slatina.ro +40-249/430.391 office@hotelparc-slatina.ro
www.info-hoteluri.ro				
6	City Hotel	****	Str. Ecaterina Teodoroiu, nr. 1	www.cityhotelslatina.ro 0349 883 883 rezervari@cityhotelslatina.ro
7	Senator	***	Str. Gen. Aurel Aldea, nr. 17	https://ro-ro.facebook.com/Hotel-Restaurant-Senator-133233670131487/ 0249 418 851

1 Varipatti House Str. Al. Varipatti, nr. 11

Nr. Crt.	Nume unitate turistică	Clasificare	Adresă	Contact
-------------	------------------------	-------------	--------	---------

1	Edinburgh	***	Strada Cuza Voda, Nr. 4A	http://hotel-edinburgh.ro/ 0767.776.777 rezervari@hotel-edinburgh.ro
---	-----------	-----	--------------------------	---

Cod proiect 15.1.1.006
CPN nr.
Suma solicitatălei/euro.



2 Romula

Piața Victoriei, nr. 14

<http://hotel-romula.ro/>

0766583893

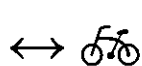
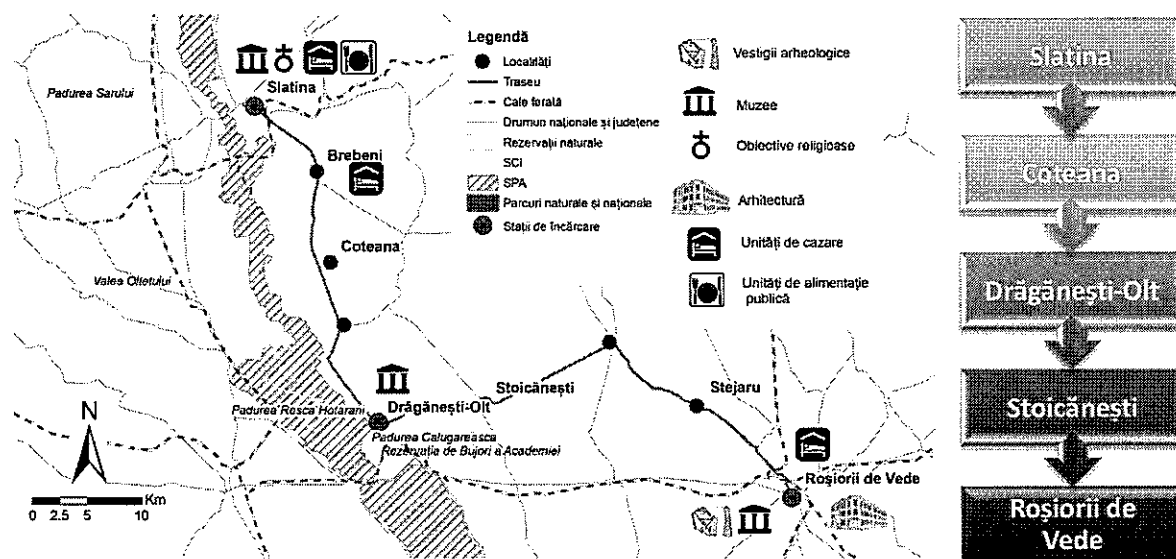
hotelromulacaracal@yahoo.com



Nume restaurant	Clasificare	Adresa	Contact
-----------------	-------------	--------	---------

1	Champions	Internațional	Str. Cuza Voda, nr. 18	www.clubchampions.ro 0249512120
2	Clasic	Italian, Internațional	Cuza Voda 8	www.restaurant-clasic.ro +(40)249512177
3	Gato Noble	Internațional	Parangului, 18	https://www.facebook.com/gatonoble 249514351
4	Happy	Fast food	Piața Victoriei, Bl 13, Parter	https://www.facebook.com/HAPPY-FAST-FOODrestaurant-104747936379669# = 0751 084 232
5	Coquette	Românesc	Piata Victoriei	Cod proiect 15.1.1.006 CPN nr. Suma solicitatălei/euro.

14. SLATINA - ROȘIORII DE VEDE



81,6 km



3 h 30 min



254 m

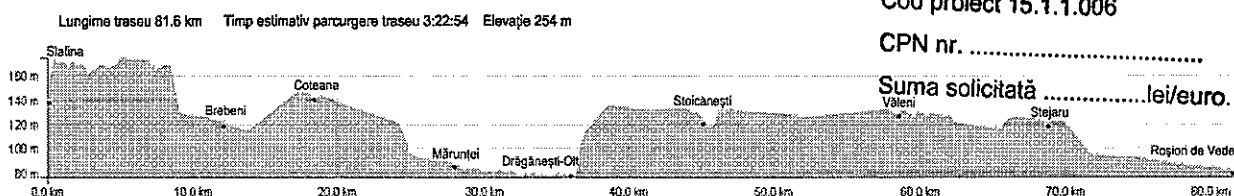


DN 2 km
DJ 72 km
DC
Străzi oraș 7 km



Slatina
Drăgănești-Olt
Roșiorii de Vede

Graficul morfometric al rutei



Orientare

- ↑ Slatina Bv. A.I. Cuza 1,4 km
- ↑ Înainte pe Str. Ecaterina Teodorescu 0,9 km
- ↻ Sensul Giratoriu – a doua ieșire 100 m
- ↑ DJ 546 33 km

↑	Str. N. Titulescu, Drăgănești-Olt	2 km
↖	Stânga Str. Morii	0,6 km
↑	Înainte pe DJ 564A	22 km
↗	Dreapta Văleni spre DJ 679	200 m
↖	Stânga DJ 679B	16 km
↑	Continuați pe DN 65A	2 km
↑	Continuați pe Bv. Comercial	0,7 km
↗	Dreapta Str. M. Kogălniceanu	1 km

Puncte de interes



Atracții

Zone și arii protejate

Valea Oltului Inferior (Drăgănești-Olt, Mărunței)
SCI Pădurea Călugărească, Drăgănești-Olt
Desa
SCI Pădurea Reșca Hotărani (Mărunței)

Vestigii arheologice

Castrul roman de la Roșiorii de Vede
Cetatea medievală de la Roșiorii de Vede

Muzee

Slatina
Muzeul Județean Olt
Muzeul Mănăstirii Clocociov
Drăgănești-Olt - Arheoparc *Muzeul Campiei Boiamului*,
Roșiorii de Vede - Muzeul Municipal de Istorie "Petre
Voievozeanu

Obiective religioase

Mănăstirea Clocociov, Slatina
Mănăstirea Strehareți, Slatina

Arhitectură

Slatina - Casa Fântâneau,
Roșiorii de Vede
Casa Daia, Casa Mamuț, Casa de Cultură



Revigorare

Restaurante, alte unități de alimentație

Slatina
Roșiorii de Vede

Spații cazare

Slatina
Brebeni
Roșiorii de Vede

Diversisment

Slatina
Brebeni
Roșiorii de Vede

Cod proiect 15.1.1.006

CPN nr.

Suma solicitatălei/euro.

Infrastructura generală de transport

Conexiuni de transport

- infrastructură feroviară: gară CFR la Slatina, Drăgănești-Olt, Roșiorii de Vede
- infrastructură rutieră: traseul intersectează DN 65/ E 70 (Slatina), DN 65A și DN 6 (Roșiorii De Vede)

Descriere traseu

Traseul începe în Slatina, în apropiere de Biserica Adormirea Maicii Domnului (155 m altitudine și pantă 2%). Punct belvedere – atracții turistice Slatina; panoramă valea Oltului și oraș de pe Dealul Grădiște.

După o porțiune de cățărare intensă în interiorul orașului, traseul se menține relativ plat, cu mici diferențe de nivel, până în apropiere de localitatea Brebeni, când la km 8,4 (169 m altitudine și -0,4% pantă), are loc trecerea între două terase ale Oltului, trecere marcată printr-o porțiune foarte abruptă de coborâre, urmată de o coborâre lentă. Aproximativ în dreptul localității Teiușu, la km 13,8 (115 m altitudine; -0,3% pantă), începe o nouă porțiune de cățărare, mai lentă, până în apropiere de Coteana. De aici, traseul coboară lent din nou, până la Bălănești (km 24,3; 117 m altitudine; pantă -3,4%), când are loc o coborâre accentuată în valea râului Iminog.

Din acest punct, traseul urmează valea râului Iminog, până în localitatea Mărunței, și apoi se desfășoară paralel cursului Oltului, până în orașul Drăgănești-Olt, în acest sector întâlnindu-se și punctul cu cea mai mică altitudine de-a lungul traseului, 77 m (km 32,5; pantă 1,1%). Punct belvedere – Parcul Drăgănești-Olt

Ieșirea din orașul Drăgănești-Olt (km 36, 78 m altitudine), marchează o porțiune de cățărare accentuată, lucru determinat de trecere dintre terasele Oltului și câmpia piemontană a Iminogului (subunitatea nordică a Câmpiei Boianului). Astfel, traseul crește cu peste 50 m în altitudine, și își schimbă direcția către est. După acest punct de cățărare, traseul se menține relativ plat, cu mici diferențe altitudinale, având o mică porțiune de coborâre de-a lungul localității Stoicănești, unde traversează pe direcția vest-est râul Călmățui. În Văleni (km 58,6; 131 m altitudine; pantă 0,7%), traseul își schimbă iarăși direcția (spre sud), urmând cursul râului Vedea, fiind într-o coborâre lentă. Punct belvedere – valea Călmățuiului la Văleni

În localitatea Stejaru (km 70,1; 119 m altitudine; pantă -1,5%), apare o porțiune de coborâre accentuată, ce marchează coborârea traseului în valea râului Vedea. De la km 71,6 (97 m altitudine; -1,4% pantă) până în orașul Roșiori de Vede, porțiunea de traseu este de coborâre lentă, fără diferențe mari altitudinale, punctul final al traseului fiind în apropierea Parcului Central din oraș (km 81,6; 84 m altitudine; 4% pantă). Punct belvedere – atracții turistice Roșiori de Vede

Atracții turistice

Muzeul județean Olt

Muzeul Județean Olt are două secții: Secția de istorie și cultură slătineană (expoziție permanentă inaugurată la 20 aprilie 2000), și Secția de artă contemporană Ion Popescu-Negreni (expoziție permanentă inaugurată la 8 iulie 1999, cu lucrări de pictură și sculptură contemporană ale artiștilor plastici originari din județul Olt).



Colecțiile de arheologie prezintă cultura materială și spirituală preistorică sau veche: ceramică, unelte, statuete antropomorfe și zoomorfe și civilizația geto-dacă, civilizația romană din zona limes-ului alutan și transalutan. Există de asemenea și o colecție pentru evul mediu (armă, carte veche; podoabe; numismatică); I epoca modernă (colecții de documente, arme, presă, fotografii de epocă, artă decorativă și

Cod proiect 15.1.1.006


CPN nr.

Suma solicitatălei/euro. 164

evidențiază rolul aşezării urbane în procese de înnoire şi afirmare naţională).

Adresa: Slatina, Str. Ana Ipătescu, nr. 1, tel. 0249.415.279, contact@mjolt.ro, <http://www.mjolt.ro/>

Program: 10:00 - 18:00; sâmbătă şi duminică: 9:00 - 17:00



MĂNĂSTIREA CLOCOCIOV, Slatina

Atestata din vremea lui Neagoe Basarab (1512 – 1521), mănăstirea este situată în partea de sud a oraşului Slatina, cu priveliste spre râul Olt. Se remarcă prin calitatea construcţiei, decoraţiunile pictateşi tezaurul medieval bogat şi valoros.

Contact: Str. Manastirii, nr. 3 Slatina, judetul Olt, Telefon: 0249.435.489

Muzeul Mănăstirii Clocociov

În chiliile de pe latura de sud este organizat depozitul de carte veche. În casa stăreţiei sunt expuse icoane, obiecte de cult, veşminte preoţeşti, carte veche. De o mare valoare sunt cele patru icoane împărateşti lucrate în atelierul domnesc de la Târgovişte. Muzeul se poate vizita la cerere.

Slatina, Str. Mănăstirii Clocociov nr. 3, tel> 0249.435.489

http://www.ortodox.ro/manastiri/manastirea_clocociov.html

MĂNĂSTIREA STREHAREŢI, Slatina

Fostul Schit Strehareti, devenit manastire din anul 2008, este amplasat în partea de nord a oraşului Slatina. Clădirea este înscrisă pe lista monumentelor istorice.

Contact: Str. Strehareţi, nr. 154, cod. 230088, Telefon: 0748696222

Arheoparc - "Muzeul Câmpiei Boianului" - Drăgăneşti-Olt

Inaugurat în anul 2010, Arheoparcul de la Draganesti-Olt reconstituie un sat din perioada neolitică, format din sase colibe ridicate în aer liber în mărime naturală, pe un teren împrejmuit cu un sant de aparare şi gard din nuiele împletite. Se intră traversând o punte din lemn, iar fiecare colibă este reprezentativă pentru ocupaţiile din perioada respectivă: pescar, agricultor, olar etc, şi are în interior obiecte neolitice sau reconstituiri ale unor obiecte neolitice, mese, altare de cult, unelte pentru gospodarie si practicarea diferitelor ocupatii. A mai fost reconstituita şi o locuinta lacustra, folosită în vechime pentru depozitarea proviziilor.

Contact: Str. N. Titulescu, nr. 239, Drăgăneşti-Olt, Jud. Olt, Telefon: 0249.439.208 / <http://www.draganesti-olt.ro/draganesti/muzeul>



Foto Aspect din Arheoparcul Muzeul Câmpiei Boianului (sursa: Direcţia Judeţeană pentru Cultură, Culte şi Patrimoniul Cultural Naţional)

Cod proiect 15.1.1.006

CPN nr.

Suma solicitatălei/euro.



Muzeul Municipal de Istorie Petre Voievozeanu, Roșiorii de Vede

Muzeul a fost înființat în anul 1965 ca muzeu tematic (Răscoala țăranilor din 1907) și reorganizat în anul 1987 cu tematică de istorie locală integrată în istoria națională. Clădirea muzeului a fost construită în anul 1927, cu destinație de bancă, apoi de locuință, căpătând actuala destinație în anul 1965. Muzeul deține colecții de: arheologie (materiale neolitice, arme și ceramică tip Dridu și Albești), numismatică, etnografie, etnologie urbană, arhivă istorică și artă. Expoziția permanentă este alcătuită dintr-un salon de etnologie urbană, expoziție de etnografie și expoziție de arheologie.

Contact: Roșiorii de Vede, Str. Dunării, nr. 54, tel. 0247.460.552

Program: Luni-Vineri: 8.00 - 16.00; sâmbătă-duminică: închis

Casa Daia și casa Mamut

Casa Daia face parte dintr-un ansamblu architectural de 7 case vechi din Roșiorii de Vede, fiind construită în 1920, cu arhitectura specifică epocii pentru micile târguri comerciale în plin avânt economic. Este situată pe str. Sf. Teodor, nr. 10.



Sursa: tr.djc.ro

Casa Mamut, a fost construită în anul 1899. Prezintă fațade încărcate de brăuri și încadramente cu stucatură cu motive florale, iar în interior se află încă sobe, draperii și mobilier de epoca.



Sursa: tr.djc.ro

SPA Valea Oltului Inferior găzduiește efective importante ale unor specii de păsări protejate, situl fiind important în perioadele de migrație și pentru iernat. Condițiile favorabile cuibăritului din acest bazin hidrografic determină o creștere semnificativă de păsări, atât ca diversitate cât și ca număr.

SCI Pădurea Călugărească reprezintă o zonă împădurită din nord-vestul Câmpiei Boianului, cu rol de protecție pentru păduri dacice de stejari, dar și mai multe specii floristice: brândușa galbenă, agelica, bujorul românesc.

SCI Pădurea Reșca-Hotărani se află situată pe teritoriul comunelor Dobrosloveni și Fărcașele și reprezintă o zonă împădurită din lunca dreaptă a Oltului Inferior, cu scop de protecție pentru specii arboricole (stejarul lui Nae - monument al naturii) și ierboase: lăleaua pestriță, stânjenele de baltă.

Infrastructura turistică

Slatina	7	-	-	1	-
Brebeni	-	-	-	1	-
Roșiorii de Vede	-	-	-	2	-

Sursa:

Cod proiect 15.1.1.006

Nr. Nume unitate turistică Clasificare Adresă

Contact CPN nr.

Suma solicitatălei/euro.

1	Paradis	***	Str. Dinu Lipatti 1	www.hotel-paradis.ro 0249416218
2	Zyto	***	Str. Piața Ecaterina Teodoroiu, nr. 13	www.hotelzyttobvrat.ro 0724.277.409
3	Prestige Central	****	Str. Cazărmii nr. 3-5	www.prestige-central.ro 0040349415305 rezervari@prestige-central.ro
4	Bulevard Prestige	***	Bld. A.I. Cuza, 12	www.bulevard-prestige.ro +40 249 415 002 receptie@bulevard-prestige.ro
5	Parc	***	Str. Crișan, nr. 1	www.hotelparc-slatina.ro +40-249/430.391 office@hotelparc-slatina.ro
6	City Hotel	****	Str. Ecaterina Teodoroiu, nr. 1	www.cityhotelslatina.ro 0349 883 883 rezervari@cityhotelslatina.ro
7	Senator	***	Str. Gen. Aurel Aldea, nr. 17	https://ro-ro.facebook.com/Hotel-Restaurant-Senator-133233670131487/ 0249 418 851

1	Varipatti House		Str. Al. Varipatti, nr. 11
---	-----------------	--	----------------------------

Brebeni

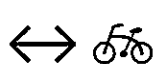
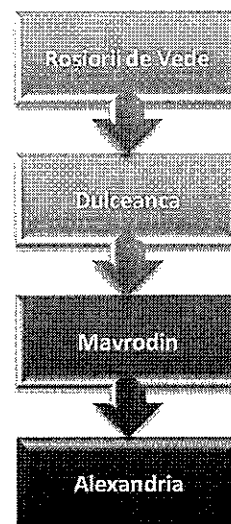
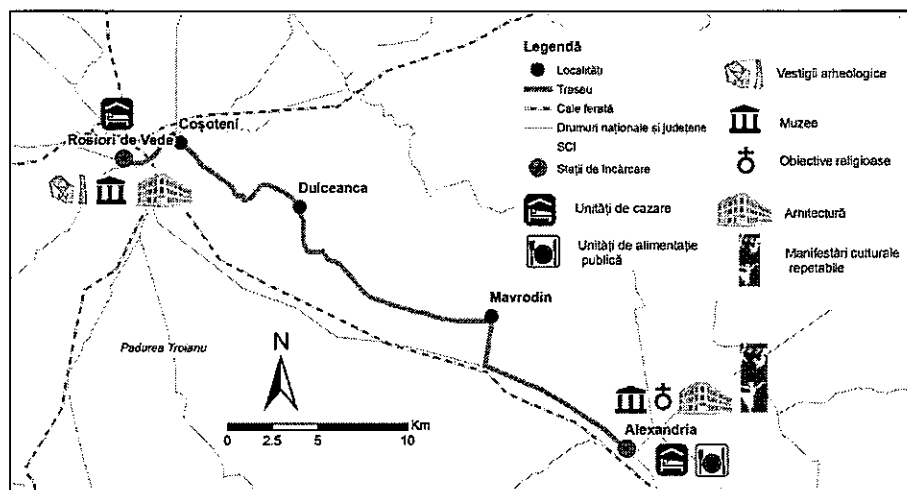
Nr.	Denumire	Clasificare	Adresa
1	Pensiunea Casa cu nuc	***	Str. Principală, nr. 422

Rosiori de Vede

Nr.	Denumire	Clasificare	Adresa
1	Pensiunea President	***	Str. Oltului, nr. 32tel. 0347.417.435 http://www.presidentsud.ro/
2	Pensiunea Family Zone	***	Drumul județean, nr. 612 ^a http://www.hoinari.ro/cazare-rosiori-de-vede-muntenea-pensiunea-family-zone-8502320151214.php

Cod proiect 15.1.1.006
CPN nr.
Suma solicitatălei/euro.

15. ROȘIORII DE VEDE – ALEXANDRIA



40,7 km



45 min



114 m



— DN 0 km

— DJ 37 km


— DC

— Străzi oraș 3,8 km



Roșiori de Vede
Alexandria

Graficul morfometric al rutei



Orientare

↑	Bv. Mărășești. Roșiori de Vede	600 m
↖	Stânga Bv. Comercial	100 m
↑	Înainte pe DJ 612A	2 km
↗	Dreapta	500 m
↖	Stânga Str. Caișilor	100 m

Cod proiect 15.1.1.006

CPN nr.

Suma solicitatălei/euro.

↗	Dreapta Str. Brazilor	500 m
↑	Înainte pe DJ 601F	22 km
↗	Dreapta pe DJ 703	1,6 km
↑	Înainte pe centura Alexandriei	10
↗	Dreapta pe DJ 504	1,3 km
↗	Dreapta pe Str. Vede, Alexandria	700 m
↗	Dreapta Str. AL. Ghica	50 m
↖	Stânga Str. Ion Creangă	700 m
↖	Stânga Str. Libertății	100 m

Puncte de interes



Atracții

Zone și arii protejate

SPA Vitănești-Răsmirești (Alexandria)

Vestigii arheologice

Roșiorii de Vede

Castrul roman

Cetatea medievală

Muzee

Muzeul Municipal de Istorie "Petre Voievozeanu", Roșiorii de Vede

Muzeul Județean Teleorman, Alexandria

Obiective religioase

Catedrala Episcopală Sf. Alexandru, Alexandria

Arhitectură

Roșiorii de Vede

Casa Daia, Casa Mamut, Casa de Cultură
Alexandria



Revigorare

Restaurante, alte unități de alimentație

Roșiorii de Vede
Alexandria

Spații cazare

Roșiorii de Vede
Alexandria

Cod proiect 15.1.1.006

CPN nr.

Suma solicitatălei/euro.

Infrastructura generală de transport

Conexiuni de transport

- infrastructură feroviară: gară CFR la Roșiorii de Vede, Alexandria
- infrastructură rutieră: traseul intersectează DN 65A și DN 6 (Roșiorii de Vede), DN 51 și DN 52 (Alexandria)

Descriere traseu

Traseul începe din dreptul Parcului Central din Roșiorii de Vede (81 m altitudine; -1,9% pantă) și se îndreaptă spre ieșirea estică din oraș. După traversarea râului Vede (km 1,1), care reprezintă limita între

Câmpia Boianului la vest și Câmpia Găvanu-Burdea la est, începe o porțiune de cățărare ce trece prin Pădurea Vede și localitatea Coșoteni (km 3,1).

Punct de belvedere – panoramă a orașului Roșiorii de Vede (văzut de pe malul stâng al Vedei).

Între Coșoteni și ieșirea din Pădurea Vede (km 5,1; 92 m altitudine; 0,2% pantă), traseul coboară constant, și apoi urmează o pantă ușor ascendentă până în localitatea Vede. Aici (km 8,1; 97 m altitudine; -0,1% pantă), începe o porțiune de coborâre accentuată până la traversarea râului Burdea (km 9,6; 76 m altitudine; -0,2% pantă).

Din acest punct, traseul urmează o pantă descendentă lentă, cu mici diferențe altitudinale, de-a lungul malului stâng al râului Burdea până la vărsarea acestuia în Vede, în dreptul localității Albești (km 15); de la această confluență traseul urmează malul stâng al râului Vede.

Între localitățile Mavrodin și Buzescu traseul trece de pe malul stâng pe cel drept al râului și apoi revine, urmând Centura Alexandriei. Din dreptul acestei noi traversări pe malul stâng (km 28,7; 47 m altitudine; 0,1% pantă), începe o porțiune de cățărare, ce urmează versantul mai înalt al Vedei.

La km 38,5 (71 m altitudine; -3,6% pantă), începe o porțiune de coborâre accentuată, ce marchează coborârea după versantul înalt al râului, traversarea acestuia și intrarea în orașul Alexandria.

Punct de belvedere – panoramă a orașului Alexandria (văzut de pe malul stâng al Vedei); atracții turistice. Punctul final al traseului se găsește în dreptul Parcului Central din Alexandria (km 40,7; 47 m altitudine; -0,8% pantă).

Atracții turistice



Muzeul Municipal de Istorie *Petre Voievozeanu*, Roșiorii de Vede

Muzeul a fost înființat în anul 1965 ca muzeu tematic (Răscola țăranilor din 1907) și reorganizat în anul 1987 cu tematică de istorie locală integrată în istoria națională. Clădirea muzeului a fost construită în anul 1927, cu destinație de bancă, apoi de locuință, căpătând actuala destinație în anul 1965. Muzeul deține colecții de: arheologie (materiale neolitice, arme și ceramică tip Dridu și Albești), numismatică, etnografie, etnologie urbană, arhivă istorică și artă. Expoziția permanentă este alcătuită dintr-un salon de etnologie urbană, expoziție de etnografie și expoziție de arheologie.

Contact: Roșiorii de Vede, Str. Dunării, nr. 54, tel. 0247.460.552

Program: Luni-Vineri: 8.00 - 16.00; sâmbătă-duminică: închis

Cod proiect 15.1.1.006

CPN nr.

Suma solicitatălei/euro.

Casa Daia și casa Mamut

Casa Daia face parte dintr-un ansamblu architectural de 7 case vechi din Roșiorii de Vede, fiind construită în 1920, cu arhitectura specifică epocii pentru micile târguri comerciale în plin avânt economic. Este situată pe str. Sf. Teodor, nr. 10.



Sursa: tr.djc.ro

Casa Mamut, a fost construită în anul 1899. Prezintă fațade încărcate de brăuri și încadrame cu stucatură cu motive florale, iar în interior se află încă sobe, draperii și mobilier de epoca.



Sursa: tr.djc.ro

Muzeul Județean Teleorman conservă colecții de arheologie, preponderent neolitică și geto-dacică, tezaure monetare și o colecție etnografică zonală, valorificată în expoziția permanentă.

Adresa: Alexandria, str. 1848, nr. 1, tel: 0247/314761
 Program vizitare: 9:00 - 17:00; sâmbătă, duminică: închis

Catedrala Episcopala "Sf. Alexandru"

Catedrala a fost construită în a doua jumătate a sec. al XIX-lea (1869-1898), fiind pictată de către Stefan Luchian și Constantin Artachino, vitraliile fiind realizate de către Rudolf Ziegler. Adăpostește numeroase icoane, obiecte de cult, precum și depozitul de carte veche al Episcopiei Alexandriei și Teleormanului.

Adresa: Alexandria, str. Independentei, nr. 7-9

<http://www.teleorman.djc.ro/ObiectiveDetalii.aspx?ID=947>



Ansamblul fostului conac Victor Antonescu - Capela

Capela este amplasată în ansamblul architectural construit la începutul sec. al XX-lea de către omul politic Victor Antonescu (1871-1947), păstrând stilul arhitectonic întâlnit la capela Stella Maris aflată în incinta castelului reginei Maria de la Balceac.

Adresa: mun. Alexandria, DN6 București-Alexandria

Podul metalic peste râul Vedea este situat în zona pădurii Vedea, fiind primul pod din metal construit în județul Teleorman, în anul 1905, pentru a înlesni legătura Alexandriei cu Bucureștiul.



Infrastructura turistică

Roșiorii de Vede	-	-	-	2	-
Alexandria	2			1	-
					5


ROȘIORII DE VEDA

Nr.	Denumire	Clasificare	Adresa	Cod proiect 15.1.1.006
1	Pensiunea President	***	Str. Oltului, nr. 32 tel. 0347.417.435 http://www.presidentsud.ro/	CPN nr. Suma solicitatălei/euro.
2	Pensiunea Family Zone	***	Drumul județean, nr. 612 ^a http://www.hoinari.ro/cazare-rosiori-de-vede-muntenia-pensiunea-family-zone-8502320151214.php	

HOTELURI

Nr. Crt.	Nume unitate turistică	Clasificare	Adresă	Contact
1	Red Confort	***	Str. 1 Mai, Nr. 107	www.redconforthotel.ro 0745 616 147 office@redconforthotel.ro

HOTELURI

1	Hanul cu Noroc	**	Șos. Așexandria-Roșiori, nr. 1	hanulcunoroc.com 0247 406 013
				
2	Mara Motel&Restaurant	**	Str. Dunării	www.motel-restaurant-mara.ro 0723148613 marafiorica@yahoo.com

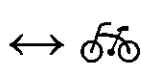
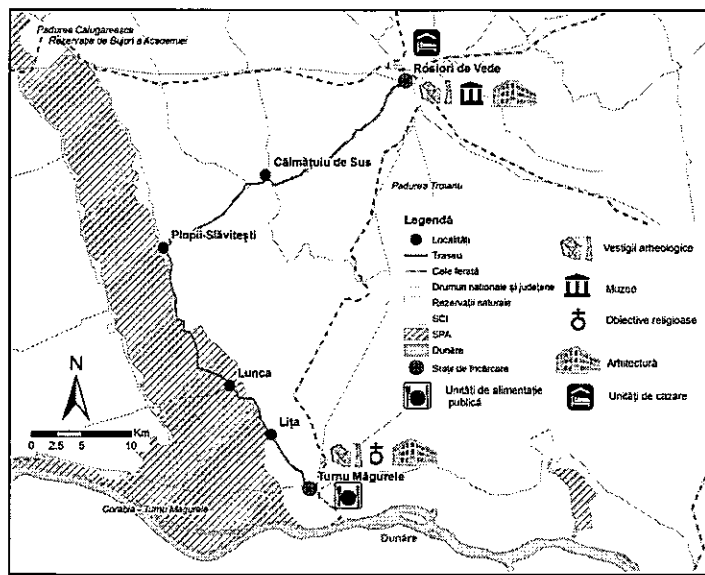
RESTAURANTE				
	Nume restaurant	Clasificare	Adresă	Contact
1	Crama Unicom	Italian Internațional	Str. Negru Voda Nr. 100-102	www.unicomgroup.ro 0760.733.474
2	Alexander	European Românesc	Str. Carpați	-
3	Rovi's	Italian Internațional	Str. M. Filipescu Nr. 5	www.rovisbar.ro 0731 349 620
4	Potcoava de Aur	European România	Pădurea Vedea	www.potcoava-de-aur.ro 0247 316 099
5	Conciato	Italian European	Str. Independentei Nr. 16	www.conciato.ro 0247 421 059 contact@conciato.ro

Cod proiect 15.1.1.006

CPN nr.

Suma solicitatălei/euro.

16. ROȘIORII DE VEDE – TURNU-MĂGURELE



64 km



2 h 40 min



271 m

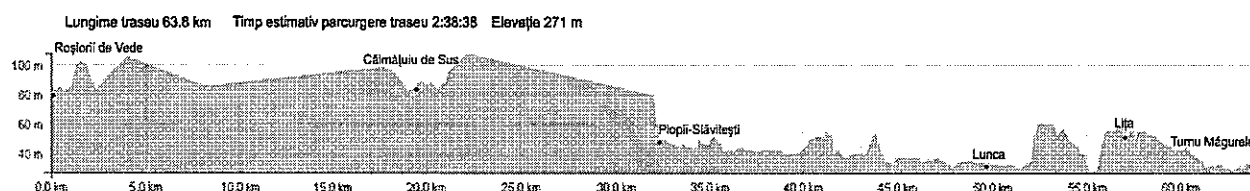


DN 0 km
DJ 57 km
DC
Străzi oraș 6,6 km



Roșiori de Vede
Turnu-Măgurele

Graficul morfometric al rutei



Orientare

↑	Bv. Dunării. Roșiori de Vede	200 m
↗	Dreapta STR. Sf. TEodor	1,6 km
↑	Înainte pe DJ 612A	16,4 km
↖	Localitatea Dudu – stanga - DJ 653	27 km
↑	Turnu-Măgurele Înainte pe STR. Oltului	3 km

Cod proiect 15.1.1.006

CPN nr.

Suma solicitatălei/euro.

↑	Str. Maresal-Antonescu – Grivița	900 m
↖	Stanga Str. Popa Șapcă	300 m
↗	Dreapta Str. Republicii	400 m
↖	Stanga Str. Vlad Țepeș	100 m

Puncte de interes



Atracții

Zone și arii protejate

SCI Corabia – Turnu-Măgurele

Vestigii arheologice

Castrul roman de la Roșiorii de Vede
Cetatea medievală de la Roșiorii de Vede
Cetatea Medievală Tr-Măgurele

Muzee

Muzeul Municipal de Istorie "Petre Voievozeanu", Roșiorii de Vede

Obiective religioase

Turnu-Măgurele
Ansamblul bisericii Sfânta Vineri
Biserica Sf. Haralambie

Arhitectură

Roșiorii de Vede – Casa Mamut, Casa Daia, Casa de Cultură
Turnu-Măgurele: Casa Angelescu, Tribunalul



Revigorare

Restaurante, alte unități de alimentație

Roșiorii de Vede
Turnu-Măgurele

Spații cazare

Roșiorii de Vede
Turnu-Măgurele

Divertisment

Roșiorii de Vede
Alexandria

Infrastructura generală de transport

Conexiuni de transport

- infrastructură feroviară: gară CFR la Roșiorii de Vede, Turnu-Măgurele
- infrastructură rutieră: traseul intersectează DN 65A și DN 6 (Roșiorii de Vede), DN 54 și DN 65A (Turnu-Măgurele)

Descriere traseu

Traseul pornește din dreptul Parcului Central al orașului Roșiorii de Vede (84 m altitudine; -1,3% pantă) și se îndreaptă spre ieșirea vestică a municipiului. La ieșirea din oraș începe o porțiune de cățărare ce marchează interfluviul dintre râul Vedea și pâraul Bratcov, urmat de o porțiune de coborâre-cățărare ca urmare a traversării acestui pârau.

De la km 4 (106 m altitudine), urmează o porțiune de coborâre, până la traversarea Urluiului (km 8; 86 m altitudine; -0,5% pantă). De aici, traseul are o pantă lină de cățărare până în apropiere de localitatea Călmățui de Sus, unde se succed porțiuni de coborâre-cățărare ca urmare a traversării râului Călmățui

Cod proiect 15.1.1.006

CPN nr. 174

Suma solicitatălei/euro.

(km 20,6; 82 m altitudine; 1,1% pantă). După traversarea Călmățuiului, traseul coboră lin îndreptându-se spre localitatea Popii-Slăvitești (km 32,4). Intrarea în această localitate este marcată de o coborâre accentuată km 31,9 și 80 m altitudine – km 32,3 și 50 m altitudine, datorată trecerii de pe câmpul mai înalt tabular de loess al Câmpiei Urului (subunitatea sudică a Câmpiei Boianului), în Valea Oltului. De aici, traseul urmează direcția de curgere a Oltului, menținându-și tendința de coborâre lentă. Diferențele altitudinale reduse semnalate pe această porțiune sunt datorate traversării succesive a râului Sâi de pe un mal pe celălalt.

Ultima porțiune de cățărare-coborâre se desfășoară între km 51,6-57,1 și este marcat de Valea Vaideeni ce desparte localitățile Segarcea-Vale și Lița. După această porțiune, traseul coboră destul de accidentat până în orașul Turnu Măgurele, traseul terminându-se în dreptul Primăriei orașului (km 63,8; 36 m altitudine; 1,1 pantă).

Atracții turistice



Muzeul Municipal de Istorie Petre Voievozeanu, Roșiorii de Vede
Muzeul a fost înființat în anul 1965 ca muzeu tematic (Răscoala țăranilor din 1907) și reorganizat în anul 1987 cu tematică de istorie locală integrată în istoria națională. Clădirea muzeului a fost construită în anul 1927, cu destinație de bancă, apoi de locuință, căpătând actuala destinație în anul 1965. Muzeul deține colecții de: arheologie (materiale neolitice, arme și ceramică tip Dridu și Albești), numismatică, etnografie, etnologie urbană, arhivă istorică și artă. Expoziția permanentă este alcătuită dintr-un salon de etnologie urbană, expoziție de etnografie și expoziție de arheologie.

Contact: Roșiorii de Vede, Str. Dunării, nr. 54, tel. 0247.460.552
Program: Luni-Vineri: 8.00 - 16.00; sâmbătă-duminică: închis

Casa Daia și casa Mamut

Casa Daia face parte dintr-un ansamblu architectural de 7 case vechi din Roșiorii de Vede, fiind construită în 1920, cu arhitectura specifică epocii pentru micile târguri comerciale în plin avânt economic. Este situată pe str. Sf. Teodor, nr. 10.



Sursa: tr.djc.ro

Casa Mamut, a fost construită în anul 1899. Prezintă fațade încărcate de brâuuri și încadramente cu stucatură cu motive florale, iar în interior se află încă sobe, draperii și mobilier de epocă.



Sursa: tr.djc.ro



Cetatea medievală - Turnu Măgurele

Cetatea medievală de la Tr-Măgurele este amplasată la aprox. 4 km sud-vest de oras, fiind construită la sfârșitul sec. al XIV-lea, în vremea lui Mircea cel Bătrân. Ea a făcut parte din sistemul defensiv ridicat de domnitor pe linia Dunării în timpul luptelor antiotomane.

Cod proiect 15.1.1.006

CPN nr.

Ansamblul bisericii "Sf. Vineri", Turnu-Măgurele

Suma solicitatălei/euro.

Ansamblul cuprinde biserica, casa parohială și turnul clopotniță, ridicate în a doua jumătate a secolului al XIX-lea, fiind declarat monument istoric.

Adresa: str. Sf. Vineri, nr. 4-6, Turnu-Măgurele



Biserica "Sf. Haralambie"

Biserica a fost ridicată după planul arhitectului francez Andre Lecomte du Nouy între anii 1901-1905, cu un aspect monumental, fiind o copie a Catedralei Episcopale de la Curtea de Arges. Biserica a fost declarată monument istoric.

Adresa: Turnu Măgurele, bd. Republicii, nr 6



Casa Angelescu

Casa Angelescu, declarată monument istoric, impresionează prin grandoare și numeroasele elemente arhitecturale ce domină piața centrală a orașului Tr-Măgurele.

Adresa: Turnu Magurele, bd. Republicii, nr. 4

Tribunalul, azi Judecătoria

Dat fiind statutul de reședință de județ a orașului într-o perioadă de mari realizări arhitecturale, construcția ridicată în anul 1914 are un aspect monumental, fiind opera arhitectului Dimitrie Maimarolu. Frontonul și coloanele pun în valoare scopul și importanța edificiului, caracteristici păstrate până în prezent. Este declarată monument istoric.

Adresa: Turnu Magurele, Adresa: str. 1 Decembrie, nr. 6

Infrastructura turistică

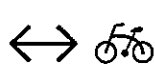
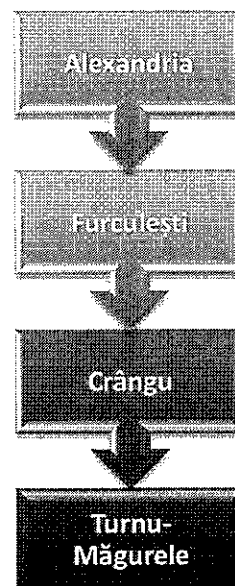
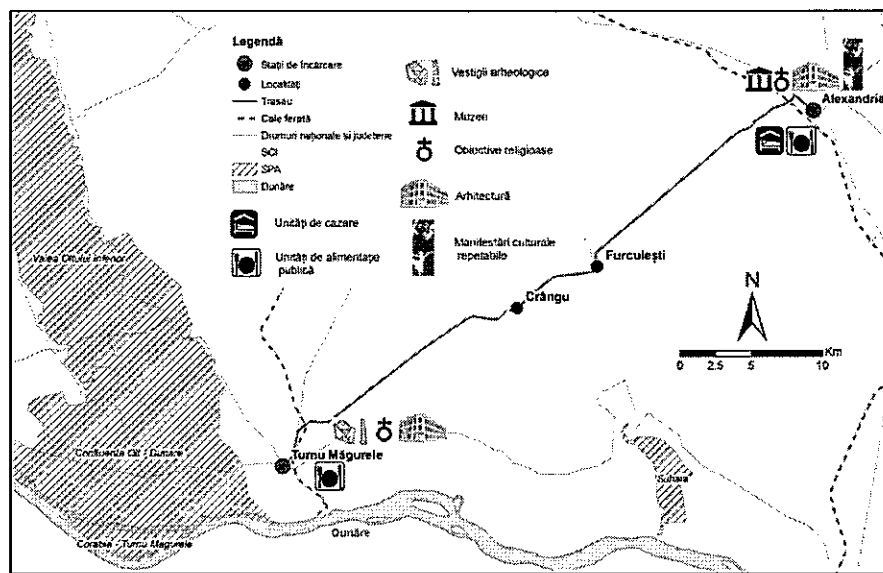
Roșiorii de Vede	-	-	-	2	-
Turnu Măgurele	1	-	-	-	2

Roșiorii de Vede

Nr.	Denumire	Clasificare	Adresa	Cod proiect
1	Pensiunea President	***	Str. Oltului, nr. 32tel. 0347.417.435 http://www.presidentsud.ro/	15.1.1.006
2	Pensiunea Family Zone	***	Drumul județean, nr. 612 ^a http://www.hoinari.ro/cazare-rosiori-de-vede-proiect-muntenia-pensiunea-family-zone-8502320151214.php	CPN nr. Suma solicitatălei/eurc

1	Hotel Turrus	***	Str. Independenței, nr. 1, 0247 416 560
---	--------------	-----	---

17. ALEXANDRIA – TURNU-MĂGURELE



48 km



2 h



170 m




DN 42,5 km
DJ 0 km
DC 0 km
Străzi oraș 5,5 km



Alexandria
Turnu-Măgurele

Graficul morfometric al rutei



Orientare

↑	Alexandria – Str. Dunării	1,3 km
	Str. Tr.-Măgurele	1,7 km
↖	Stânga pe DN 52	42,7 km
↑	Tr. Măgurele - Șoseaua Alexandriei	1,2 km
↑	Str. Independenței	500 m

Cod proiect 15.1.1.006

CPN nr.

Suma solicitatălei/euro.

↗	Dreapta Str. Republicii	600 m
↖	Stânga Str. Vlad Țepeș	200 m

Puncte de interes



Atracții

Zone și arii protejate

SCI Corabia – Turnu-Măgurele

Vestigii arheologice

Cetatea Medievală Tr-Măgurele

Muzee

Muzeul Județean Teleorman, Alexandria

Obiective religioase

Alexandria - Catedrala Episcopală *Sf. Alexandru*

Turnu-Măgurele

Ansamblul bisericii *Sfânta Vineri*

Biserica Sf. Haralambie

Arhitectură

Alexandria

Podul metalic peste râul Vedea

Ansamblul fostului conac Victor Antonescu – Capela

Turnu-Măgurele:

Casa Angelescu

Tribunalul, azi Judecătoria



Revigorare

Restaurante, alte unități de alimentație

Alexandria

Turnu-Măgurele

Spații cazare

Alexandria

Turnu-Măgurele

Divertisment

Alexandria

Turnu-Măgurele

Manifestări culturale repetabile

Alexandria

Festivalul Național de Muzică Ușoară

Alexandria Pop Fest, mai

*Pe deal la Teleorman*el, folcloric,
octombrie

Infrastructura generală de transport

Conexiuni de transport

- infrastructură feroviară: gară CFR la Alexandria, Turnu-Măgurele
- infrastructură rutieră: traseul intersectează DN 51 și DN 52 (Alexadria) și DN 52, DN 65A, DN 54, DN 51A (Tunru-Măgurele)

Descriere traseu

Traseul începe din dreptul Parcului Central din Alexandria (46 m altitudine și 0,4% pantă), și se îndreaptă spre ieșirea nord-vestică din oraș. De la ieșirea din oraș (km 1,9; 55 m altitudine; 1,9% pantă), începe o porțiune de cățărare accentuată, ce se termină pe interfluviul dintre Vedea și Izvorul Rece (km 4,8; 89 m altitudine; -2,7% pantă).

Între km 4,8 și 8,3 (80 m altitudine) traseul traversează râul Izvorul Rece, alternând coborârea cu cățărare accentuată. Trecând de valea Izvorului Rece, traseul își menține panta ascendentă lentă, până la km 15,2 (89 m altitudine și -0,3% pantă). Din acest punct, începe o porțiune de coborâre destul de

Cod proiect 15.1.1.006

CPN nr. 178

Suma solicitatălei/euro.

accentuată, traseul traversând localitatea Furculești (km 20,1; 40 m altitudine; -2,5% pantă) și râul Urlui, ce străbate localitatea. După traversarea Urluiului, traseul urcă până pe interfluviul acestuia cu Călmățuiul, urmând o nouă porțiune de coborâre lentă. Traseul străbate localitatea Crângu (km 27,1; 37 m altitudine; -0,1 pantă) și râul Călmățui.

După traversarea Călmățuiului, urmează o porțiune de cățărare continuă și cu grad mare de dificultate, până la km 31,6 (95 m altitudine și 0,1% pantă). Din acest punct de maximă altitudine, începe o porțiune de coborâre constantă a traseului, km 44,2 (42 m altitudine și -1,4% pantă) marcând o porțiune de coborâre mai accentuată, datorată trecere dintre câmpul tabular mai înalt și terasele comune ale Oltului și Dunării. Traseul se termină în dreptul Primăriei orașului Turnu Măgurele (km 48,1; 36 m altitudine; 1,2% pantă). Punct belvedere – panoramă orașul Turnu Măgurele; atracții turistice.

Atracții turistice

Muzeul Județean Teleorman conservă colecții de arheologie, preponderent neolitică și geto-dacică, tezaure monetare și o colecție etnografică zonală, valorificată în expoziția permanentă.

Adresa: Alexandria, str. 1848, nr. 1, tel: 0247/314761

Program vizitare: 9:00 - 17:00; sâmbătă, duminică: închis

Catedrala Episcopala "Sf. Alexandru"

Catedrala a fost construită în a doua jumătate a sec. al XIX-lea (1869-1898), fiind pictată de către Stefan Luchian și Constantin Artachino, vitraliile fiind realizate de către Rudolf Ziegler. Adăpostește numeroase icoane, obiecte de cult, precum și depozitul de carte veche al Episcopiei Alexandriei și Teleormanului.

Adresa: Alexandria, str. Independentei, nr. 7-9

<http://www.teleorman.djc.ro/ObiectiveDetalii.aspx?ID=947>



Ansamblul fostului conac Victor Antonescu - Capela

Capela este amplasată în ansamblul arhitectural construit la începutul sec. al XX-lea de către omul politic Victor Antonescu (1871-1947), păstrând stilul arhitectonic întâlnit la capela Stella Maris aflată în incinta castelului reginei Maria de la Balcic.

Adresa: mun. Alexandria, DN6 București-Alexandria


Podul metalic peste râul Vedea este situat în zona pădurii Vedea, fiind primul pod din metal construit în județul Teleorman, în anul 1905, pentru a înlesni legătura Alexandriei cu Bucureștiul.



Cod proiect 15.1.1.006

CPN nr.

Suma solicitatălei/euro.



Cetatea medievală - Turnu Măgurele

Cetatea medievală de la Tr-Măgurele este amplasată la aprox. 4 km sud-vest de oras, fiind construită la sfârșitul sec. al XIV-lea, în vremea lui Mircea cel Batrân. Ea a făcut parte din sistemul defensiv ridicat de domnitor pe linia Dunării în timpul luptelor antiotomane.



Ansamblul bisericii "Sf. Vineri", Turnu-Măgurele

Ansamblul cuprinde biserica, casa parohială și turnul clopotniță, ridicate în a doua jumătate a secolului al XIX-lea, fiind declarat monument istoric.

Adresa: str. Sf. Vineri, nr. 4-6, Turnu-Măgurele

Biserica "Sf. Haralambie"

Biserica a fost ridicată după planul arhitectului francez Andre Lecomte du Nouy între anii 1901-1905, cu un aspect monumental, fiind o copie a Catedralei Episcopale de la Curtea de Arges. Biserica a fost declarată monument istoric.

Adresa: Turnu Măgurele, bd. Republicii, nr 6



Casa Angelescu

Casa Angelescu, declarată monument istoric, impresionează prin grandioare și numeroasele elemente arhitecturale ce domină piața centrală a orașului Tr-Măgurele.

Adresa: Turnu Măgurele, bd. Republicii, nr. 4

Tribunalul, azi Judecătoria

Dat fiind statutul de reședință de județ a orașului într-o perioadă de mari realizări arhitecturale, construcția ridicată în anul 1914 are un aspect monumental, fiind opera arhitectului Dimitrie Maimarolu. Frontonul și coloanele pun în valoare scopul și importanța edificiului, caracteristici păstrate până în prezent. Este declarată monument istoric.

Adresa: Turnu Măgurele, Adresa: str. 1 Decembrie, nr. 6

Infrastructura turistică

Turnu-Măgurele	1	-	-	-	1
Alexandria	2		1	-	5

ANEXA 1

Nr.	Nume unitate	Clasificare	Adresă	Contact
Crt.	turistică			
				Cod proiect 15.1.1.006
				CPN nr.
				Suma solicitatălei/euro.

HOTELURI			
1	Red Confort	***	Str. 1 Mai, Nr. 107 www.redconforthotel.ro 0745 616 147 office@redconforthotel.ro

HOTELURI			
1	Hanul cu Noroc	**	Șos. Așexandria-Roșiori, nr. 1 hanulcunoroc.com 0247 406 013



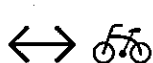
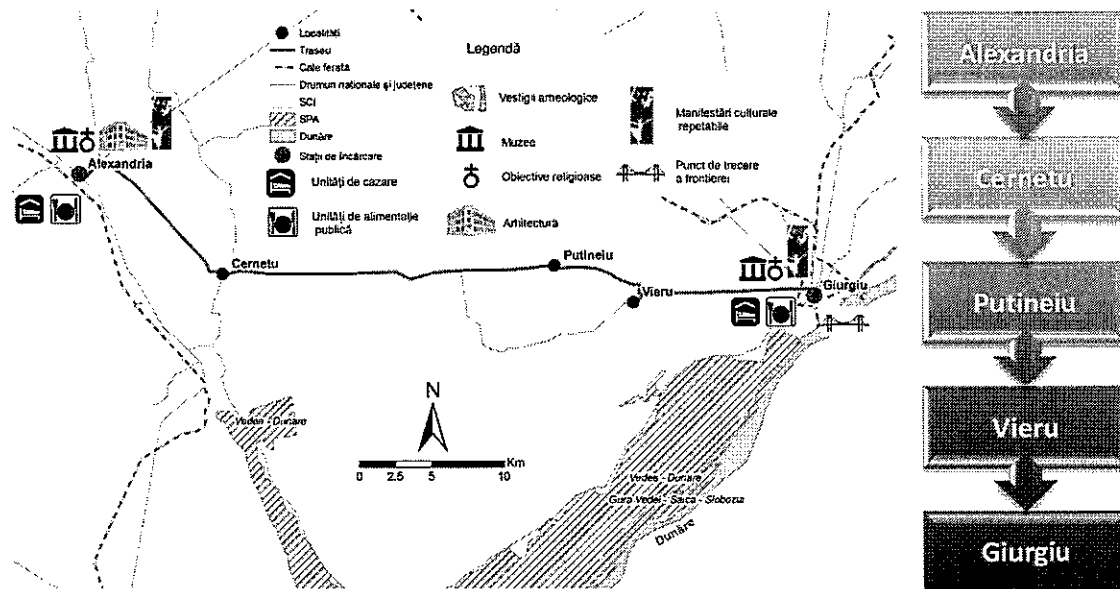
2	Mara Motel&Restaurant	**	Str. Dunării www.motel-restaurant-mara.ro 0723148613 maraflorica@yahoo.com
---	--------------------------	----	---

RESTORANURI			
	Nume restaurant	Clasificare	Adresa
1	Crama Unicorn	Italian Internațional	Str. Negru Voda Nr. 100-102 www.unicomgroup.ro 0760.733.474
2	Alexander	European Românesc	Str. Carpați -
3	Rovi's	Italian Internațional	Str. M. Filipescu Nr. 5 www.rovisbar.ro 0731 349 620
4	Potcoava de Aur	European România	Pădurea Vedea www.potcoava-de-aur.ro 0247 316 099
5	Conciato	Italian European	Str. Independentei Nr. 16 www.conciato.ro 0247 421 059 contact@conciato.ro

HOTEL MĂGURELE			
1	Hotel Turris	***	Str. Independenței, nr. 1, 0247 410 360

CPN nr.
Suma solicitatălei/euro.

18. ALEXANDRIA - GIURGIU



58 km



2 h 30 min



197 m

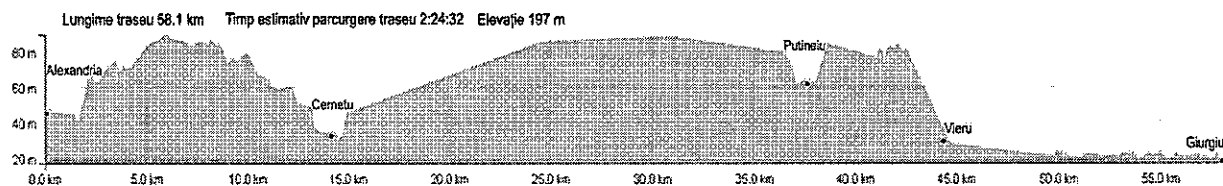


— DN 0 km
— DJ 52,5 km
— DC 0 km
— Străzi oraș 5,5 km



Alexandria
Giurgiu

Graficul morfometric al rutei



Orientare

Alexandria – Str. Libertății	800 m
Dreapta Str. Ion Creangă	50 m
Dreapta Str. Vedea	600 m
Înainte pe DN 6	800 m

Cod proiect 15.1.1.006

CPN nr.

Suma solicitatălei/euro.

Dreapta pe DJ 504	12 km
Cernetu – dreapta DJ 506	600 m
Înainte DJ 504	37 km
Giurgiu – înainte pe Șoseaua Alexandriei	4 km
Înainte pe Str. Gării	200 m
Stanga pe Bv. CFR	400 m
Stanga Str. Petre Ghelmez	400 m
Înainte pe Bv. M. Viteazu	1 km

Puncte de interes



Atracții

Zone și arii protejate

Aria protejată Vedea-Dunăre

Muzee

Muzeul Județean Teleorman, Alexandria

Giurgiu

Muzeul Județean *Teohari Antonescu*

Muzeul Școlii nr. 4 *Mihai Eminescu*

Ansamblul comemorativ al eroilor din primul război mondial

Obiective religioase

Alexandria - Catedrala Episcopală *Sf. Alexandru*

Giurgiu

Catedrala *Adormirea Maicii Domnului*

Arhitectură

Alexandria

Podul metalic peste râul Vedea

Ansamblul fostului conac Victor Antonescu – Capela



Revigorare

Restaurante, alte unități de alimentație

Alexandria

Giurgiu

Spații cazare

Alexandria

Giurgiu

Divertisment

Alexandria

Giurgiu

Manifestări culturale repetabile

Alexandria

Festivalul Național de Muzică Ușoară

Alexandria Pop Fest, mai

*Pe deal la Teleorman*el, folcloric, octombrie

Giurgiu

Călușul ca pe Vlașca, mai

Festivalul Național Interconfesional de

Muzică religioasă *Lumină din lumină*,

aprilie

Infrastructura generală de transport

Conexiuni de transport

- infrastructură feroviară: gară CFR la Alexandria, Giurgiu
- infrastructură rutieră: traseul intersectează DN 51 și DN 52 (Alexadria) și DN 5, DN 5B, DN 5C (Giurgiu)
- infrastructura fluvială: port Giurgiu, pod rutier și feroviar peste Dunăre Giurgiu-Ruse

Cod proiect 15.1.1.006

CPN nr.

Suma solicitatălei/euro.

Descriere traseu

Traseul începe din dreptul Parcului Central din Alexandria (50 m altitudine și -0,8% pantă) și se îndreaptă spre ieșirea estică a orașului. După ce traversează râul Vedea (km 1,7; 57 m altitudine; 5,3% pantă), traseul își schimbă direcția spre sud, urmând cursul râului, și începe o porțiune de cățărare abruptă până în punctul de maximă altitudine al traseului întâlnit la km 5,8 (90 m altitudine și 0,4% pantă).

Din acest punct, traseul are o porțiune de coborâre, cu diferențe altitudinale, străbătând vaste terenurile agricole până în localitatea Cernetu. Aici, traseul traversează râul Teleorman (km 14,5; 33 m altitudine; 2,1% pantă) și își schimbă direcția spre vest. După traversarea Teleormanului, traseul are o porțiune de cățărare lentă și constantă (până la km 24,5) urmată de o porțiune relativ plată (până la km 30,8). De la acest km începe o coborâre lentă, spre localitatea Putineiu.

Traversarea localității și a văii omonime ce o străbate (km 37,1; 65 m altitudine; 0,8% pantă), este marcată de o porțiune de coborâre-urcare. La ieșirea din localitatea Hodivăia (km 42,4; 81 m altitudine; 1,5% pantă), începe o porțiune de coborâre abruptă ce se întinde până la ieșirea din Vieru (km 44,8; 23 m altitudine; -0,1% pantă). De aici, traseul este relativ plat, cu mici diferențe altitudinale, coborând ușor odată cu apropierea de orașul Giurgiu. Traseul se termină în dreptul Parcului Steaua Dunării din Giurgiu (km 58,1, 18 m altitudine, -0,8% pantă).

Punct belvedere – atracții turistice Giurgiu; traversare pod peste Dunăre la Ruse.

Atracții turistice

Muzeul Județean Teleorman conservă colecții de arheologie, preponderent neolitică și geto-dacică, tezaure monetare și o colecție etnografică zonală, valorificată în expoziția permanentă.

Adresa: Alexandria, str. 1848, nr. 1, tel: 0247/314761

Program vizitare: 9:00 - 17:00; sâmbătă, duminică: închis

Catedrala Episcopala "Sf. Alexandru"

Catedrala a fost construită în a doua jumătate a sec. al XIX-lea (1869-1898), fiind pictată de către Ștefan Luchian și Constantin Artachino, vitraliile fiind realizate de către Rudolf Ziegler. Adăpostește numeroase icoane, obiecte de cult, precum și depozitul de carte veche al Episcopiei Alexandriei și Teleormanului.

Adresa: Alexandria, str. Independentei, nr. 7-9

<http://www.teleorman.djc.ro/ObiectiveDetalii.aspx?ID=947>



Ansamblul fostului conac Victor Antonescu - Capela

Capela este amplasată în ansamblul arhitectural construit la începutul sec. al XX-lea de către omul politic Victor Antonescu (1871-1947), păstrând stilul arhitectonic întâlnit la capela Stella Mariae din incinta castelului reginei Maria de la Balcic.

Adresa: mun. Alexandria, DN6 București-Alexandria

CPN nr.
Suma solicitatălei/euro.

Podul metalic peste raul Vedea este situat în zona padurii Vedea, fiind primul pod din metal construit în județul Teleorman, în anul 1905, pentru a înlesni legătura Alexandriei cu Bucureștiul.



Muzeul Județean Teohari Antonescu

Muzeul este găzduit într-o clădire monument istoric, sediul fostei Prefecturi de Vlașca și valorifică expozițional și conservă piese de istorie (colecția de proiectile de artilerie din Cetatea Giurgiului); arheologie (13 tezaure monetare, o colecție alcătuită din 2500 de piese din aur, argint și metal comun), arme, documente din evul mediu și din epoca modernă; etnografie.

Adresa: Str. C. Dobrogeanu Gherea, nr. 3, tel. 0246.216.801

<http://www.muzeulgiurgiu.ro/>

program: Marți-duminică: 9.00-17.00; luni închis




Muzeul Școlii nr. 4 "Mihai Eminescu"

Muzeul cuprinde trei încăperi amenajate ca secții: arheologie și numismatică (piatră funerară datând din 22 ianuarie 1854, din timpul Războiului Crimeei); istoria locală cu colecții de istorie militară, carte veche religioasă și laică sec. XIX - XX, fond documentar (agrare, militare, școlare etc.), fototecă istorică, periodice sec. XIX - XX, pinacotecă ; colecția etnografică specifică zonei.

Adresa: Str. Vlad Țepeș, nr. 45, tel. 024.621.7272

Program: luni-vineri: 8.00-18.00; sâmbăta și duminica la cerere.



Ansamblu comemorativ al eroilor din primul război mondial

Ansamblu comemorativ al eroilor din primul razboi mondial este compus din Biserica Eroilor, construită în 1939, și Mausoleul Eroilor Construit în în același an.

Adresa: Giurgiu, Str. București, nr. 82

Catedrala Adormirea Maicii Domnului, Giurgiu

Catedrala a fost construită între anii 1847 - 1851, pe locul unei foste biserici semiîngropate care a existat în timpul stăpânirii otomane. Construită în stil bizantin, are usile din stejar masiv, sculptate în stil brâncovenesc. Detine o colecție de icoane pe lemn și obiecte de cult din metal, unele provenind de la fosta biserică.


Adresa: Giurgiu, Str. București, nr. 12

<http://episcopiagiurgiului.ro/Index/index.php?dir=Catedrala&page=index>

Cod proiect 15.1.1.006

CPN nr.

Suma solicitatălei/euro.



Infrastructura turistică

Alexandria	1	-	2	-	5
Giurgiu	4	-	2	-	5

Alexandria

Nr. Crt.	Nume unitate turistică	Clasificare	Adresă	Contact
----------	------------------------	-------------	--------	---------

1	Red Confort	***	Str. 1 Mai, Nr. 107	www.redconforthotel.ro 0745 616 147 office@redconforthotel.ro
---	-------------	-----	---------------------	---

1	Hanul cu Noroc	**	Șos. Așexandria-Roșiori, nr. 1	hanulcunoroc.com 0247 406 013
---	----------------	----	--------------------------------	----------------------------------



2	Mara Motel&Restaurant	**	Str. Dunării	www.motel-restaurant-mara.ro 0723148613 marafiorica@yahoo.com
---	-----------------------	----	--------------	---

Restorane

	Nume restaurant	Clasificare	Adresă	Contact
1	Crama Unicom	Italian Internațional	Str. Negru Voda Nr. 100-102	www.unicomgroup.ro 0760.733.474
2	Alexander	European Românesc	Str. Carpați	-
3	Rovi's	Italian Internațional	Str. M. Filipescu Nr. 5	www.rovisbar.ro 0731 349 620
4	Potcoava de Aur	European România	Pădurea Vedea	www.potcoava-de-aur.ro 0247 316 099

Cod proiect 15.1.1.006

CPN nr.

Suma solicitatălei/euro

5	Conciato	Italian European	Str. Independentei Nr. 16	www.conciato.ro 0247 421 059 contact@conciato.ro
---	----------	---------------------	---------------------------	--



Nr. Crt.	Nume unitate turistică	Clasificare	Adresă	Contact
-------------	---------------------------	-------------	--------	---------



1	Vlasca	**	Str. Portului nr. 12	www.hotel-vlasca.ro 0346-566736 danubius44@yahoo.com
---	--------	----	----------------------	--




2	Sud	***	Str. C-tin Brâncoveanu, nr. 3	www.hotelsud.ro 0732-320.018 contact@hotelsud.ro
---	-----	-----	----------------------------------	--



3	Andaluzia	***	Șos. București-Giurgiu, km59+420	www.hotelrestaurantgiurgiu .ro 0735 085 507
---	-----------	-----	-------------------------------------	---



4	Steaua Dunării	*	Bd. Mihai Viteazul nr. 1	+4 0246 217 270
---	----------------	---	--------------------------	-----------------



Cod proiect 15.1.1.006
CPN nr.
Suma solicitată/eur

5	Sunny	***	Vama Giurgiu	www.hotelsunny.ro 0346 566 923
---	-------	-----	--------------	-----------------------------------



1	Cosmo	*	Șos. București, 199	0371 344 944
---	-------	---	---------------------	--------------



2	Prietenia	*	DN5	0246 274 777
---	-----------	---	-----	--------------

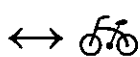
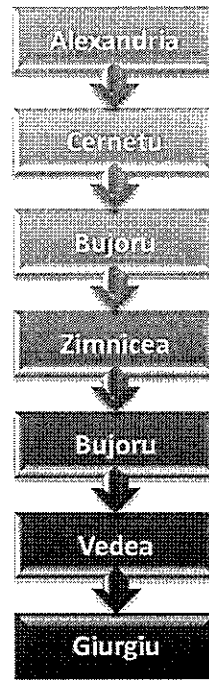
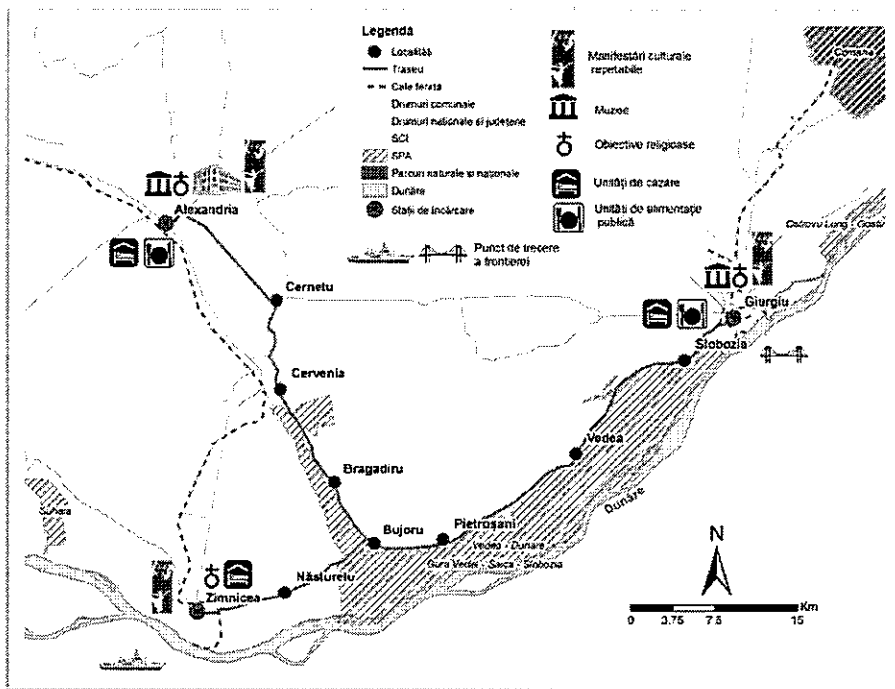


RESTAURANTE				
	Nume restaurant	Clasificare	Adresa	Contact

1	La Taverna	Italian	Str. Gării 57	www.facebook.com/pages/La-Taverna/500616669956495246218377
2	Perla	Românesc	Str. Portului, 1	0246216649
3	Pizzetto Grill	Internațional	Str. Vlad Tepes, nr. 51	www.facebook.com/Restaurant-Pizzetto-Grill-11447993196793240751700800
4	La Grecu	Grecesc	Str. Nicolae Bălănescu, Nr. 2	www.lagrecu.ro/contact+40 346 566 714
5	La Ponton	Românesc	Dunăre	www.restaurantlapontongiu.ro

0761055287 Cod proiect 15.1.1.006
 CPN nr.
 Suma solicitatălei/euro.

19. ALEXANDRIA – ZIMNICEA – GIURGIU



121,7 km



5h



331 m




DN 80 km
 DJ 40 km
 DC km
 Străzi oraș 1,7 km



Alexandria
 Zimnicea
 Giurgiu

Graficul morfometric al rutei



Orientare

Alexandria, Strada Aviator Alexandru Colfescu



Dreapta Strada Carpați

0.1 km



Dreapta DJ504 / Șoseaua Alexandria-Cernetu

2 km







Cernetu Dreapta DJ506

13 km

Cod proiect 15.1.1.006

CPN nr.

Suma solicitatălei/euro

 Bujoru Dreapta DN51A / DN5C	39 km
 Giurgiu Stânga	114 km
 Dreapta Strada Mihai Eminescu	114 km
 Stânga, Strada Petre Ghelmez	116 km

Atracții turistice



Atracții

Zone și arii protejate

SCI Gura Vedei-Șaica-Slobozia (Giurgiu)

Monumente ale naturii, Zimnicea

Vestigii arheologice

Situl arheologic, Zimnicea

Muzee

Alexandria - Muzeul Județean Teleorman

Giurgiu

Muzeul Județean Teohari Antonescu

Muzeul Școlii nr. 4

Ansamblul comemorativ al eroilor din Primul război mondial

Obiective religioase

Alexandria - Catedrala Episcopală Sf. Alexandru

Giurgiu-Catedrala Adormirii Maicii Domnului

Arhitectură

Alexandria

Podul metalic peste râul Vedea

Ansamblul fostului conac Victor Antonescu – Capela



Revigorare

Restaurante, alte unități de alimentație

Alexandria

Giurgiu

Spații cazare

Alexandria

Zimnicea

Giurgiu

Divertisment

Alexandria

Zimnicea

Giurgiu

Manifestări culturale repetabile

Alexandria

Festivalul Național de Muzică Ușoară

Alexandria Pop Fest, mai

Pe deal la Teleorman, folcloric, octombrie

Giurgiu

Călușul ca pe Vlașca mai

Festivalul Național de muzică corală religioasă

Lumină din lumină aprilie

Infrastructura generală de transport

Conexiuni de transport cu infrastructura rețelei TEN-T

- infrastructură feroviară: Gară CFR Alexandria, Zimnicea și Giurgiu
- infrastructură rutieră: intersecții cu DN 51A și DJ 506
- infrastructură fluvială:
 - Zimnicea – ferryboat către Svishtov, Bulgaria
 - Giurgiu, pod rutier și feroviar peste Dunăre

Cod proiect 15.1.1.006

CPN nr.

Suma solicitatălei/euro.

Descriere traseu

Traseul pornește din dreptul Parcului Vedeia din Alexandria (43 m altitudine, 0,3% pantă) și se îndreaptă spre ieșirea estică din oraș. După traversarea râului Vedeia (km 0,8, 41 m altitudine, 4,3% pantă), traseul are o porțiune de cățărare accentuată.

Începând cu km 5,3 (89 m altitudine, -0,9% pantă), traseul coboară până la Cernetu. Aici, între km 12,3 (49 m altitudine, -1,1% pantă) și km 20 (48 m altitudine, 2% pantă) are loc trecerea peste râul Teleorman. Valea Teleormanului dintre Cernetu și Beiu reprezintă limita dintre Câmpia Burdea și Câmpia Burnazului (la sud). După Beiu, traseul coboară din nou în lunca râului Vedeia, urmându-l îndeaproape pe malul stâng.

Traseul se menține relativ plat, cu diferențe de nivel nu foarte mari, iar la km 40,6 (23 m altitudine, 4,1% pantă) al traseului traversează pe malul drept al Vedei și urmează limita dintre lunca Dunării și Câmpia Boianului până la Zimnicea (km 59,1, 21 m altitudine, 0,1% pantă). De la Zimnicea, traseul face drum întors peste Vedeia, iar de la Bujoru (km 79,5, 25 m altitudine, 2,7% pantă) urmărește contactul dintre lunca Dunării și Câmpia Burnazului spre Giurgiu. Există o singură porțiune de cățărare-coborâre accentuată între Bujoru și Pietroșani, după care traseul se menține relativ plat, cu diferențe mici de nivel până la Giurgiu, unde este și punctul final al traseului în dreptul Parcului Alei (km 121,7, 27 m altitudine, 1,2% pantă).

Atracții turistice

Muzeul Județean Teleorman conservă colecții de arheologie, preponderent neolitică și geto-dacică, tezaure monetare și o colecție etnografică zonală, valorificată în expoziția permanentă.

Adresa: Alexandria, str. 1848, nr. 1, tel: 0247/314761

Program vizitare: 9:00 - 17:00; sâmbătă, duminică: închis

Catedrala Episcopala "Sf. Alexandru"

Catedrala a fost construită în a doua jumătate a sec. al XIX-lea (1869-1898), fiind pictată de către Stefan Luchian și Constantin Artachino, vitraliile fiind realizate de către Rudolf Ziegler. Adăpostește numeroase icoane, obiecte de cult, precum și depozitul de carte veche al Episcopiei Alexandriei și Teleormanului.

Adresa: Alexandria, str. Independentei, nr. 7-9

<http://www.teleorman.djc.ro/ObiectiveDetalii.aspx?ID=947>



Ansamblul fostului conac Victor Antonescu - Capela

Capela este amplasată în ansamblul arhitectural construit la începutul sec. al XX-lea de către omul politic Victor Antonescu (1871-1947), păstrând stilul arhitectonic întâlnit la capela Stella Maris aflată în incinta castelului reginei Maria de la Balcic.

Adresa: mun. Alexandria, DN6 București-Alexandria

Cod proiect 15.1.1.006

CPN nr.

Suma solicitatălei/euro.

Podul metalic peste raul Vedea este situat în zona padurii Vedea, fiind primul pod din metal construit în județul Teleorman, în anul 1905, pentru a înlesni legătura Alexandriei cu Bucureștiul.



Muzeul Județean Teohari Antonescu

Muzeul este găzduit într-o clădire monument istoric, sediul fostei Prefecturi de Vlașca și valorifică expozițional și conservă piese de istorie (colecția de proiectile de artilerie din Cetatea Giurgiului); arheologie (13 tezaure monetare, o colecție alcătuită din 2500 de piese din aur, argint și metal comun), arme, documente din evul mediu și din epoca modernă; etnografie.

Adresa: Str. C. Dobrogeanu Gherea, nr. 3, tel. 0246.216.801

<http://www.muzeulgiurgiu.ro/>

program: Marți-duminică: 9.00-17.00; luni închis



Muzeul Școlii nr. 4 "Mihai Eminescu"

Muzeul cuprinde trei încăperi amenajate ca secții: arheologie și numismatică (piatră funerară datând din 22 ianuarie 1854, din timpul Războiului Crimeii); istoria locală cu colecții de istorie militară, carte veche religioasă și laică sec. XIX - XX, fond documentar (agrare, militare, școlare etc.), fototecă istorică, periodice sec. XIX - XX, pinacotecă ; colecția etnografică specifică zonei.


Cod proiect 15.1.1.006

Adresa: Str. Vlad Țepeș, nr. 45, tel. 024.621.7272

CPN nr.

Program: luni-vineri: 8.00-18.00; sâmbăta și duminica la cerere.

Suma solicitatălei/euro.



Ansamblu comemorativ al eroilor din primul război mondial

Ansamblu comemorativ al eroilor din primul război mondial este compus din Biserica Eroilor, construită în 1939, și Mausoleul Eroilor Construit în în același an.


Adresa: Giurgiu, Str. București, nr. 82

Catedrala Adormirea Maicii Domnului, Giurgiu

Catedrala a fost construită între anii 1847 - 1851, pe locul unei foste biserici semiîngropate care a existat în timpul stăpânirii otomane. Construită în stil bizantin, are usile din stejar masiv, sculptate în stil brâncovenesc. Detine o colecție de icoane pe lemn și obiecte de cult din metal, unele provenind de la fosta biserică.

Adresa: Giurgiu, Str. București, nr. 12

<http://episcopiagiurgiului.ro/Index/index.php?dir=Catedrala&page=index>



Cod proiect

CPN nr.

Suma solicitatălei/euro

Situl arheologic, Zimnicea

Pe un promontoriu al terasei înalte a Dunării, la vest de vatra oraşului actual, se află o fortificaţie apărută de un val de pământ şi necropolă tumulară din perioada La Tene, peste care s-au suprapus în perioada medievală o altă cetate, din timpul domniei lui Matei Basarab.

Monumente ale naturii, Zimnicea

În cadrul oraşului, pe Bv. Eroilor, pot fi admiraţi mai mulţi arbori, declaraţi monument al naturii: castani porceşti cu circumferinţe de peste 3 m, stejari şi salcâmi japonezi cu înălţimi considerabile.


Infrastructura turistică


	1	-	2	-	5
	1	-	-	-	-
	4	-	2	-	5

Alexandria

Nr. Crt.	Nume unitate turistică	Clasificare	Adresă	Contact
----------	------------------------	-------------	--------	---------

1	Red Confort	***	Str. 1 Mai, Nr. 107	www.redconforthotel.ro 0745 616 147 office@redconforthotel.ro
---	-------------	-----	---------------------	--

1	 Hanul cu Noroc	**	Şos. Aşexandria-Roşiori, nr. 1	hanulcunoroc.com 0247 406 013 Cod proiect 15.1.1.006 CPN nr. Suma solicitatălei/euro.
---	--	----	--------------------------------	--

2	 Mara Motel&Restaurant	**	Str. Dunării	www.motel-restaurant-mara.ro 0723148613 marafiorica@yahoo.com
---	---	----	--------------	--






	Nume restaurant	Clasificare	Adresă	Contact
1	Crama Unicorn	Italian Internaţional	Str. Negru Voda Nr. 100-102	www.unicomgroup.ro 0760.733.474

2	Alexander	European Românesc	Str. Carpați	-
3	Rovi's	Italian Internațional	Str. M. Filipescu Nr. 5	www.rovisbar.ro 0731 349 620
4	Potcoava de Aur	European România	Pădurea Vedea	www.potcoava-de-aur.ro 0247 316 099
5	Conciato	Italian European	Str. Independentei Nr. 16	www.conciato.ro 0247 421 059 contact@conciato.ro

Continuă pe

Nr. Crt.	Nume unitate turistică	Clasificare	Adresă	Contact
-------------	------------------------	-------------	--------	---------

ROMÂNIA

1	Vlasca 	**	Str. Portului nr. 12	www.hotel-vlasca.ro 0346-566736 danubius44@yahoo.com
2	Sud 	***	Str. C-tin Brâncoveanu, nr. 3	www.hotelsud.ro 0732-320.018 contact@hotelsud.ro
3	Andaluzia 	***	Șos. București-Giurgiu, km59+420	www.hotelrestaurantgiurgiu.ro 0735 085 507
4	Steaua Dunării 	*	Bd. Mihai Viteazul nr. 1	+4 0246 217 270
5	Sunny 	***	Vama Giurgiu	www.hotelsunny.ro 0346 566 923 Cod proiect 15.1.1.006 CPN nr.le/euro.

1 Cosmo * Șos. București, 199 0371 344 944



2 Prietenia * DN5 0246 274 777



Nume restaurant	Clasificare	Adresă	Contact
-----------------	-------------	--------	---------

1	La Taverna	Italian	Str. Gării 57 www.facebook.com/pages/La-Taverna/500616669956495 246218377 0246216649
2	Perla	Românesc	Str. Portului, 1 0246216649
3	Pizzetto Grill	Internațional	Str. Vlad Tepes, nr. 51 www.facebook.com/Restaurant-Pizzetto-Grill-114479931967932 40751700800
4	La Grecu	Grecesc	Str. Nicolae Bălănescu, Nr. 2 www.lagrecu.ro/contact +40 346 566 714
5	La Ponton	Românesc	Dunăre www.restaurantlapontongiurgiu.ro 0761055287

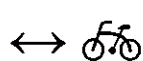

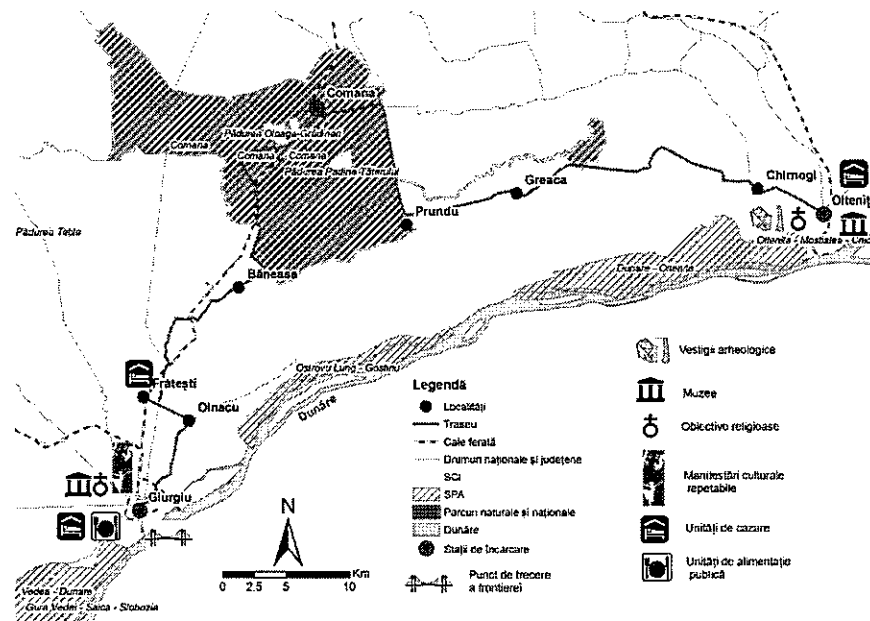


Nume unitate turistică	Clasificare	Adresă	Contact
Hotel Inter	****	Strada Ștefan cel Mare	www.hotelinter.ro , 0247 367 133

Cod proiect 15.1.1.006
CPN nr.
Suma solicitatălei/euro.



20. GIURGIU-OLTENIȚA



76,5 km



3 h 10 min



362 m

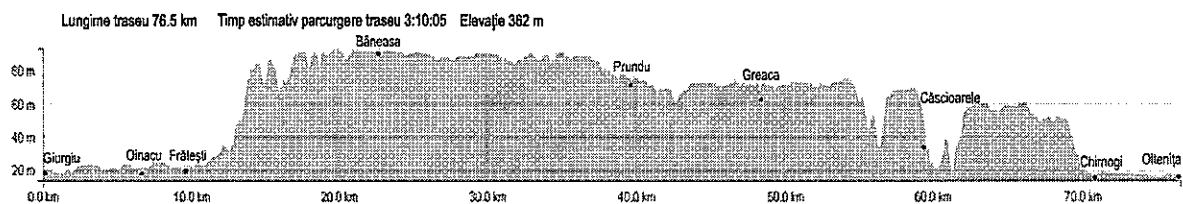


— DN 61 km
— DJ 4,8 km
— DC 3 km
— Străzi oraș 3,6 km



Giurgiu
Comana
Oltenița

Graficul morfometric al rutei



Orientare

Giurgiu – Str. Unirii	900 m
Înainte Str. Progresului	600 m
Înainte DJ 507	4,8 km
Stânga DC 94	3 km

Cod proiect 15.1.1.006

CPN nr.

Suma solicitatălei/euro.

Dreapta DN 5	4 km
Frățești – dreapta DN 41	57 km
Oltenița – Dreapta Str. Cireșului 100 m	100 ,
Stânga Str. Pietruită	1600 m
Înainte pe Bv. Mărășești	400 m

Puncte de interes



Atracții

Zone și arii protejate

Parcul Natural Comana
SPA Dunăre-Oltenița

Vestigii arheologice

Oltenița – Situl arheologic *Așezarea Gumelnița*

Muzee

Giurgiu
Muzeul Județean *Teohari Antonescu*
Muzeul Școlii nr. 4
Oltenița
Muzeul Civilizației Gumelnița
Muzeul de Artă

Obiective religioase

Giurgiu
Catedrala *Adormirea Maicii Domnului*
Oltenița – ansamblul Bisericii Sf. Nicolae



Revigorare

Restaurante, alte unități de alimentație

Giurgiu
Greaca
Oltenița

Spații cazare

Giurgiu
Frățești
Greaca
Oltenița

Divertisment

Giurgiu
Greaca (degustări vinuri)
Oltenița

Manifestări culturale repetabile

Giurgiu
Călușul ca pe Vlașca – mai
Festivalul Național Interconfesional de muzică corală religioasă *Lumină din lumină* -aprilie

Infrastructura generală de transport

Conexiuni de transport

- infrastructură feroviară: gară CFR la Giurgiu și Oltenița
- infrastructură rutieră: traseul se suprapune DN 41 și intersectează DN 5, DN 5B (Giurgiu) și DN 4, DN 31 (Oltenița)
- infrastructura fluvială: port Giurgiu, pod rutier și feroviar peste Dunăre Giurgiu-Ruse, posibilitatea traversării Dunării la Oltenița cu șalupa în Bulgaria la Tutrakan - Marti si sâmbătă: Plecare 8.30/ Întoarcere 16.30 sau oricâte ori există grupuri organizate de minim 10 persoane sau cu aprobare de la armatorul navei: SC Spet Shipping SRL Bucuresti în alte cazuri.

Descriere traseu

Traseul începe din dreptul Parcului Steaua Dunării din Giurgiu (21 m altitudine; 0,6% pantă), îndreptându-se spre ieșirea nord-estică a orașului. De la ieșirea din oraș, traseul este relativ plat, cu mici diferențe altitudinale, urmând limita dintre lunca Dunării și terasa joasă a acesteia.

Cod proiect 15.1.1.006

CPN nr.197

Suma solicitatălei/euro.

La km 12,7 (35 m altitudine, 2,0% pantă), după traversarea pârlui Daia, începe o porțiune de cățărare accentuată, ce marchează trecerea de la terasa joasă a Dunării la câmpia tabulară înaltă a Burnazului. După această urcare, traseul are câteva porțiuni de cățărare-coborâre, cu diferențe mici de nivel între Plopșoru și Băneasa. De la Băneasa până la km 36,9 (89 m altitudine; -0,1% pantă) traseul este relativ plat, cu mici diferențe altitudinale, traversând și Parcul Natural Comana, înainte de Prundu. Din acest punct, începe o porțiune de coborâre până la km 42,2 (69 m altitudine; -1,3% pantă), ce marchează trecerea de la câmpia tabulară înaltă la terasa înaltă a Dunării. De aici și până la km 54,7 (70 m altitudine; -1,7% pantă), traseul se menține relativ plat, cu diferențe mici altitudinale.

Între km 54,7 și 62,4 (58 m altitudine), traseul are două porțiuni de coborâre-cățărare accentuate, ce corespund traversării unor lacuri de pe valea Zboiului. De la km 62,4 traseul începe să coboare ușor, până în apropiere de Chirmogi, km 68,8 (51 m altitudine; -0,1% pantă), marcând revenirea traseului în lunca Dunării. Înainte de Oltenița traseul traversează râul Argeș, punctul final fiind în dreptul Parcului Oltenița (km 76,5; 18 m altitudine; -1,1% pantă).

Atracții turistice

Muzeul Județean Teohari Antonescu

Muzeul este găzduit într-o clădire monument istoric, sediul fostei Prefecturi de Vlașca și valorifică expozițional și conservă piese de istorie (colecția de proiectile de artilerie din Cetatea Giurgiului); arheologie (13 tezaure monetare, o colecție alcătuită din 2500 de piese din aur, argint și metal comun), arme, documente din evul mediu și din epoca modernă; etnografie.

Adresa: Str. C. Dobrogeanu Gherea, nr. 3, tel. 0246.216.801

<http://www.muzeulgiurgiu.ro/>

Program: Marți-duminică: 9.00-17.00; luni închis



Muzeul Școlii nr. 4 "Mihai Eminescu"

Muzeul cuprinde trei încăperi amenajate ca secții: arheologie și numismatică (piatră funerară datând din 22 ianuarie 1854, din timpul Războiului Crimeii); istoria locală cu colecții de istorie militară, carte veche religioasă și laică sec. XIX - XX, fond documentar (agrare, militare, școlare etc.), fototecă istorică, periodice sec. XIX - XX, pinacotecă; colecția etnografică specifică zonei.

Adresa: Str. Vlad Țepeș, nr. 45, tel. 024.621.7272

Program: luni-vineri: 8.00-18.00; sâmbăta și duminica la cerere.



Ansamblu comemorativ al eroilor din primul război mondial

Ansamblu comemorativ al eroilor din primul război mondial este compus din Biserica Eroilor, construită în 1939, și Mausoleul Eroilor Construit în același an.

Cod proiect 15.1.1.006

Adresa: Giurgiu, Str. București, nr. 82

CPN nr.


Suma solicitatălei/euro.

Catedrala Adormirea Maicii Domnului, Giurgiu

Catedrala a fost construită între anii 1847 - 1851, pe locul unei foste biserici semiîngropate care a existat în timpul stăpânirii otomane. Construită în stil bizantin, are usile din stejar masiv, sculptate în stil brâncovenesc. Detine o colecție de icoane pe lemn și obiecte de cult din metal, unele provenind de la fosta biserică.

Adresa: Giurgiu, Str. București, nr. 12

<http://episcopiagiurgiului.ro/Index/index.php?dir=Catedrala&page=index>



Muzeul Civilizației Gumelnița

În cadrul expoziției de bază, sunt expuse obiecte care au aparținut civilizațiilor ce au evoluat în centrul Câmpiei Române, (cultura Dudești, cultura Boian și cultura Gumelnița, căreia i s-a acordat un spațiu generos). Colecția muzeului este expusă pe situri și deține bunuri culturale clasate în Tezaurul patrimoniului cultural național.

Adresa : Oltenița, str. Argeșului nr. 101, cod poștal 915400, Telefon/Fax: 0242.511.174, muzeulcivilizatieigumelnita@yahoo.com

<http://muzeulgumelnita.ro/>

Program: Luni-vineri 8 a.m - 16 p.m. Pentru grupuri organizate există posibilitatea și în timpul weekendului între orele 10 – 15, cu condiția ca echipa muzeului să fie anunțată cu 3 zile înainte.



Situl arheologic "Așezarea Gumelnița de la Oltenița

Situl arheologic Gumelnița este situat la 3 km NE de municipiul OLTENIȚA, și are o suprafață de 3 ha. Cuprinde o așezare ce datează din mileniul IV a. Chr. Eneolitic, cultura Gumelnița

<http://muzeulgumelnita.ro/santiere-arheologice/magura-gumelnita>

<http://www.cimec.ro/arheologie/gumelnita/cd/default.htm>



Ansamblul bisericii Sf. Nicolae

Ansamblul cuprinde Biserica "Sf. Nicolae", construită în anul 1872, și Crucea de piatră, datată în anul 1856, ce se află în incinta bisericii.

Adresa: Str. Al. I. Ilescu, nr. 51-53






Infrastructura turistică


Giurgiu	4	-	2	-	5
Frățești			1		
Greaca	1				
Oltenița			1	1	

Cod proiect 15.1.1.006

CPN nr.

Suma solicitatălei/euro.

Nr. Crt.	Nume unitate turistică	Clasificare	Adresă	Contact
1	Vlasca 	**	Str. Portului nr. 12	www.hotel-vlasca.ro 0346-566736 danubius44@yahoo.com
2	Sud 	***	Str. C-tin Brâncoveanu, nr. 3	www.hotelsud.ro 0732-320.018 contact@hotelsud.ro
3	Andaluzia 	***	Șos. București-Giurgiu, km59+420	www.hotelrestaurantgiurgiu.ro 0735 085 507
4	Steaua Dunării 	*	Bd. Mihai Viteazul nr. 1	+4 0246 217 270
5	Sunny 	***	Vama Giurgiu	www.hotelsunny.ro 0346 566 923

1	Cosmo 	*	Șos. București, 199	0371 344 944	Cod proiect 15.1.1.006 CPN nr. Suma solicitatălei/euro.
2	Prietenia	*	DN5	0246 274 777	

Nume restaurant	Clasificare	Adresă	Contact
-----------------	-------------	--------	---------

1	La Taverna	Italian	Str. Gării 57	www.facebook.com/pages/La-Taverna/500616669956495 246218377 0246216649
2	Perla	Românesc	Str. Portului, 1	
3	Pizzetto Grill	Internațional	Str. Vlad Tepes, nr. 51	www.facebook.com/Restaurant-Pizzetto-Grill
4	La Grecu	Grecesc	Str. Nicolae Bălănescu, Nr. 2	www.lagrecu.ro/contact +40 346 566 714
5	La Ponton	Românesc	Dunăre	www.restaurantlapontongiurgi.ro 0761055287

Brănești

1	Motel G&C	***	Str. Oinac, Nr. 3, 0746 172 471	
---	-----------	-----	---------------------------------	--

Greaca

1	Domeniul Greaca-Resort	*****	Comuna Greaca nr. 867, www.domeniul-greaca.ro , +40-785 28 00 40, rezervari@domeniul-greaca.ro	
---	------------------------	-------	---	--

Oltenița

Nr. Crt.	Nume unitate turistică	Clasificare	Adresă	Contact
----------	------------------------	-------------	--------	---------

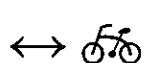

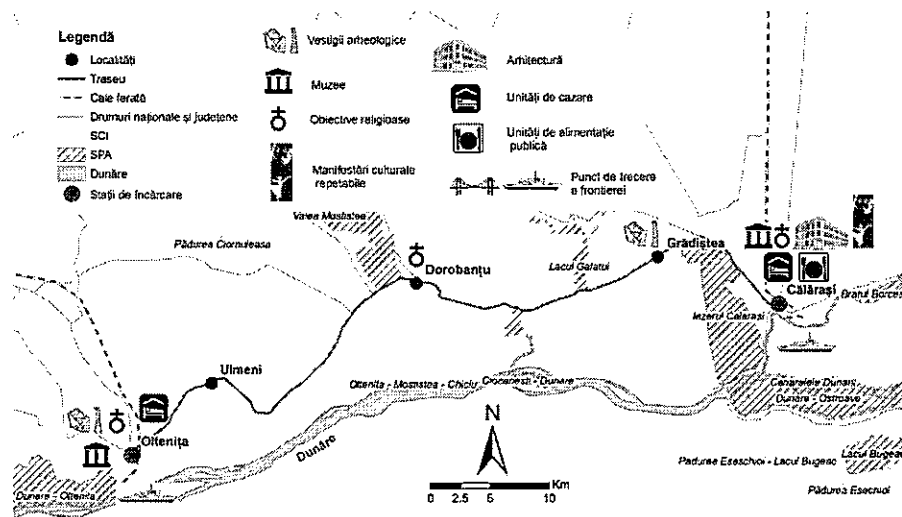
1	Azaro	***	Str. Tineretului, nr. 10	www.pensiuneaazaro.com +40.721.231.844
---	-------	-----	--------------------------	---



2	Alexander	**	Str. 22 Decembrie, nr. 31-3h	+40 77 055 6832
---	-----------	----	------------------------------	-----------------

rezervari@cazareoltenita.com
Cod proiect 15.1.1.006
CPN nr.
Suma solicitatălei/euro.

21. OLTENIȚA – CĂLĂRAȘI



69 km



2 h 50 min



191 m




DN 65 km
DJ km
DC km
Străzi 4 km



Oltenița
Călărași

Graficul morfometric al rutei



Orientare

↑	Oltenița – Bv. Tineretului	200 m
↗	Dreapta Șoseaua Călărași	800 m
↑	Înainte pe DN 31	62,7 km
↑	DN 3D	2,3 km
↑	Călărași – Prelungirea București	2,6 km
↗	Dreapta Bv. Cuza Vodă	100 m

Cod proiect 15.1.1.006

CPN nr.

Suma solicitatălei/euro.

↖	Stânga Str. Progresul	100 m
↗	Dreapta STr. Dorobanți	200 m

Puncte de interes



Atracții

Zone și arii protejate

- SPA Dunăre-Oltenița
- SPA Valea Mostiștea

Vestigii arheologice

- Oltenița – Situl arheologic *Așezarea Gumelnița*
- Călărași – Situl arheologic *Grădiștea Călărași*

Muzee

- Călărași
 - Muzeul *Dunării de Jos*, Călărași
- Oltenița
 - Muzeul Civilizației Gumelnița
 - Muzeul de Artă

Obiective religioase

- Călărași
 - Biserica Creștină după Evanghelie
- Oltenița – ansamblul Bisericii *Sf. Nicolae*

Arhitectură

- Călărași
 - Casa Ana și Marinache Popescu
 - Ansamblul de locuințe cu prăvălii Str. București
 - Arhivele Statului/ Foișorul de Foc



Revigorare

Restaurante, alte unități de alimentație

- Oltenița
- Călărași

Spații cazare

- Oltenița
- Călărași

Divertisment

- Oltenița
- Călărași

Manifestări culturale repetabile

- Călărași
 - Festivalul de muzică folk *Chitara Dunării*, noiembrie/decembrie

Infrastructura generală de transport

Conexiuni de transport

- infrastructură feroviară: gară CFR la Oltenița, Călărași
- infrastructură rutieră: traseul se suprapune în mare parte DN 31 și intersectează DN4, DN 41 (Oltenița) și DN3, DN 3B și DN 21 (Călărași).
- infrastructura fluvială:
 - Oltenița - posibilitatea traversării Dunării cu șalupa în Bulgaria la Tutrakan – Marți și sâmbătă: Plecare 8.30/ Întoarcere 16.30 sau oricâteori există grupuri organizate de minim 10 persoane sau cu aprobare de la armatorul navei: SC Spet Shipping SRL București în alte cazuri
 - Călărași: există 2 bacuri care efectuează traversarea Dunării la km 375 Dunăre - mal stâng pentru Braț Ostrov - mal drept, cu legătură spre Constanța și Silistra – Bulgaria.

Cod proiect 15.1.1.00

CPN nr.

Suma solicitatălei/euro

Descriere traseu

Traseul începe din dreptul parcului Oltenița (18 m altitudine, -0,8% pantă), și se îndreaptă spre ieșirea nord-estică a orașului. Traseul se menține relativ plat, fără diferențe altitudinale notabile, km 3,9 (17 m altitudine, 0,6% pantă), reprezentând punctul de începere a unei porțiuni de cățărare accentuată, ce marchează trecerea dintre lunca Dunării și a 3-a terasă a acesteia.

După această urcare, traseul urmează contactul dintre luncă și terasă, la ieșirea din Cetatea Veche (km 13,3, 34 m altitudine, -1,1% pantă), începe o porțiune de coborâre accentuată, ce marchează trecerea dintre terasa a 3-a și cea de-a 2-a ale Dunării.

Km 21,7 (16 m altitudine, 0,2% pantă), situat în localitatea Chiselet, reprezintă trecerea de la terasa a 2-a la terasa inferioară a Dunării, traseul desfășurându-se astfel pe întinderea acesteia până la Călărași. Din acest punct, traseul se menține relativ plat, cu diferențe altitudinale mici, până în 10 m.

Între Mănăstirea și Dorobanțu (km 32,4, 13 m altitudine, 1,3% pantă), traseul traversează lacul Mostiștea. Între Bogata și Rasa (km 48,8, 13 m altitudine, 0,2% pantă), traseul traversează lacul Gălățui. După ieșirea din localitatea Grădiștea, traseul ocolește lacul Iezerul Călărași (km 60,9, 12 m altitudine, -0,4% pantă, și se îndreaptă spre orașul Călărași, având ca punct final Parcul Dumbrava (km 68,9, 16 m altitudine, -2,4% pantă).

Atracții turistice

Muzeul Civilizației Gumelnița

În cadrul expoziției de bază, sunt expuse obiecte care au aparținut civilizațiilor ce au evoluat în centrul Câmpiei Române, (cultura Dudești, cultura Boian și cultura Gumelnița, căreia i s-a acordat un spațiu generos). Colecția muzeului este expusă pe situri și deține bunuri culturale clasate în Tezaurul patrimoniului cultural național.

Adresa : Oltenița, str. Argeșului nr. 101, cod poștal 915400,

Telefon/Fax: 0242.511.174, muzeulcivilizatieigumelnita@yahoo.com

<http://muzeulgumelnita.ro/>

Program: Luni-vineri 8 a.m - 16 p.m. Pentru grupuri organizate există posibilitatea și în timpul weekendului între orele 10 – 15, cu condiția ca echipa muzeului să fie anunțată cu 3 zile înainte.



Situl arheologic "Așezarea Gumelnița de la Oltenița"

Situl arheologic Gumelnița este situat la 3 km NE de municipiul OLTENIȚA, și are o suprafață de 3 ha. Cuprinde o așezare ce datează din mileniul IV a. Chr. Eneolitic, cultura Gumelnița

<http://muzeulgumelnita.ro/santiere-arheologice/magura-gumelnita>

<http://www.cimec.ro/arheologie/gumelnita/cd/default.htm>



Ansamblul bisericii Sf. Nicolae

Ansamblul cuprinde Biserica "Sf. Nicolae", construită în anul 1872, și Crucea de piatră, datată în anul 1856, ce se află în incinta bisericii.

Adresa: Str. Al. Iliescu, nr. 51-53

Cod proiect 15.1.1.06

CPN nr.

Suma solicitatălei/euro.

Muzeul Dunării de Jos, Călărași

Clădirea muzeului este monument de arhitectură de la sfârșitul secolului al XIX-lea. Expoziția permanentă prezintă publicului expoziții tematice și bogate colecții de arheologie (ceramică, figurine antropomorfe și zoomorfe, vetre, unelte, fragmente de edificii din neo-eneolitic din situl arheologic Sultana - Malu Roșu, plastică antropomorfă de epocă romană, colecție de opaițe romane, ceramică smălțuită și podoabe bizantine de la Păcuii lui Soare), numismatică antică și medievală, care ilustrează istoria locală. Muzeul mai deține colecții de etnografie și de artă românească modernă și contemporană. Din 2012 s-a deschis și Secția "Tezaur și arheologie" a Muzeului Dunării de Jos Călărași, în str. 1 Decembrie 1918 (la demisolul Consiliului Județean Călărași).

Adresa: Călărași, Str. Progresului, nr. 4, tel. 0242.313.161

Program de vizitare: Luni – Duminică: 10.00-18.00

<http://www.mdjcalarasi.ro>



Casa Ana si Marinache Popescu - azi, DIRECTIA JUDETEANA PENTRU CULTURA SI PATRIMONIUL NATIONAL, a fost construită înainte de anul 1900. Este declarată monument istoric din categoria arhitectură, fiind una dintre primele construcții de tip "villa" ale orașului Călărași. A fost recent reabilitată.

Adresa: Călărași, Str. 13 Decembrie, 9, tel: 0242 315383,

contact@calarasi.djc.ro

Ansamblul de locuințe cu prăvălii

Pe Str. București, la nr. 161 – 163, din Călărași, se află mai multe locuințe, construite la începutul sec. XX, care erau prevăzute cu prăvălii la parter. Din păcate, clădirile, deși declarate monumente de arhitectură, au început să se degradeze.



Arhivele Statului - Foisorul de foc/ Casarma Pompierilor



Fosta Cazarma a Pompierilor, construită în anul 1897, găzduiește în prezent Arhivele Nationale ale României - Directia Calarasi.

Adresa: Călărași, Str. Pompierilor, nr. 1

Cod proiect 15.1.1.006

CPN nr.

Suma solicitatălei/euro.

Infrastructura turistică

Oltenița				1	1	
Călărași	4	1	1	4	1	5

Oltenița

Nr. Nume unitate turistică Clasificare Adresă Contact
Crt.

Pensiune de Turism

1 Azaro *** Str. Tineretului, nr. 10 www.pensiuneaazaro.com
+40.721.231.844



Hotel

2 Alexander ** Str. 22 Decembrie, nr. 3i-3h +40 77 055 6832
rezervari@cazareoltenita.com

Nr. Nume unitate turistică Clasificare Adresă Contact
Crt.

Hotel

1 Călărași *** Str. 1 Decembrie 1918, nr. 2 www.hotelcalarasi.ro
0722 333 471
hotelcalarasi.receptie@yahoo.com
Cod proiect 15.1.1.006
CPN nr.
Suma solicitatălei/euro.



2 Hestia **** Șos. Chiciului, nr. 2A www.hestia-hotel.ro
[+40] 0342 404 620
reservations@hestia-hotel.ro



3 Albatros *** Șos. Chiciului, nr. 7 www.albatrospodul4.ro
0721 908 413
office@albatrospodul4.ro



4 Baden Tourist Complex **** Șos. Chiciului www.hotel-baden.ro
(+40)372 745 088
office@hotel-baden.ro



PENSIUNE

1 Ana Aldis ** Șos. Călărași - Chiciu www.facebook.com/PensiuneaAdaAldis/
(km 3) - DN3 0724 971 558



MOTEL

1 Casa de Vis *** Str. Portului, Nr. 56 0242-315.757



1 Poem *** Str. Varianta Nord, Nr. 7c <https://www.facebook.com/Motel-Poem-732463953479861/>
0242-313.018

Cod proiect 15.1.1.006

CPN nr.


Suma solicitatălei/euro.

2 Monica *** Str. Sos. Chiciului, Nr. 1 0242-312.447

3 Imperial Lux ** Str. Slobozia Nord, Nr. 1



4 Albatros *** Sos. Călărași-Chiciu, Km. 4 0242-312.265



Cod proiect 15.1.1.006

CPN nr.

Suma solicitatălei/euro.

	Anexa nr. 1			
	Nume restaurant	Clasificare	Adresa	Contact
1	Casa Heliade	Italian	I.H. Radulescu, Nr.3	www.casaheliade.ro +40 725 036 095
2	Laghetto	Italian	Strada Chiciului Nr. 7	0729879801
3	Café du Lill Pizzeria da Giorgio	Italian	Str. București N. 23	+(40)729879801
4	La Dumbrava	Românesc	Parcul Dumbrava, spatiul nr.4	
5	Chiciu	Internațional	Platforma Chiciu	

Intrați pe DN 3B	40,6 km
Fetești – Str. Călărași/ DN 3B	7 km
Sensul giratoriu – a doua ieșire	1000 m
Înainte pe Autostrada Soarelui	15,2 km
Autostrada Soarelui – Podul Carol I	110 0m
Continuați pe A2	1100
Sensul giratoriu – prima ieșire – DN 22C	60 m
Stânga Str. Constanței DJ 223	700 m
Dreapta Str. Gării/ DJ 223	500 m

Puncte de interes



Atracții

Zone și arii protejate

- Iezerul Călărași
- Brațul Borcea
- Locul fosilifer Cernavodă

Vestigii arheologice

- Călărași – Situl arheologic *Grădiștea Călărași*
- Cernavodă – Cetatea Axiopolis

Muzee

- Călărași
- Muzeul *Dunării de Jos*, Călărași
- Cernavodă – Muzeul *Axiopolis*

Obiective religioase

- Călărași
- Biserica Creștină după Evanghelie
- Cernavodă – Biserica Sf. *Împărați Constantin și Elena*

Arhitectură

- Călărași
- Casa Ana și Marinache Popescu
- Ansamblul de locuințe cu prăvălii Str. București
- Arhivele Statului/ Foișorul de Foc



Revigorare

Restaurante, alte unități de alimentație

- Cernavodă
- Călărași

Spații cazare

- Cernavodă
- Călărași

Divertisment

- Cernavodă
- Călărași

Manifestări culturale repetabile

- Călărași
- Festivalul de muzică folk *Chitara Dunării*, noiembrie/decembrie
- Cernavodă – Festivalul internațional de Muzică Corală *I.D. Chirișescu*, noiembrie

Cod proiect 15.1.1.006

CPN nr.

Suma solicitatălei/eur

Infrastructura generală de transport

Conexiuni de transport

- infrastructură feroviară: gară CFR la Călărași, Fetești și Cernavodă
- infrastructură rutieră: traseul se suprapune DN 3B și A2
- infrastructura fluvială: la Călărași există 2 bacuri care efectuează traversarea Dunării la km 375 Dunăre - mal stâng pentru Braț Ostrov - mal drept, cu legătură spre Constanța și Silistra – Bulgaria.

Descriere traseu

Traseul începe din dreptul Parcului Mare din Călărași (17 m altitudine, 2% pantă) și se îndreaptă spre ieșirea estică din oraș. Traseul este relativ plat fără diferențe mari altitudinale și se desfășoară pe malul stâng al Dunării, de-a lungul brațului Borcea.

Urmând limita malului abrupt al Dunării, de-a lungul traseului apar porțiuni de coborâre-cățărare cu diferențe ceva mai mari de nivel, peste 5 m (uneori chiar peste 10 m). O primă astfel de porțiune se desfășoară între Tonea și Roșeti (km 6,1, 11 m altitudine, -2,1% pantă și km 7,9, 17 m altitudine, 0,2% pantă).

O altă porțiune de coborâre-cățărare accentuată (peste 10 m diferență altitudinală) se desfășoară între Coslogeni și Dichiseni (km 14,2-15,6), traseul trecând foarte aproape de brațul Borcea. Între Iezeru și Jegălia (km 27,2, 19 m altitudine, 0,3% pantă), traseul traversează lacul Jegălia. Acest loc reprezintă și limita dintre două subunități ale Câmpiei Mărculeștiului, respectiv Câmpul Călărașului și Câmpul Hagienului.

Acestă porțiune de cățărare cu diferențe mari altitudinale, se desfășoară până la Borcea, de la km 38,8 (17 m altitudine, -0,3% pantă) începând o porțiune de coborâre până în gara din Fetești. De aici, traversarea Dunării se face cu trenul între Fetești și Cernavodă, aici fiind punctul terminus al traseului.

Atracții turistice

Muzeul Dunării de Jos, Călărași

Clădirea muzeului este monument de arhitectură de la sfârșitul secolului al XIX-lea. Expoziția permanentă prezintă publicului expoziții tematice și bogate colecții de arheologie (ceramică, figurine antropomorfe și zoomorfe, vetre, unelte, fragmente de edificii din neo-eneolitic din situl arheologic Sultana - Malu Roșu, plastică antropomorfă de epocă romană, colecție de opaițe romane, ceramică smălțuită și podoabe bizantine de la Păcuiu lui Soare), numismatică antică și medievală, care ilustrează istoria locală. Muzeul mai deține colecții de etnografie și de artă românească modernă și contemporană. Din 2012 s-a deschis și Secția "Tezaur și arheologie" a Muzeului Dunării de Jos Călărași, în str. 1 Decembrie 1918 (la demisolul Consiliului Județean Călărași).

Adresa: Călărași, Str. Progresului, nr. 4, tel. 0242.313.161

Program de vizitare: Luni – Duminică: 10.00-18.00

<http://www.mdjcalarasi.ro>



Casa Ana si Marinache Popescu - azi, DIRECTIA JUDETEANA PENTRU CULTURA SI PATRIMONIUL NATIONAL, a fost construită înainte de anul 1900. Este declarată monument istoric din categoria arhitectură, fiind una dintre primele construcții de tip "villa" ale orașului Călărași. A fost recent reabilitată.

Adresa: Călărași, Str. 13 Decembrie, 9, tel: 0242 315383, contact@calarasi.djc.ro


Cod proiect 15.1.1.006

CPN nr.

Suma solicitatălei/euro

Ansamblul de locuințe cu prăvălii

Pe Str. București, la nr. 161 – 163, din Călărași, se află mai multe locuințe, construite la începutul sec. XX, care erau prevăzute cu prăvălii la parter. Din păcate, clădirile, deși declarate monumente de arhitectură, au început să se degradeze.



Arhivele Statului - Foisorul de foc/ Casarma Pompierilor



Fosta Cazarma a Pompierilor, construita in anul 1897, găzduiește în prezent Arhivele Nationale ale României - Directia Calarasi.

Adresa: Călărași, STr. Pompierilor, nr. 1

Cetatea Axiopolis - Cernavodă – Hinog

Cetatea se află la 3 km S de Cernavodă, în fața insulei Hinog, pe malul drept al Dunării. Axiopolis (în greacă însemnând *Apa Neagra*/ în slăvonă spunându-i-se *Cernavoda*) s-a evidențiat prin însemnate schimburi comerciale cu coloniile grecești vest-pontice Histria, Tomis și Callatis.

Din punct de vedere strategic, cetatea a avut un rol important, fiind așezată pe un platou de formă triunghiulară, ce urca treptat de la nord la sud. În partea de nord, au fost descoperite prin săpături și temelii unei biserici de cimitir cu o capelă anexă.

Deși nu este nimic amenajat pentru a fi inclusă în circuitul turistic, se pot vedea totuși o parte din zidurile fostei cetăți.



Valul de piatră

În sudul cetății Axiopolis, din dreptul insulei Hinog, începe o construcție cu rol defensiv, cunoscută sub denumirea de *Valul de piatră* care se continuă până la cetatea grecească Tomis, pe o lungime de aprox. 60 k. Valul de piatră a fost edificat în secolul X, epoca medievală timpurie, are baza de pământ de 1,5 m, iar zidul de piatră care acoperă valul de pământ ajunge și la 2 m.

Are un șanț defensiv pe latura nordică și 26 de fortificații, la distanțe de 1 – 4 km. Acest val este vizibil pe aproape toată lungimea sa, fiind însoțit de un drum neasfaltat, dar care poate fi parcurs relativ ușor de primăvara până toamna.

Cod proiect 15.1.1.006

CPN nr.

Suma solicitatălei/eu

Biserica Sfinții Împărați Constantin și Elena, Cernavodă




Biserica a fost contruită între anii 1882-1895 în stil bizantin, în formă de cruce cu o cupolă mare la mijloc, din piatră și caramidă. Amvonul și stranele sunt sculptate în lemn de stejar. Pictura bisericii, în stil bizantin, în frescă, este opera pictor Vermont.

Adresa: Str. Canalului, nr. 2, Cernavodă

Infrastructura turistică

Călărași	4	1	1	4	1	5
Cernavodă	3					3

Călărași

Nr. Crt.	Nume unitate turistică	Clasificare	Adresă	Contact
1	Călărași	***	Str. 1 Decembrie 1918, nr. 2	www.hotelcalarasi.ro 0722 333 471 hotelcalarasi.receptie@yahoo.com
				
2	Hestia	****	Șos. Chiciului, nr. 2A	www.hestia-hotel.ro [+40] 0342 404 620 reservations@hestia-hotel.ro
				
3	Albatros	***	Șos. Chiciului, nr. 7	www.albatrospodul4.ro 0721 908 413 office@albatrospodul4.ro
				
4	Baden Tourist Complex	****	Șos. Chiciului	www.hotel-baden.ro (+40)372 745 088 office@hotel-baden.ro Căpitan 15.1.1.006
				
				CPN nr. Suma solicitatălei/euro.

1	Ana Aldis	**	Șos. Călărași - Chiciu (km 3) - DN3	www.facebook.com/PensiuneaAnaAldis/
---	-----------	----	--	--



0724 971 558

MOTELIER

1	Casa de Vis	***	Str. Portului, Nr. 56	0242-315.757
---	-------------	-----	-----------------------	--------------

MOTELIER

1	Poem	***	Str. Varianta Nord, Nr. 7c	https://www.facebook.com/Motel-Poem-732463953479861/ 0242-313.018
---	------	-----	----------------------------	---



2	Monica	***	Str. Sos. Chiciului, Nr. 1	0242-312.447
---	--------	-----	----------------------------	--------------

3	Imperial Lux	**	Str. Slobozia Nord, Nr. 1	
---	--------------	----	---------------------------	--



4	Albatros	***	Sos. Călărași-Chiciu, Km. 4	0242-312.265
---	----------	-----	-----------------------------	--------------



Restaurante


	Nume restaurant	Clasificare	Adresa	Contact
--	-----------------	-------------	--------	---------

1	Casa Heliade	Italian	I.H. Radulescu, Nr.3	www.casaheliade.ro +40 725 036 095
2	Laghetto	Italian	Strada Chiciului Nr. 7	0729879801
3	Café du Lill Pizzeria da Giorgio	Italian	Str. București N. 23	+(40)729879801
4	La Dumbrava	Românesc	Parcul Dumbrava, spatiul nr.4	Cod proiect 15.1.1.000 CPN nr.
5	Chiciu	Internațional	Platforma Chiciu	Suma solicitatălei/eurc

Nr. Crt.	Nume unitate turistică	Clasificare	Adresă	Contact
1	Daria	***	Str. Lt. Ioan Musat, nr. 3A	www.cazarehotelcernavoda.ro 0241.239.139 office@cazarehotelcernavoda.ro



2	Hollywood	***	Str. Dacia, nr. 72	www.hotel-cernavoda.ro +40 241 235 505
---	-----------	-----	--------------------	---



3	Yahoo Best	**	Str. Prelungirea Seimeni, Nr. 26	www.hotelcernavoda.ro 0241 236179 hotelcernavoda@yahoo.com
---	------------	----	----------------------------------	---



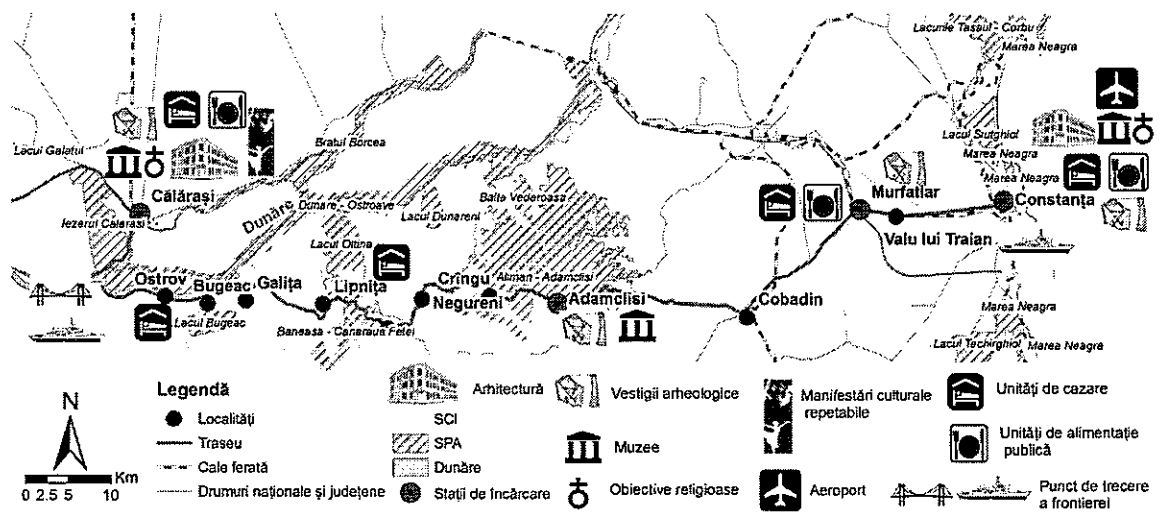
Nr.	Nume restaurant	Clasificare	Adresă	Contact
1	Serif	Turcesc	Str. Anghel Saligny	0241 239 277
2	Yahoo Best	European	Str Prelungirea Seimeni nr 26	0728122148
3	Hollywood	European	Str. Dacia, nr. 72	+40 241 235 505

Cod proiect 15.1.1.006

CPN nr.

Suma solicitatălei/euro.

23. CĂLĂRAȘI - CONSTANȚA




↔ 145 km

7 h

159 m

Călărași
Adamclisi
Murfatlar
Constanța

Graficul morfometric al rutei / Profilul traseului



Orientare












Călărași, Strada 13 Decembrie

- Stânga : Strada Grivița
- Stânga : Strada Sloboziei
- Dreapta : Bulevardul 1 Mai
- Stânga : DN3

Chiciu

- Ferryboat
- Stânga : DN3

<0.1 km Cod proiect 15.1.1.006
0.2 km CPN nr.
0.5 km Suma solicitată lei/euro
0.9 km
10 km

 Stânga , DN 3	10 km
DN 3	17 km
Stânga : DC43	17 km
Ostrov	
 Dreapta : DC43	18 km
 Imediat , Dreapta : DN3	18 km
 Galița Dreapta : DC42	29 km
 Ostrov Dreapta : DN3	30 km
 Stânga, DC 39	42 km
 Lipnița, Stânga : DN3	42 km
 Băneasa Dreapta : DN3	52 km
 Stânga : DN3 / Strada Florilor	53 km
Adamclisi, DN 3	81 km
Murfatlar Continuați pe DN3 / Calea Dobrogei	126 km
Valu lui Traian	
 Stânga : DN3 / E81	129 km
 Dreapta : DN3 / E81	132 km
Constanța	136 km

Puncte de interes



Atracții

Zone și arii protejate

Pădurea Esecioi (Ostrov), Talasman (Adamclisi)
 Locul fosilifer Aliman (Ion Corvin)
 Lacul Bugeac
 Lacul Oltina
 Lacul Dunăreni
 Băneasa- Canaraua Fetei

Vestigii arheologice

Călărași – Situl arheologic Grădiștea Călărași
 Ostrov – Situl arheologic și Cetatea bizantină
 Adamclisi
 Altarul roman
 Cetatea Tropeum Traiani
 Așezarea medievală Adamclisi
 Murfatlar- Ansamblul rupestre și castrul roman
 Valu lui Traian – Valul de pământ
 Constanța – Edificiul roman cu mozaic

Muzee

Călărași - Muzeul *Dunării de Jos*



Revigorare

Restaurante, alte unități de alimentație

Călărași
 Ostrov
 Lipnița
 Murfatlar
 Constanța

Spații cazare

Constanța

Divertisment

Constanța

Cod proiect 15.1.1.006

CPN nr.

Suma solicitatălei/euro.

Manifestări culturale repetabile

Călărași
 Festivalul de muzică folk *Chitara Dunării*, noiembrie/decembrie
 Constanța/ Mamaia
Seawolves Bike Fest, iunie
Sunwaves festival, mai
 Festivalul Național de Creație și Interpretare *Mamaia copiilor* iulie

Adamclisi – Muzeul arheologic Adamclisi
 Constanța
 Complexul muzeal de Științe ale Naturii
 Muzeul de Artă
 Muzeul de Artă Populară
 Muzeul de Istorie Națională și Arheologie
 Muzeul de Sculptură *Ion Jalea*
 Muzeul Mării
 Muzeul Marinei Române
 Muzeul Militar Național *Regele Ferdinand I*
 Muzeul Portului Constanța
 Colecția Moscheii *Carol I*

Obiective religioase

Călărași – biserica Creștină după Evanghelie
 Galița - Mănăstirea Dervent
 Adamclisi – Mănăstirea Adamclisi
 Constanța
 Basilica Creștină
 Biserica *Adormirea Maicii Domnului*
 Biserica Greacă *Metamorphosis*

Arhitectură

Călărași
 Casa Ana și Marinache Popescu
 Ansamblul de locuințe cu prăvălii Str. București
 Arhivele Statului/ Foișorul de Foc
 Constanța
 Casinoul
 Farul Carol I
 Farul Genovez

Cod proiect 15.1.1.006
 CPN nr.
 Suma solicitatălei/euro.

Infrastructura generală de transport

Conexiuni de transport

- infrastructură feroviară: gară CFR la Călărași, Constanța
- infrastructură rutieră: traseul se suprapune parțial DN 3 și intersectează DN 3B și DN 21(Călărași)
- infrastructura fluvială:
- Călărași: există 2 bacuri care efectuează traversarea Dunării la km 375 Dunăre - mal stâng pentru Braț Ostrov - mal drept, cu legătură spre Constanța și Silistra – Bulgaria.
- infrastructura maritimă: Începând cu anul 2013, Portul Constanța a devenit port de îmbarcări pentru turiștii care doresc să plece în croazieră către Istanbul/Turcia, Katakolon/Grecia, Venetia/Italia, Dubrovnik/Croatia, Napoli/ Italia, Yalta/Ucraina (<http://www.portofconstantza.com>) .

Descriere traseu

Traseul începe din dreptul Parcului Mare din Călărași (8 m altitudine, 6,3% pantă) și se îndreaptă spre ieșirea sudică din oraș.

Până la km 3,4 (22 m altitudine, -0,9% pantă), traseul urcă constant, din acest punct desfășurându-se o porțiune de coborâre accentuată. Începând cu km 4 (8 m altitudine, 1,7% pantă), începe o nouă cățărare, iar de la km 4,9 (15 m altitudine, 0,2% pantă) până la Chiciu (km 9,4, 15 m altitudine, -1,9% pantă), traseul este relativ plat, fără diferențe altitudinale. În acest sector, traseul traversează lunca Dunării de la nord la sud.

Din localitatea Chiciu, se trece cu bacul spre Ostrov. De la ieșirea din Ostrov, începe o porțiune de cățărare accentuată (km 9, 35 m altitudine, 0,5% pantă), iar de la km 12,8 (80 m altitudine, 0,4% pantă), traseul coboară și traversează Lacul Bugeac.

De la ieșirea din Galița (km 20,3, 18 m altitudine, 1,9% pantă), are loc o nouă cățărare intensă (km 23,8, 125 m altitudine, -0,2% pantă), traseul menținându-se apoi relativ plat până în Lipnița (km 33,9, 127 m altitudine, -1,7% pantă), de unde începe o coborâre intensă (km 38,5, 16 m altitudine, 1,3% pantă), ca urmare a traversării prin vecinătatea Lacului Iortmac.

De aici, începe o nouă porțiune de cățărare accentuată, ce trece prin Băneasa, fiind un sector în care traseul trece prin pădure. Începând cu km 48,2 (167 m altitudine, 0,1% pantă), are loc o nouă coborâre, traseul trecând prin Negureni. De la km 57,2 (64 m altitudine, 1,8% pantă), începe o nouă porțiune de cățărare ce traversează localitățile Ion Corvin și Crângu. Începând cu km 66 (187 m altitudine, 0,7% pantă), se desfășoară un nou sector de coborâre-cățărare intensă, iar după ieșirea din Adamclisi (km 75,3, 156 m altitudine, -1% pantă), traseul se menține relativ plat, cu diferențe altitudinale nu foarte mari.

De la km 105,6 (122 m, -2,1% pantă), traseul coboară spre Murfatlar, traversând Canalul Dunăre-Marea Neagră (km 117,1, 16 m altitudine, -5,3% pantă).

După ieșirea din Murfatlar, traseul începe să urce lent, trece prin localitatea Valu lui Traian, și are ca punct final Parcul Carol I din Constanța (km 138,1, 4 m altitudine, -6,7% pantă).

Atracții turistice

Muzeul Dunării de Jos, Călărași

Clădirea muzeului este monument de arhitectură de la sfârșitul secolului al XIX-lea. Expoziția permanentă prezintă publicului expoziții tematice și bogate colecții de arheologie (ceramică, figurine antropomorfe și zoomorfe, vetre, unelte, fragmente de edificii din neo-eneolitic din situl arheologic Sultana - Malu Roșu, plastică antropomorfă de epocă romană, colecție de opaițe romane, ceramică smălțuită și podoabe bizantine de la Păcuiu lui Soare), numismatică antică și medievală, care

ilustrează istoria locală. Muzeul mai deține colecții de etnografie și de artă românească modernă și contemporană. Din 2012 s-a deschis și Secția "Tezaur și arheologie" a Muzeului Dunării de Jos Călărași, în str. 1 Decembrie 1918 (la demisolul Consiliului Județean Călărași).

Adresa: Călărași, Str. Progresului, nr. 4, tel. 0242.313.161

Program de vizitare: Luni – Duminică: 10.00-18.00

<http://www.mdjcalaras.ro>



Cod proiect 15.1.1.006

CPN nr.

Suma solicitatălei/euro.




Casa Ana si Marinache Popescu - azi, DIRECTIA JUDETEANA PENTRU CULTURA SI PATRIMONIUL NATIONAL, a fost construită înainte de anul 1900. Este declarată monument istoric din categoria arhitectură, fiind una dintre primele construcții de tip "villa" ale orașului Călărași. A fost recent reabilitată.

Adresa: Călărași, Str. 13 Decembrie, 9, tel: 0242 315383, contact@calarasi.djc.ro

Ansamblul de locuințe cu pravalii

Pe Str. București, la nr. 161 – 163, din Călărași, se află mai multe locuințe, construite la începutul sec. XX, care erau prevăzute cu prăvălii la parter. Din păcate, clădirile, deși declarate monumente de arhitectură, au început să se degradeze.



Arhivele Statului - Foisorul de foc/ Casarma Pompierilor




Fosta **Cazarma a Pompierilor**, construita în anul 1897, găzduiește în prezent Arhivele Nationale ale României - Directia Calarasi.

Adresa: Călărași, Str. Pompierilor, nr. 1

Cetatea bizantină de la Ostrov - Păcuiul lui Soare

Pe o insulă dunăreană în dreptul dealului Dervent – I. Păcuiul lui Soare - se află o cetate din epoca bizantină și medievală timpurie (sec. X-XV), aflate din păcate într-un grad avansat de degradare, fiind continuu erodată de apele Dunării. Insula Păcuiul lui Soare are deja statut de rezervație arheologică și este propusă să devină și arie naturală protejată. Păcuiul lui Soare este o insula localizată în Lunca Dunării, la mică distanță de Dealul Dervent. Insula găzduiește Cetatea Vicina, o fortificație bizantină, construită în a doua jumătate a secolului al X-lea. Turistii pot ajunge pe insulă cu bărcile localnicilor pentru a se relaxa, pentru a se bucura de liniște, de vegetația sălbatică și de plaja cu nisip fin.



Situl arheologic Ostrov (sursa: ran.cimec.ro)

Situl arheologic de la Ostrov - Ferma 4 (Durostorum)

Cod proiect 15.1.1.006


CPN nr.

Suma solicitatălei/euro.

Situl este amplasat paralel cu șoseaua București-Călărași-Constanța în dreptul km 132,100 la aproximativ 150 m S de malul brațului Ostrov al Dunării. Cuprinde o așezare din epoca romană (Sec. II-IV) și din epoca medievală timpurie.

Mănăstirea Dervent, Galița

Între brațul Ostrov și lacul Buceag, în satul Galița, se află o biserică veche fiind declarată monument istoric. Așezământul modern cunoscut drept Mănăstirea Dervent, construită în perioada 1929-1936 a fost ridicată pe locul unui cimitir creștin. Biserica veche, în formă de cruce, are hramul Sfânta Parascheva. Mănăstirea include două sfinte Cruci care cresc natural din pământ și care se consideră ca au efecte tămăduitoare. Una dintre ele se află în aer liber, și este din secolul XVII.



Mănăstirea Dervent și Biserica Sf. Apostol Andrei (sursa: traseeostroवादamclisi.judetul-constanta.ro)

Mănăstirea Sf. Apostol Andrei

Mănăstirea, situată în satul Ion Corvin, este construită în apropierea Peșterii Sf. Apostol Andrei, care face trimitere la începuturile ortodoxiei românești. Împreună reprezintă un ansamblu de importanță majoră pentru turismul ecumenic. Peștera Sfântului Apostol Andrei este o biserică săpată în stâncă, amplasată la baza unui mic munte împădurit. Peștera a fost reamenajată după 1990 când a început și construirea Mănăstirii Sf. Apostol Andrei. Peștera este amenajată cu icoane și în pronaos se află un pat, scobit inițial în piatră, despre care tradiția spune ca pe el se odihnea apostolul Andrei. În Biserica cea mica se păstrează moaște ale Sfântului Andrei și ale Sfinților dobrogeni.

Altarul roman de la Adamclisi

Ansamblul din care face parte Monumentul Tropaeum Traiani cuprindea și un altar funerar, pe ai carui pereti se aflau înscrise numele celor aproximativ 3800 de soldați romani, căzuți în luptele cu dacii de la Adamclisi. Datat în 102 p.Chr., altarul avea forma paralelipipedică, cu laturile de 12/ 6 m.


Cetatea Tropaeum Traiani

Monumentul, ce datează din sec. II - VII, epoca romană și romano-bizantină, este considerat cea mai mare așezare civilă romană de pe teritoriul Dobrogei. Era locuită de veteranii care au participat la războiul pentru cucerirea Daciei de către Traian și au fost colonizați aici. A ajuns la rang de "municipium" în timpul împăratului Septimius Severus (193-211). Distrusă de goți, cetatea a fost reconstruită din temelii, de către împăratul Constantin cel Mare, fiind înzestrată cu ziduri noi de apărare, masive. În 587 este distrusă de atacurile avarilor și a fost definitiv parasită. Era prevăzută cu 22 de turnuri. Basilica de marmură pare să fi fost cea mai importantă de la Tropaeum, în afară de aceasta existând și basilica cisternă, construită în interiorul fostei cisterne de apă a orașului, și basilica cu transept.

Cod proiect 15.1.1.006

CPN nr.

Suma solicitatălei/euro.



Cetatea și Monumentul Tropeum Traiani (sursa: <http://traseeostrovadamclisi.judetul-constantin.ro>)

Ansamblul de apeducte romane de la Adamclisi la marginea de nord a satului, pe coasta de S a dealului ce unește satul, spre N, începând de la cișmeaua satului curpind 2 apeducte romane din sec. II-III și un arc de apeduct, bine păstrat, ce are o reprezentare a vulturului legionar.

Mănăstirea Adamclisi, situată în apropierea sitului arheologic de la Adamclisi, are hramul Sf. Apostol Filip și a fost înființată în anul 2005.

Acvariul Constanța

Acvariul, amplasat la malul mării pe faleza Cazinoului, este primul acvariu public din România, ce a fost inaugurat la 1 mai 1958. Spațiul expozițional este destinat prezentării expoziției permanente de faună și floră acvatică în 57 de bazine, dar și expozițiilor temporare cu tematici de biologie și ecologie acvatică.



Acvariul deține și colecții naturalizate de pești și nevertebrate marine și dulcicole, aparținând faunei acvatice din diferite zone geografice ale globului. Cel mai mare bazin adăpostește și cea mai mare colecție de sturioni, renumită pentru importanța ei științifică și pentru longevitatea exemplarelor în captivitate (18-20 ani). Interesante pentru vizitatori sunt și speciile noneconomice, mai puțin cunoscute ca pisica și vulpea de mare, scorpie și dragonul, steluțele de mare, căluțul.

Adresa: Bv. Elisabeta, nr. 1, Constanța, tel. 0241.611.277, <http://www.delfinariu.ro>

Program: vara: 9.30-20.30; iarna: 9.00-16.00

Complexul muzeal de Științe ale Naturii

Cod proiect 15.1.1.006

CPN nr.

Suma solicitatălei/euro.

Acest complex reunește mai multe obiective importante, precum Acvariul, Delfinariul, Micro-Delta, Planetariul, și Păsări Exotice. Planetariul dispune de o sală de proiecții 3D unde pot fi urmărite filme documentare.

Program de vizitare: Luni-Duminică: 10:00 - 17:00

Reprezentatii Delfinariu: Luni-Duminică: 10⁰⁰ - 13⁰⁰ - 16⁰⁰ - 19⁰⁰ - (1 mai -31 mai 2016)

Demonstrații Planetariu: Luni-Duminică: 11⁰⁰ - 12⁰⁰ - 14⁰⁰ - 15⁰⁰ - 16³⁰ - (1 mai -31 mai 2016)

Accesul în Planetariu este permiscopiilor peste 5 ani.

Program vizitare Acvariu: Zilnic: 09:30- 20:30

<http://www.delfinariu.ro>



Muzeul de Artă Constanța

Actualul Muzeu expune obiectele în două clădiri, legate între ele; prima construcție datată 1895, având elemente de decorație exterioară în stil neoclasic, cealaltă, modernă, ridicată între 1980 - 1982. În prima clădire, la parter, sunt expuse valoare lucrări de referință semnate de Theodor Aman, Nicolae Grigorescu și Ioan Andreescu, Ștefan Luchian.

Se adaugă opere semnate de mari sculptori ai aceleiași epoci: Ioan Georgescu, Ștefan Ionescu Valbudea, Friederic Storck, Dimitrie Paciurea. La etajul 1 simeza unei vaste săli Pallady expune 35 de lucrări: naturi statice, nuduri și peisaje. La etajul 2 sunt prezentate operele lui N.Tonitza, Ștefan Dimitrescu, Francisc Șirato și sculptorul Oscar Han. În clădirea a doua se întâlnesc compoziții, portrete și peisaje într-o suită de opere semnate de Camil Ressu, Sabin Popp, Ion Theodorescu Sion și alții.

Adresa: Bv. Tomis, nr. 82-84, tel. 0241.617.012 <http://muzeuldeartaconstanta.ro/>

Program: 10.00 – 18.00 (vara); 9:00 - 17:00 (iarna); luni, marți: închis




Muzeul de artă populară, Cosntanța

Expoziția de bază cuprinde toate genurile artei populare repartizate pe zone etnografice, muzeul având caracter național. Clădirea muzeului datează din 1893 și este monument de arhitectură. Colecții de artă populară din toate regiunile țării includ: ceramică, icoane pe lemn și sticlă, metal, port popular, scoarțe, țesături, textile, podoabe.

Adresa: Bv. Tomis, nr 32, Constanța, tel. 0241.616.133 <https://muzeuetno.wordpress.com/>

Program: vara: 9.00-20.00; iarna: 9.00-17.00



Cod proiect 15.1.1.000

CPN nr.

Suma solicitatălei/eu



Muzeul de Istorie Națională și Arheologie Constanța

Muzeul expune piese de arheologie preistorică, greacă, romană, bizantină și medievală: unelte de silex, ceramică, unelte și arme (din piatră, bronz și fier), elemente de arhitectură, artă sculpturală, vase de sticlă, microstatuaria din bronz, bijuterii; numismatică: monede de bronz, argint și aur, ca unicate fiind monedele scitice; istorie.

În două săli amplasate la parterul muzeului sunt reunite monumentele arheologice cu valoare deosebită, rarități și unicate: colecția de statuete "tip Tanagra" (din epocile elenistică și romană timpurie); vase ceramice antropomorfe sau cu reprezentări dionisiace;

tezaurul tomitan de sculpturi descoperit în 1962 (bustul zeiței Isis, aedica cu dubla reprezentare a zeiței Nemesis, grupul statuar Fortuna cu Pontos, statuia Șarpelui Glicon etc.); colecția de portrete imperiale; colecțiile de podoabe din aur (inele, cercei, brățări, pandantive, cruciulițe), geme și camee; tezaurul de vase din argint descoperit la Sucidava-Izvoarele.

Adresa: Piața Ovidiu, nr. 12, tel. 0241.618.763, <http://www.minac.ro/>

Program: 1 mai – 30 septembrie: Luni-duminică: 9.00-20.00

1 octombrie-30 aprilie: miercuri-duminică: 9.00-17.00

Muzeul Marinei Române

Muzeul are patru secții: epocile veche, medie, modernă și contemporană, prezentate pe parcursul a 30 de săli, cu o suprafață de peste 10.000 mp. Parterul este dedicat expunerii celor mai importante momente din istoria Marinei din antichitate și evul mediu (obiecte originale amfora cu seu de oaie din sec. III d.H., monoxila din secolul al XV-lea, caseta cu instrumente de navigație din sec. XVI-XVII, arme albe), monede ș.a.

Pot fi admirate uniforme de marină de la 1860 și până azi, ordine și medalii conferite eroilor Marinei Române. În parcul muzeului sunt expuse în aer liber nave de luptă, motoare navale, ancore și elice, precum și piese de artilerie navală.

Adresa: Constanța, Str. Traian, nr. 53, tel. 0241.619.035 <http://www.fortele-navale.ro/cultura/muzee/mr/>



Muzeul Portului Constanța

Muzeul funcționează în clădirea cunoscută, în perioada interbelică, sub numele de Cuibul Reginei sau Pavilionul Regal. Clădirea se află amplasată pe fostul dig de intrare în port și a fost proiectată și realizată de inginerii portului Constanța, sub directa îndrumare a lui Anghel Saligny, între anii 1909 - 1910.

Concepută inițial ca o construcție din lemn semănând cu suprastructura unei ambarcațiuni, a fost refăcută din cărămidă și beton armat între anii 1927 - 1928. Muzeul prezintă tradițiile și activitățile portuare din perioada anticului Tomis până în prezent.

Cod proiect 15.1.1.006

CPN nr.

Adresa: Constanța, Incinta port, dana 0, tel. 0241/602.590; 0241/601.267

Suma solicitatălei/euro.



Biserica "Adormirea Maicii Domnului"

Biserica a fost construita între anii 1906-1911, interiorul bisericii fiind pictat în stil renascentist, exteriorul este decorat cu mozaic pe o suprafață de 60 mp, iar vitraliile sunt unice în județul Constanța.
Adresa: Constanța, Str.Ion Lahovari nr.18



Biserica Greca "Metamorphosis"

Biserica a fost construită prin contribuția coloniei grecești din oraș, care a primit aprobarea sultanului Abdul Aziz, fiind terminată în 1867 după planul unui arhitect grec păstrând spiritul Helladei. Interiorul de tip biserică sală, împartit atât longitudinal cât și transversal prin stalpi poligonali cu capitel fitomorf ce sprijină o arcadă și cu balcoane pe trei laturi, a fost zugrăvit de un pictor adus de la Muntele Athos, Aghiograf. Imaginile deteriorate de timp au fost înlocuite după 1984. Scarile și pavimentul au fost lucrate din marmura adusă din Grecia. Credincioșii au adus de-a lungul anilor, costisitoare obiecte de cult, achiziționate de la Constantinopol și Venetia, pe care le-au donat bisericii.
Adresa: Str.Mircea cel Batran nr.36, Constanța



Farul CAROL I

Aflat în incinta portului Constanța, farul este montat într-un turn de piatră și are o înălțime de 21,75 m deasupra nivelului mării. Este decorat cu basorelieful regelui Carol I, cel care la 27 septembrie 1909 a inaugurat deschiderea portului Constanța, precum și o placă cu inscripția "Portul Constanța"
Adresa: Constanța, Dana 0, în larg.



Farul genovez


Farul a fost construit între 1858 – 1860 de către compania engleză "Danube and Black Sea Railway Co: Limited". Monumentul este o construcție paralelipipedică la baza, până la 3,5m și octogonala în rest. Turnul hexagonal este din calcar cenusiu, iar înălțimea farului este de 8m. În varf are o cupolă metalică, iar spațiul intern este cilindric, din el desfășurându-se o scară metalică cu trepte de piatră. Farul a funcționat până în 1913, când noul Far Carol I îi preia rolul.

Adresa: intersecția Bdul.Elisabeta cu str.Remus Opreanu

Cod proiect 15.1.1.0...
CPN nr.
Suma solicitată/eur

Cetatea Callatis

Între Sanatoriul balnear, Casa de Cultura, str.Constanței, Geamie și intrarea în portul comercial, se pot vedea ruinele cetății grecești Callatis. Cetatea Callatis a fost întemeiată de coloniștii greci veniți din Heraclea Pontica în sec.VI a.Chr., pe locul unei așezări getice, cunoscută sub numele de Acervetis sau Cerbatis, pe un teren fertil aflat în vecinătatea Mării Negre. În urma săpăturilor arheologice, a fost descoperit zidul construit în vremea română târzie, precum și o biserică, ce datează din secolul al V-lea d.Hr., orientată diferit față de celelalte biserici din Dobrogea, pe direcție nord-sud.



Muzeul de Arheologie Callatis

Muzeul deține cel mai vechi papyrus din România. În expoziția de bază a muzeului se remarcă numeroasele fragmente arhitectonice (coloane, capitelluri, arhitrave, frize cu metope, cornișe cu bucranii etc), vase ceramice, opaițe, apeducte, statuete de tip Tanagra, podoabe, bijuterii, monede, precum și mormântul cu papyrus datând din secolul IV î.Chr., ce reprezintă cel mai vechi document din țara noastră.

Tot în cadrul expoziției de bază a muzeului sunt conservate alte două morminte datând din aceeași perioadă.


Adresa: Sos. Constanței, nr. 23, Mangalia, muzeul_callatis@yahoo.com, tel: +40341.146763, <http://www.muzeulcallatis.ro/>

Program vizitare: ZILNIC 08.30 – 19.30 vara ; 08.30 – 16.30 iarna

Muzeul Marinei din Mangalia

Muzeul a fost amenajat în anul 2004 într-una dintre clădirile dezafectate ale cazărmei, fiind dedicat tehnicii navale, expunând o impresionantă colecție de tehnică militară și obiecte de patrimoniu care redau istoria recentă a Marinei militare. O mare parte din exponatele muzeului sunt dispuse în curtea din fața clădirii (artilerie navală și antiaeriană, vase).

Adresa: Mangalia, Str. Portului, Program: luni-vineri: 9.00-17.00



Geamia Esmahan Sultan și cimitirul medieval de la Mangalia

La Mangalia se află cel mai vechi lăcaș de cult musulman din România - Geamia Esmahan Sultan, înconjurată de cimitirul mahomedan ce conține morminte vechi de peste 300 de ani. Moscheea a fost construită în stil maur în perioada 1575-1590 de fiica sultanului Selim al II-lea, în parte cu piatră provenind din zidurile cetății Callatis. În prezent, geamia îndeplinește o dublă funcție – lăcaș de cult și muzeu. Cod proiect 15.1.1.006

CPN nr.

Suma solicitatălei/euro

Infrastructura turistică

Călărași	4	1	4	1	5
Ostrov				1	
Lipnița	1				
Murfatlar				1	1
Constanța	110	8	15	8	3
					181

Nr. Crt.	Nume unitate turistică	Clasificare	Adresă	Contact
----------	------------------------	-------------	--------	---------


1	Călărași	***	Str. 1 Decembrie 1918, nr. 2	www.hotelcalarasi.ro 0722 333 471 hotelcalarasi.receptie@yahoo.com
---	----------	-----	------------------------------	--



2	Hestia	****	Șos. Chiciului, nr. 2A	www.hestia-hotel.ro [+40] 0342 404 620 reservations@hestia-hotel.ro
---	--------	------	------------------------	--



3	Albatros	***	Șos. Chiciului, nr. 7	www.albatrospodul4.ro 0721 908 413 office@albatrospodul4.ro
---	----------	-----	-----------------------	--




4	Baden Tourist Complex	****	Șos. Chiciului	www.hotel-baden.ro (+40) 372 745 088 office@hotel-baden.ro
---	-----------------------	------	----------------	---



Cod protec 15.1.1.05
CPN nr.
Suma solicitată lei/euro

1	Ana Aldis	**	Șos. Călărași - Chiciu (km 3) - DN3	www.facebook.com/PensiuneaAdaAldis/
---	-----------	----	--	--

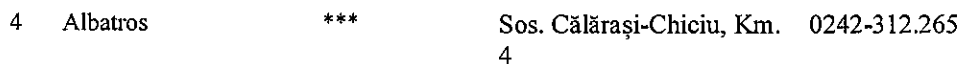


1	Casa de Vis	***	Str. Portului, Nr. 56	0242-315.757
---	-------------	-----	-----------------------	--------------

1	Poem	***	Str. Varianta Nord, Nr. 7c	https://www.facebook.com/Motel-Poem-732463953479861/ 0242-313.018
---	------	-----	----------------------------	---



3 Imperial Lux ** Str. Slobozia Nord, Nr. 1



1	Casa Heliade	Italian	I.H. Radulescu, Nr.3	www.casaheliade.ro +40 725 036 095
2	Laghetto	Italian	Strada Chiciului Nr. 7	0729879801
3	Café du Lill Pizzeria da Giorgio	Italian	Str. București N. 23	+(40)729879801

4	La Dumbrava	Românesc	Parcul Dumbrava, spatiul nr.4	Cod proiect 15.1.1.00
5	Chiciu	Internațional	Platforma Chiciu	Cod proiect 15.1.1.00
				Suma solicitată /eur
				Suma solicitată /eur

1 Casa dintre Vii ** Str. Regiei, nr 1, Ostrov www.domeniileostrov.ro,
0241-857-545,
office@domeniileostrov.ro



1 Hotel Dionis *** DN 3, Lipnița , www.domeniileostrov.ro/hotel-dionis/, 0241-857-545




Nr. Crt.	Nume unitate turistică	Clasificare	Adresă	Contact
----------	------------------------	-------------	--------	---------

1 Ibis *** Str. Mircea cel Bătrân 39B-41 www.accorhotels.com
0241 508 050



2 Carol **** Str. Mihail Kogălniceanu, nr. 15 www.carolhotel.ro
0241 552 100



Cod proiect 15.1.1.006

CPN nr.

Suma solicitatălei/euro.

3 Ferdinand *** Bd. Ferdinand 12 www.hotelferdinand.ro
0241 617 974



4 Class *** Str. Răscăleii 1907, nr. 1 www.hotelclass.ro
0241 660 766



5 Traian *** Str. M. Kogălniceanu 36 hoteltraian.com
0241 485 868



6 Voila *** Str. Callatis, nr. 22 www.hotelvoila.ro
0749 063 848



7 Sport *** Str. Cuza Vodă, nr. 2 0241 611 009

8 Guci *** Str. Răscdalei 1907, nr. 23 www.guci-hotel.ro
0241 695 500



9 ChERICA **** Str. Ștefan cel Mare, nr. 4 www.cherica.ro
0241 617 174



10 Dali *** Str. Smârdan 6A www.hotel-dali.ro
0241 619 717 Cod proiect 15.1.1.006



1 Villa Anticus *** Bd. Tomis, nr. 23 0722 611 114

CPN nr.
Suma solicitatălei/euro.



2. Edel

Str. George Enescu, nr. 30B

www.pensiunea-edel.ro
0746 050 511



3. George

Str. Merișor 38

0722 610 791



4. Gymy

**

Str. Timișoara nr. 24

www.vilagymy.ro
0724 661 244



5. Queen Mary

Str. Dorobanților nr. 36

0724 971 232



6. Reyna

Str. Pescarilor 33B

www.reyna.ro
0241 617 155



7. Adrys

**

Str. Gh. Economu 30

0241 550 611

Cod proiect 15.1.1.006

CPN nr.

Suma solicitatălei/euro.



8	Sky	***	Bd. Mamaia-Pavilion Expozițional	0747 666 444
---	-----	-----	-------------------------------------	--------------



9	CIC	**	Str. Bujorului nr. 19B	0732 736 179
---	-----	----	------------------------	--------------



10	Luminița	**	Mamaia	0747 061 442
----	----------	----	--------	--------------



Nr. Crt.	Nume unitate turistică	Clasificare	Adresă	Contact
-------------	------------------------	-------------	--------	---------

DIANDRA

1	Diandra	***	Str. Unirii 13	0241 742 162
---	---------	-----	----------------	--------------



2	Coralis	***	Str. Mării, nr. 6	0721 575 472
---	---------	-----	-------------------	--------------

Cod proiect 15.1.1.006

CPN nr.

Suma solicitatălei/euro.



3 El Stefanino

Str. T. Vladimirescu 6-16

www.hotelesstefanino.ro

0241 741 405




1 Villa Andreea

Str. Diamant nr. 1A

0720033055,0722927024

luiza_ne77@yahoo.com



2 Pensiunea Casa
Soarelui

Str. Bucovinei nr. 15

0744 563 568



3 Pensiunea Meridian

Str. I.G.Duca, nr. 2A

0762 918 402



Cod proiect 15.1.1.006

CPN nr.

Suma solicitatălei/euro.



Nr. Crt.	Nume unitate turistică	Clasificare	Adresă	Contact
-------------	------------------------	-------------	--------	---------



- | | | | | |
|---|------------------|-----|---------------------|--------------|
| 1 | Sanctuary Villas | *** | Aleea Mercur, nr. 1 | 0722 653 565 |
|---|------------------|-----|---------------------|--------------|



- | | | | | |
|---|-------------|-----|-------------------------|--------------|
| 2 | Vila Silvia | *** | Str. M. Viteazu, nr. 12 | 0747 010 210 |
|---|-------------|-----|-------------------------|--------------|




- | | | | | |
|---|----------------|-----|-------------------------|--------------|
| 3 | Villa Favorita | *** | Str. Dr. Cantacuzino 11 | 0740 157 871 |
|---|----------------|-----|-------------------------|--------------|



- | | | | | |
|---|-------------------|----|--------------------|--------------|
| 4 | Pensiunea Paradox | ** | Str. Ion Movilă 25 | 0742 064 046 |
|---|-------------------|----|--------------------|--------------|



- | | | | | |
|---|----------------|-----|------------------------|--------------|
| 5 | Hotel Arome 22 | *** | Str. Negru Vodă nr. 22 | 0722 226 535 |
|---|----------------|-----|------------------------|--------------|



Cod proiect 15.1.1.006

CPN nr.

Suma solicitatăiei/euro.

Restaurante			
Nume restaurant	Clasificare	Adresa	Contact
1 Pescăria lui Mihai	Pescăresc	Terminal Agigea	0752230691 https://www.facebook.com/pages/Pescaria-lui-Matei/349452848488396#_=_ www.acapulco.ro
2 Acapulco	Internațional	Str. Tudor Vladimirescu nr.44	
3 Chandellier	Internațional	Str. Republicii, Nr. 7	+(40)0721.218.806

4	El Stefanino	European	B-Dul Tudor Vladimirescu nr. 25	400241741405 www.hotelelstefanino.ro
5	Kerhana La Stuf	Pescăresc	Eforie Nord-plajă	

Nr. Crt.	Nume unitate turistică	Clasificare	Adresă	Contact
----------	------------------------	-------------	--------	---------

1	Pension Lory's	***	Str. Dr. Ion Tătăran nr. 26	0730 081 423
---	----------------	-----	-----------------------------	--------------



2	Rosiem House	***	Aleea Libertății nr. 2	0723 541 861
---	--------------	-----	------------------------	--------------



3	Vila Lacul Sărat	**	Str. Gh. Lazăr nr. 1	0755 538 369
---	------------------	----	----------------------	--------------



Nr. Crt.	Nume unitate turistică	Clasificare	Adresă	Contact
----------	------------------------	-------------	--------	---------

1	Pensiune Tourist Paradise	**	Str. Tineretului nr.79	www.touristparadis.ro 0241 734 735
---	---------------------------	----	------------------------	--



Cod proiect 15.1.1.006

CPN nr.

Suma solicitatălei/euro.

2	Hotel Poienița	**	Str. Faleza Soarelui	www.complexpoienita.ro 0727 861 394
---	----------------	----	----------------------	--



- 3 Pensiunea Nautica *** Str. Delfinului nr. 56 www.vilanautica.ro
0736 691 185



- 4 Vila Fery *** Str. Școlii nr.8 0727 892 211



- 5 Hostel White Inn ** Str. Tineretului, nr. 52 0241 734 022



Nume restaurant				Clasificare	Adresa	Contact
-----------------	--	--	--	-------------	--------	---------

- 1 Terasa Ștefan European Alea Promenada

Nr. Nume unitate turistică Clasificare Adresă Contact
Crt.

Pensiuni					
----------	--	--	--	--	--

- 1 Nina **** Str. G. Călinescu 34 0241 733 030
www.facebook.com/PensiuneaNina.ro
www.pensiuneanina.ro



- 2 Roșu ** Str. M. Eminescu nr. 6 www.pensiunearosu.ro
0722 369 189



CPN nr.
Suma solicitatălei/euro

Nr. Nume unitate turistică Clasificare Adresă Contact
Crt.

HOTEL BUCUREȘTI				
1	Vila Oceanic	***	Str. Amfiteatrului nr. 2, Olimp	www.hoteloceanic.ro 0743 334 418
				
2	Hotel 2D	***	Neptun	www.2dhotels.ro 0241 491 346
				
3	Hotel Tomis	***	Str. Trandafirului, Neptun	0241 831 682
				
4	Pensiunea Lacul Racilor	***	Str. DN39B nr. 5, Olimp	www.laculracilor.ro 0737.902.511
				
5	Vila Elodie	***	Str. Gala Galaction nr. 45, Jupiter	www.clubelodie.ro 0241 731 407
				
6	Hotel Melodia	****	Str. Gala Galaction, Venus	www.hotelmelodia.ro 0241 731 387
				
7	Hotel Inter	*****	Str. N. Iorga, nr. 34, Venus	www.hotelintervenus.ro 0349 590 099
				
				CPN nr.
				Suma solicitatălei/eurc
8	Hotel Saturn	*****	Green Port 32 A, Saturn	www.hotelsaturn.ro 0241 740 260
				
9	Hotel Afrodita	****	Str. N. Iorga, Venus	www.hotelafrodita.ro 0241.706.285



10 Pensiunea Panos

Str. M. Kogălniceanu, nr.
446, 2 Mai

0743 102 965



Restaurante			
Nume restaurant	Clasificare	Adresă	Contact
1 Rustika	Italian	Str. Gala Galaction, nr. 18, Jupiter	+40 722 606 818
2 Popasul Pescarilor	Pescăresc	Între Olimp și 23 August	0341 566 910
3 La Foișoare	European	Str. Iuliu Maniu, Venus	



Nr. Crt.	Nume unitate turistică	Clasificare	Adresă	Contact
-------------	------------------------	-------------	--------	---------



1	Hotel Corsa	***	Str. Teilor nr. 11	www.hotelcorsa.com 0341 108 576
---	-------------	-----	--------------------	--



2	Hotel Solymar	***	Str. Teilor nr. 7	www.hotelsolymar.ro 0341 100 391
---	---------------	-----	-------------------	--



3	Pension Oituz	***	Str. Oituz nr. 11	www.pensiuneaoituzmangalia.ro 0720 501 525
---	---------------	-----	-------------------	--



Cod proiect 15.1.1.006

CPN nr.

Suma solicitatălei/euro.

4 Pensiunea Hellios Inn ***

Str. Gh. Bunoiu, 2 Mai

www.helliosinn.ro
0241 732 929



5 Pensiune Casa Margo ***

Str. M. Kogălniceanu, 2 Mai

www.casamargo.ro
0241 732 939



Cod proiect 15.1.1.006

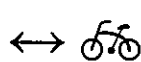
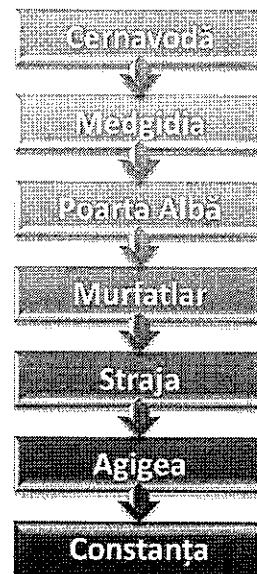
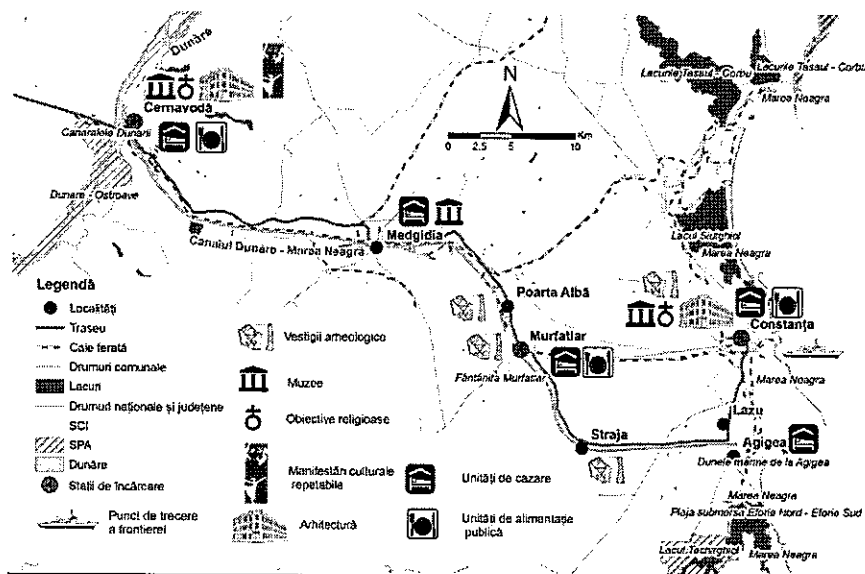
CPN nr.

Suma solicitatălei/euro.

Nume restaurant			
Clasificare		Adresa	
Contact			

- | | | | | |
|---|----------------|---------------|-----------------------------|---|
| 1 | Cherhana Venus | Pescăresc | Str. Gheorghe Tutuianu Nr 2 | +40 748 881 888
www.cherhanavenus.ro
cherhana.venus@yahoo.com |
| 2 | Argentina | Internațional | Greenport nr.22 | 0743337167 |
| 3 | Mediterraneo | Italian | Aleea Trandafirilor | |

24. CERNAVODĂ - CONSTANȚA



80 km



3 h 20 min



463 m




DN 51,1 km
DJ 0 km
DC 10 km
Străzi oraș 19km



Cernavodă
Murfatlar
Constanța

Graficul morfometric al rutei / Profilul traseului



Puncte de interes



Atracții

Zone și arii protejate

Fântâna Murfatlar



Revigorare CPN nr.

Restaurante, alte unități de alimentație publică lei/euro.
Cernavodă

Cod proiect 15.1.1.006

Vestigii arheologice

Cernavodă – Cetatea Axiopolis
 Poarta Albă – Fortificația medievală
 Murfatlar
 Ansamblul rupestre *Murfatlar*
 Castrul roman de la Basarabi-Murfatlar
 Straja - Castrul medieval timpuriu
 Constanța – Edificiul roman cu mozaic

Muzee

Cernavodă – Muzeul *Axiopolis*
 Medgidia
 Colecția muzeală a Geamiei Medgidia
 Muzeul de Artă *Lucian Grigorescu*
 Constanța
 Complexul muzeal de Științe ale Naturii
 Muzeul de Artă
 Muzeul de Artă Populară
 Muzeul de Istorie Națională și Arheologie
 Muzeul de Sculptură *Ion Jalea*
 Muzeul Mării
 Muzeul Marinei Române
 Muzeul Militar Național *Regele Ferdinand I*
 Muzeul Portului Constanța
 Colecția Moscheii *Carol I*

Obiective religioase

Cernavodă – Biserica Sf. *Împărați Constantin și Elena*
 Constanța
 Basilica Creștină
 Biserica *Adormirea Maicii Domnului*
 Biserica Greacă *Metamorphosis*

Arhitectură

Constanța
 Casinoul
 Farul Carol I
 Farul Genovez

Medgidia
 Murfatlar
 Cumpăna
 Agigea
 Constanța

Spații cazare

Cernavodă
 Medgidia
 Murfatlar
 Cumpăna
 Agigea
 Constanța

Divertisment

Cernavodă
 Medgidia
 Murfatlar
 Constanța

Manifestări culturale repetabile

Cernavodă – Festivalul internațional de
 Muzică Corală *I.D. Chirășescu*,
 noiembrie
 Constanța/ Mamaia
 Seawolves Bike Fest, iunie
 Sunwaves festival, mai
 Festivalul Național de Creație și
 Interpretare *Mamaia copiilor* iulie

Infrastructura generală de transport

Conexiuni de transport

- infrastructură feroviară: gară CFR la Cernavodă, Medgidia, Constanța
- infrastructură rutieră: traseul se suprapune parțial DN 22C și 39 și intersectează E81/Autostrada Soarelui (Cernavodă, Constanța)
- infrastructura maritimă: Începând cu anul 2013, Portul Constanța a devenit port de îmbarcări pentru turiștii care doresc să plece în croazieră către Istanbul/Turcia, Katakolon/Grecia, Venetia/Italia, Dubrovnik/Croatia, Napoli/ Italia, Yalta/Ucraina
 Cod proiect 15.1.1.006

CPN nr.

Suma solicitatălei/euro.
 241

Descriere traseu

Traseul începe din dreptul Parcului Central din Cernavodă (14 m altitudine, -0,6% pantă) și se îndreaptă spre ieșirea sudică din oraș, și urmează malul stâng al Canalului Dunăre-Marea Neagră. Traseul este relativ plat, cu diferențe mici altitudinale, o primă porțiune de cățărare-coborâre accentuată desfășurându-se între Saligny și Făclia (km 7,3-9,7).

De aici, traseul este iarăși relativ plat, până înainte de Satu Nou (km 17,6, 9 m altitudine, 0,1% pantă), unde apare o nouă porțiune de cățărare.

De la întarea în Medgidia (km 23, 28m altitudine, -2,9% pantă), traseul coboară, iar o dată cu traversarea orașului se menține relativ plat, până în apropiere de Poarta Albă.

Înainte de Porta Albă, se desfoșoară o porțiune de cobărâre-cățărare, ce marchează traversarea Canalului Poarta Albă-Midia Năvodari (km 39,2, 2 m altitudine, 0,3% pantă).

De la ieșirea din Porta Albă traseul urcă lent până la Murfatlar, unde, la km 45,5 (12 m altitudine, 0,3% pantă) are loc traversarea pe malul drept al Canalului Dunăre-Marea Neagră.

După traversarea Canalului (traseul merge paralel cu acesta) se desfășoară o porțiune de aproximativ 1,5 km, de cățărare accentuată, cu o diferență de nivel de peste 35 m. După doar 4 km, urmează o porțiune de coborâre accentuată între km 49,9 (62 m altitudine, -6,3% pantă) și km 51,2 (24 m altitudine, -0,7% pantă).

De aici, traseul se menține relativ plat, până în apropiere de Monumentul Straja (km 54,4, 29 m altitudine, 0,3% pantă), când are loc o nouă cățărare până în localitatea Straja (km 56,1, 58 m altitudine, 0,4% pantă).

Până la km 65,1 (58 m altitudine, 0,1% pantă), traseul se menține relativ plat, cu diferențe altitudinale ce nu depășesc 10 m. Din acest punct are loc coborârea spre Agigea, traseul traversând înapoi pe malul stâng al Canalului Dunăre-Marea Neagră la km 69,4 (20 m altitudine, 0,5% pantă).

După traversarea Canalului, se desfășoară o nouă porțiune de cățărare accentuată, până în localitatea Lazu (km 72,7, 41 m altitudine, 0,4% pantă), punctul final al traseului fiind în dreptul Parcului Carol I din Constanța (km 79,4, 6 m altitudine, 0,3 pantă).

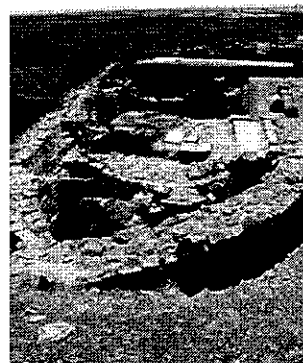
Atracții turistice

Cetatea Axiopolis - Cernavodă – Hinog

Cetatea se află la 3 km S de Cernavodă, în fața insulei Hinog, pe malul drept al Dunării. Axiopolis (în greacă însemnând *Apa Neagra*/ în slăvonă spunându-i-se *Cernavoda*) s-a evidențiat prin însemnate schimburi comerciale cu coloniile grecești vest-pontice Histria, Tomis și Callatis.

Din punct de vedere strategic, cetatea a avut un rol important, fiind așezată pe un platou de formă triunghiulară, ce urca treptat de la nord la sud. În partea de nord, au fost descoperite prin săpături și temeliiile unei bazeilici de cimitir cu o capelă anexă.

Deși nu este nimic amenajat pentru a fi inclusă în circuitul turistic, se pot vedea totuși o parte din zidurile fostei cetăți.



Cod proiect 15.1.1.006

CPN nr.

Suma solicitatălei/euro.



Valul de piatră

În sudul cetății Axiopolis, din dreptul insulei Hinog, începe o construcție cu rol defensiv, cunoscută sub denumirea de *Valul de piatră* care se continuă până la cetatea grecească Tomis, pe o lungime de aprox. 60 k. Valul de piatră a fost edificat în secolul X, epoca medievală timpurie, are baza de pământ de 1,5 m, iar zidul de piatră care acoperă valul de pământ ajunge și la 2 m.

Are un șanț defensiv pe latura nordică și 26 de fortificații, la distanțe de 1 – 4 km. Acest val este vizibil pe aproape toată lungimea sa, fiind însoțit de un drum neasfaltat, dar care poate fi parcurs relativ ușor de primăvara până toamna.


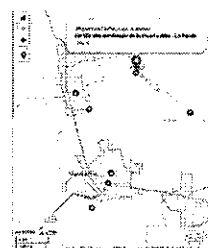
Biserica Sfinții Impărați Constantin și Elena, Cernavodă

Biserica a fost contruită între anii 1882-1895 în stil bizantin, în formă de cruce cu o cupolă mare la mijloc, din piatră și caramidă. Amvonul și stranele sunt sculptate în lemn de stejar. Pictura bisericii, în stil bizantin, în frescă, este opera pictor Vermont.

Adresa: Str. Canalului, nr. 2, Cernavodă

Fortificația medievală de la Poarta Albă

Situl arheologic Poarta Albă - La Roată datează din epoca medievală timpurie sec. VI dHr., fiind inclusă pe Lista Monumentelor Istorice. În cadrul sitului au fost descoperite un val de piatră de epoca medievală timpurie, și două caste de pământ, unul de formă circulară, cu un diametru de aprox. 200 m și unul cu patru laturi, din epoca romană.



Ansamblul rupestru Mufatlar

În orasul Mufatlar, Dealul Tibisir, versantul de N, la 500m SV față de Biserica Nașterea Domnului., există un ansamblu ce conține bisericuțe de inspirație bizantină, chilii, locuințe și morminte, toate sapate în dealul de creta, numit Tibisir. Pe pereții încăperilor au fost descoperite inscripții diferite, cu caractere chirilice, galgolitice și runice, ca și decorații geometrice, zoomorfe și antropomorfe.

Păstrand numeroase însemne ale creștinismului (simple cruci, imaginile unor preoți pelerini, icoane), este un complex unic în țară. Din nefericire, complexul se deteriorează destul de rapid, pereții exfoliindu-se în anumite sectoare. Deși a fost prevăzută o construcție de protecție, ea nu a fost terminată și contribuie la degradare, nepermițând aerisirea corespunzătoare.

Cod proiect 15.1.1.006

CPN nr.

Suma solicitatălei/euro.

Acvariul Constanța

Acvariul, amplasat la malul mării pe faleza Cazinoului, este primul acvariu public din România, ce a fost inaugurat la 1 mai 1958. Spațiul expozițional este destinat prezentării expoziției permanente de faună și floră acvatică în 57 de bazine, dar și expozițiilor temporare cu tematici de biologie și ecologie acvatică.



Acvariul deține și colecții naturalizate de pești și nevertebrate marine și dulcicole, aparținând faunei acvatice din diferite zone geografice ale globului. Cel mai mare bazin adăpostește și cea mai mare colecție de sturioni, renumită pentru importanța ei științifică și pentru longevitatea exemplarelor în captivitate (18-20 ani). Interesante pentru vizitatori sunt și speciile noneconomice, mai puțin cunoscute ca pisica și vulpea de mare, scorpie și dragonul, steluțele de mare, căluțul.

Adresa: Bv. Elisabeta, nr. 1, Constanța, tel. 0241.611.277, <http://www.delfinariu.ro>

Program: vara: 9.30-20.30; iarna: 9.00-16.00

Complexul muzeal de Științe ale Naturii

Acest complex reunește mai multe obiective importante, precum Acvariul, Delfinariul, Micro-Delta, Planetariul, și Păsări Exotice. Planetariul dispune de o sală de proiecții 3D unde pot fi urmărite filme documentare.

Program de vizitare: Luni-Duminică: 10:00 - 17:00


Reprezentatii Delfinariu: Luni-Duminică: 10⁰⁰ - 13⁰⁰ - 16⁰⁰ - 19⁰⁰ - (1 mai -31 mai 2016)

Demonstrații Planetariu: Luni-Duminică: 11⁰⁰ - 12⁰⁰ - 14⁰⁰ - 15⁰⁰ - 16³⁰ - (1 mai -31 mai 2016)

Accesul în Planetariu este permiscopiilor peste 5 ani.

Program vizitare Acvariu: Zilnic: 09:30- 20:30

<http://www.delfinariu.ro>



Muzeul de Artă Constanța

Actualul Muzeu expune obiectele în două clădiri, legate între ele; prima construcție datată 1895, având elemente de decorație exterioară în stil neoclasic, cealaltă, modernă, ridicată între 1980 - 1982. În prima clădire, la parter, sunt expuse valoare lucrări de referință semnate de Theodor Aman, Nicolae Grigorescu și Ioan Andreescu, Ștefan Luchian.



Se adaugă opere semnate de mari sculptori ai aceleiași epoci: Ioan Georgescu, Ștefan Ionescu Valbudea, Friederic Storck, Dimitrie Paciurea. La etajul 1 simeza unei vaste săli Pallady expune 35 de lucrări: naturi statice, nuduri și peisaje. La etajul 2 sunt prezentate operele lui N.Tonitza, Ștefan Dimitrescu, Francisc Șirato și sculptorul Oscar Han. În clădirea a doua se întâlnesc compoziții, portrete și peisaje într-o suită de opere semnate de Camil Ressu, Sabin Popp, Ion Theodorescu, Sion și alții


Adresa: Bv. Tomis, nr. 82-84, tel. 0241.617.012 <http://muzeuldeartaconstanta.ro> nr.

Program: 10.00 – 18.00 (vara); 9:00 - 17:00 (iarna); luni, marți: închis

Suma solicitatălei/euro.

Muzeul de ară populară, Constanța

Expoziția de bază cuprinde toate genurile artei populare repartizate pe zone etnografice, muzeul având caracter național. Clădirea muzeului datează din 1893 și este monument de arhitectură. Colecții de artă populară din toate regiunile țării includ: ceramică, icoane pe lemn și sticlă, metal, port popular, scoarțe, țesături, textile, podoabe.



Adresa: Bv. Tomis, nr 32, Constanța, tel. 0241.616.133 <https://muzeuetno.wordpress.com/>

Program: vara: 9.00-20.00; iarna: 9.00-17.00



Muzeul de Istorie Națională și Arheologie Constanța

Muzeul expune piese de arheologie preistorică, greacă, romană, bizantină și medievală: unelte de silex, ceramică, unelte și arme (din piatră, bronz și fier), elemente de arhitectură, artă sculpturală, vase de sticlă, microstatuaria din bronz, bijuterii; numismatică: monede de bronz, argint și aur, ca unicate fiind monedele scitice; istorie.

În două săli amplasate la parterul muzeului sunt reunite monumentele arheologice cu valoare deosebită, rarități și unicate: colecția de statuete "tip Tanagra" (din epocile elenistică și romană timpurie); vase ceramice antropomorfe sau cu reprezentări dionisiace;

tezaurul tomitan de sculpturi descoperit în 1962 (bustul zeiței Isis, aedicula cu dubla reprezentare a zeiței Nemesis, grupul statuar Fortuna cu Pontos, statuia Șarpelui Glicon etc.); colecția de portrete imperiale; colecțiile de podoabe din aur (înele, cercei, brățări, pandantive, cruciulițe), gеме și camee; tezaurul de vase din argint descoperit la Sucidava-Izvoarele.

Adresa: Piața Ovidiu, nr. 12, tel. 0241.618.763, <http://www.minac.ro/>

Program: 1 mai – 30 septembrie: Luni-duminică: 9.00-20.00

1 octombrie-30 aprilie: miercuri-duminică: 9.00-17.00

Muzeul Marinei Române

Muzeul are patru secții: epocile veche, medie, modernă și contemporană, prezentate pe parcursul a 30 de săli, cu o suprafață de peste 10.000 mp. Parterul este dedicat expunerii celor mai importante momente din istoria Marinei din antichitate și evul mediu (obiecte originale amfora cu seu de oaie din sec. III d.H., monoxila din secolul al XV-lea, caseta cu instrumente de navigație din sec. XVI-XVII, arme albe), monede ș.a.

Pot fi admirate uniforme de marină de la 1860 și până azi, ordine și medalii conferite eroilor Marinei Române. În parcul muzeului sunt expuse în aer liber nave de luptă, motoare navale, ancore și elice, precum și piese de artilerie navală.

Adresa: Constanța, Str. Traian, nr. 53, tel. 0241.619.035 <http://www.fortele-navale.ro/cultura/muzee/mr/>



Cod proiect 15.1.1.006

CPN nr.

Suma solicitatălei/euro²⁴⁵

Muzeul Portului Constanța

Muzeul funcționează în clădirea cunoscută, în perioada interbelică, sub numele de Cuibul Reginei sau Pavilionul Regal. Clădirea se află amplasată pe fostul dig de intrare în port și a fost proiectată și realizată de inginerii portului Constanța, sub directă îndrumare a lui Anghel Saligny, între anii 1909 - 1910. Concepută inițial ca o construcție din lemn semănând cu suprastructura unei ambarcațiuni, a fost refăcută din cărămidă și beton armat între anii 1927 - 1928. Muzeul prezintă tradițiile și activitățile portuare din perioada anticului Tomis până în prezent.

Adresa: Constanța, Incinta port, dana 0, tel. 0241/602.590; 0241/601.267



Biserica "Adormirea Maicii Domnului"

Biserica a fost construită între anii 1906-1911, interiorul bisericii fiind pictat în stil renascentist, exteriorul este decorat cu mozaic pe o suprafață de 60 mp, iar vitraliile sunt unice în județul Constanța.

Adresa: Constanța, Str. Ion Lahovari nr.18

Biserica Greacă "Metamorphosis"

Biserica a fost construită prin contribuția coloniei grecești din oraș, care a primit aprobarea sultanului Abdul Aziz, fiind terminată în 1867 după planul unui arhitect grec păstrând spiritul Helladei. Interiorul de tip biserică sală, împartit atât longitudinal cât și transversal prin stalpi poligonali cu capitel fitomorf ce sprijină o arcadă și cu balcoane pe trei laturi, a fost zugrăvit de un pictor adus de la Muntele Athos, Aghiograf. Imaginile deteriorate de timp au fost înlocuite după 1984.

Scările și pavimentul au fost lucrate din marmura adusă din Grecia. Credincioșii au adus de-a lungul anilor, costisitoare obiecte de cult, achiziționate de la Constantinopol și Venetia, pe care le-au donat bisericii.


Adresa: Str. Mircea cel Bătrân nr.36, Constanța



Farul CAROL I

Aflat în incinta portului Constanța, farul este montat într-un turn de piatră și are o înălțime de 21,75 m deasupra nivelului mării. Este decorat cu basorelieful regelui Carol I, cel care la 27 septembrie 1909 a inaugurat deschiderea portului Constanța, precum și o placă cu inscripția "Portul Constanța".


Adresa: Constanța, Dana 0, în larg.



Cod proiect 15.1.1.006

CPN nr.

Suma solicitatălei/euro.



Farul genovez

Farul a fost construit între 1858 – 1860 de către compania engleză "Danube and Black Sea Railway Co: Limited". Monumentul este o construcție paralelipipedică la baza, până la 3,5m și octogonala în rest. Turnul hexagonal este din calcar cenușiu, iar înălțimea farului este de 8m. În varf are o cupolă metalică, iar spațiul intern este cilindric, din el desfășurându-se o scară metalică cu trepte de piatră. Farul a funcționat până în 1913, când noul Far Carol I îi preia rolul.

Adresa: intersecția Bdul. Elisabeta cu str. Remus Opreanu

Infrastructura turistică

Cernavodă	3					3
Medgidia	3	1				
Murfatlar			1			1
Cumpăna			1			
Agigea			1			
Constanța	110	8	15	8	3	181

Nr. Crt.	Nume unitate turistică	Clasificare	Adresă	Contact
----------	------------------------	-------------	--------	---------

PROIECTURI

1	Daria	***	Str. Lt. Ioan Musat, nr. 3A	www.cazarehotelcernavoda.ro 0241.239.139 office@cazarehotelcernavoda.ro
---	-------	-----	-----------------------------	--



2	Hollywood	***	Str. Dacia, nr. 72	www.hotel-cernavoda.ro +40 241 235 505
---	-----------	-----	--------------------	---



Cod proiect 15.1.1.006
 CPN nr.
 Suma solicitatălei/euro.

- 3 Yahoo Best ** Str. Prelungirea Seimeni, www.hotelcervavoda.ro
Nr. 26 0241 236179
hotelcervavoda@yahoo.com



RESTAURANTE			
Nume restaurant	Clasificare	Adresa	Contact

- | | | | | |
|---|------------|----------|-------------------------------|-----------------|
| 1 | Serif | Turcesc | Str. Anghel Saligny | 0241 239 277 |
| 2 | Yahoo Best | European | Str Prelungirea Seimeni nr 26 | 0728122148 |
| 3 | Hollywood | European | Str. Dacia, nr. 72 | +40 241 235 505 |

Activități turistice: vizitarea Moscheea Mare, Faleza Canal Dunăre-Marea Neagră

Nr. Crt.	Nume unitate turistică	Clasificare	Adresa	Contact
----------	------------------------	-------------	--------	---------

HOTELURI

- | | | | | |
|---|--------|-----|-------------------|--|
| 1 | Livius | *** | Str. Poporului 28 | www.hotellivius.ro
0241 813 030 |
|---|--------|-----|-------------------|--|



- | | | | | |
|---|------------------|-----|-------------------------|--|
| 2 | Dobrogea | ** | Str. Decebal 33 | 0241 811 079 |
| 3 | Europa Constanța | *** | Str. Republicii, nr. 13 | www.anahotels.ro
0241 741 710 |



HOTELURI

- | | | | | |
|---|----------|----|-----------------|--------------|
| 1 | Dobrogea | ** | Str. Decebal 33 | 0241 811 079 |
|---|----------|----|-----------------|--------------|

Nume restaurant	Clasificare	Adresa	Contact
			0241 811 030

CPN nr.

Suma solicitatălei/euro

1	Tanța și Costel	Românesc	Str. Republicii 19	0241 810 543
2	Luxor	Românesc	Str. Republicii	



Nr. Crt.	Nume unitate turistică	Clasificare	Adresă	Contact
----------	------------------------	-------------	--------	---------



1	Fântânița Murfatlar +restaurant	***	Rezervația Fântânița Murfatlar DN3	www.fantanita.ro 0722-165.571 fantanita@fantanita.ro
---	------------------------------------	-----	---------------------------------------	--



Activități turistice: vizitare bisericile rupestre din Murfatlar-Basarabi și vizitare Podgoria Murfatlar



Pensiune Indeeep Club ***, Strajei 83A



Vila Eliade, str. Bisericii, nr. 4, 0722 641 590



Nr. Crt.	Nume unitate turistică	Clasificare	Adresă	Contact
----------	------------------------	-------------	--------	---------



1	Ibis	***	Str. Mircea cel Bătrân 39B-41	www.accorhotels.com 0241 508 050
---	------	-----	-------------------------------	--



Cod proiect 15.1.1.006

CPN nr.

Suma solicitatălei/euro.

2	Carol	****	Str. Mihail Kogălniceanu, nr. 15	www.carolhotel.ro 0241 552 100
				
3	Ferdinand	***	Bd. Ferdinand 12	www.hotelferdinand.ro 0241 617 974
				
4	Class	***	Str. Râscoalei 1907, nr. 1	www.hotelclass.ro 0241 660 766
				
5	Traian	***	Str. M. Kogălniceanu 36	<u>hoteltraian.com</u> <u>0241 485 868</u>
				
6	Voila	***	Str. Callatis, nr. 22	www.hotelvoila.ro 0749 063 848
				
7	Sport	***	Str. Cuza Vodă, nr. 2	0241 611 009
				
8	Guci	***	Str. Râscoalei 1907, nr. 23	www.guci-hotel.ro 0241 695 500
				Cod proiect 15.1.1.006
				CPN nr.
				Suma solicitatălei/euro.



- 9 Cherica **** Str. Ștefan cel Mare, nr. 4 www.cherica.ro
0241 617 174



- 10 Dali *** Str. Smârdan 6A www.hotel-dali.ro
0241 619 717



VILA TURISMO

- 1 Villa Anticus *** Bd. Tomis, nr. 23 0722 611 114



- 2 Edel *** Str. George Enescu, nr. 30B www.pensiunea-edel.ro
0746 050 511



- 3 George *** Str. Merișor 38 0722 610 791



- 4 Gymy ** Str. Timișoara nr. 24 www.vilagymy.ro
0724 661 244
Cod proiect 15.1.1.006
CPN nr.
Suma solicitatălei/euro.



5 Queen Mary

Str. Dorobanților nr. 36


0724 971 232



6 Reyna

Str. Pescarilor 33B

www.reyna.ro
0241 617 155



7 Adrys

**

Str. Gh. Economu 30

0241 550 611



8 Sky

Bd. Mamaia-Pavilion
Expozițional

0747 666 444



9 CIC

**

Str. Bujorului nr. 19B

0732 736 179



Cod proiect 15.1.1.006

CPN nr.

Suma solicitatălei/euro.

10 Luminița

**

Mamaia

0747 061 442



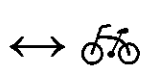
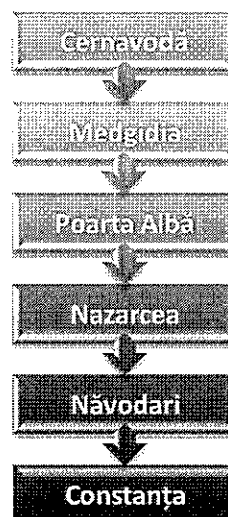
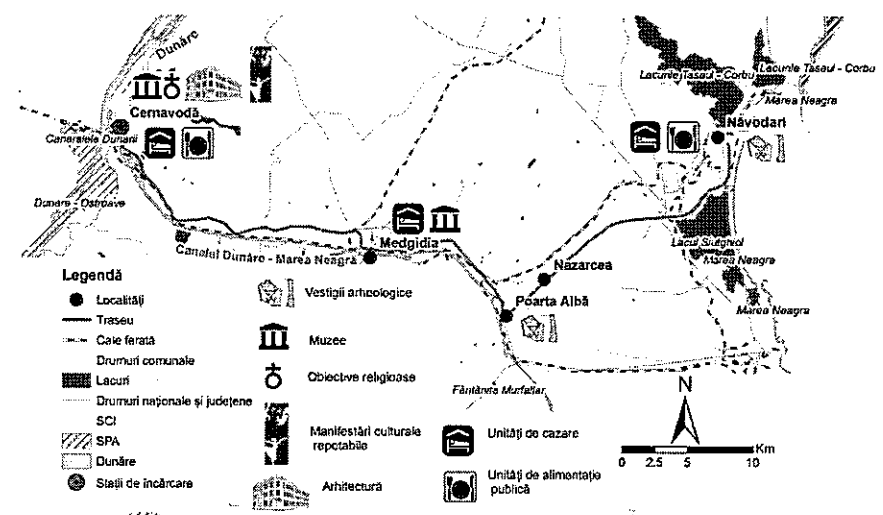
Restaurante				
	Nume restaurant	Clasificare	Adresa	Contact
1	Nikos	Grecesc	Str. Tomis 44	0734296818 www.nikosgreetaverna.ro
2	Marco Polo	Italian	Str. Mircea cel Bătrân 103	400241617357
3	Chevalet	Italian	Enigma Resort	+40 721 421 501 www.restaurantchevalet.com
4	Le Premier	Internațional	Str. Aristide Karatzali nr. 1	+40 753 099 099 www.lepremier.ro
5	Hacienda del Sol	Spaniol	Str. Negru Voda nr. 9	+40 743 637 747 www.facebook.com/HaciendaDelSol1/timeline

Cod proiect 15.1.1.006

CPN nr.

Suma solicitatălei/euro.

25. CERNAVODĂ - NĂVODARI- CONSTANȚA



100 km



5 h



223 m



___ DN 62 km

___ DJ 6 km


___ DC 27

___ Străzi oraș 7 km



Cernavodă
Constanța

Graficul morfometric al rutei / Profilul traseului



Orientare


Cernavodă

	Stânga: Aleea Dacia	<0.1 km
	Dreapta : Strada Anghel Saligny	0.2 km
	Stânga: Strada Mihai Eminescu	0.3 km
	Dreapta: Strada Nicolae Titulescu	0.3 km
	Dreapta: DJ223	0.4 km
	Dreapta DN 22C	1,7 km
	Stânga drum de pământ	22 km
	Medgidia	24 km

Cod proiect 15.1.1.006

CPN nr.

Suma solicitatălei/euro.

Drum de pământ	49 km
Poarta Albă – DN 22C	49 km
Nazarcea DJ 228	53 km
 Dreapta DN 2A	
Năvodari DJ 226	57 km
Mamaia Sat- Stânga	
Constanța	100 km

Puncte de interes



Atracții

Zone și arii protejate

Vestigii arheologice

- Cernavodă – Cetatea Axiopolis
- Poarta Albă – Fortificația medievală
- Năvodari – Situl arheologic La Ostrov

Muzee

- Cernavodă – Muzeul *Axiopolis*
- Medgidia
 - Colecția muzeală a Geamiei Medgidia
 - Muzeul de Artă *Lucian Grigorescu*
- Constanța
 - Complexul muzeal de Științe ale Naturii
 - Muzeul de Artă
 - Muzeul de Artă Populară
 - Muzeul de Istorie Națională și Arheologie
 - Muzeul de Sculptură *Ion Jalea*
 - Muzeul Mării
 - Muzeul Marinei Române
 - Muzeul Militar Național *Regele Ferdinand I*
 - Muzeul Portului Constanța
 - Colecția Moscheii *Carol I*

Obiective religioase

- Cernavodă – Biserica Sf. *Împărați Constantin și Elena*
- Constanța
 - Basilica Creștină
 - Biserica *Adormirea Maicii Domnului*
- Biserica Greacă *Metamorphosis*

Arhitectură

- Constanța
 - Casinoul
 - Farul Carol I
- Farul Genovez



Revigorare

Restaurante, alte unități de alimentație

- Cernavodă
- Năvodari
- Constanța

Spații cazare

- Cernavodă
- Năvodari
- Constanța

Divertisment

- Cernavodă
- Constanța

Manifestări culturale repetabile

- Cernavodă – Festivalul internațional de Muzică Corală *I.D. Chirijescu*, noiembrie
- Constanța/ Mamaia
 - Seawolves Bike Fest*, iunie
 - Sunwaves festival*, mai
 - Festivalul Național de Creație și Interpretare *Mamaia copiilor* iulie

Cod proiect 15.1.1.006

CPN nr.

Suma solicitatălei/euro.

Infrastructura generală de transport

Conexiuni de transport

- infrastructură feroviară: gară CFR la Cernavodă, Medgidia, Constanța
- infrastructură rutieră: traseul se suprapune parțial DN 22C și 39 și intersectează E81/Autostrada Soarelui (Cernavodă, Constanța)
- infrastructura maritimă: Începând cu anul 2013, Portul Constanța a devenit port de îmbarcări pentru turiștii care doresc să plece în croazieră către Istanbul/Turcia, Katakolon/Grecia, Venetia/Italia, Dubrovnik/Croatia, Napoli/ Italia, Yalta/Ucraina (<http://www.portofconstantza.com>) .

Descriere traseu

Traseul începe din dreptul Parcului Central din Cernavodă (14 m altitudine, -0,6% pantă) și se îndreaptă spre ieșirea sudică din oraș, și urmează malul stâng al Canalului Dunăre-Marea Neagră. Traseul este relativ plat, cu diferențe mici altitudinale, o primă porțiune de cățărare-coborâre accentuată desfășurându-se între Saligny și Făclia (km 7,3-9,7). De aici, traseul este iarăși relativ plat, până înainte de Satu Nou (km 17,6, 9 m altitudine, 0,1% pantă), unde apare o nouă porțiune de cățărare.

De la intarea în Medgidia (km 23, 28m altitudine, -2,9% pantă), traseul coboară, iar o dată cu traversarea orașului se menține relativ plat, până în apropiere de Poarta Albă. Înainte de Poarta Albă, se desfoară o porțiune de coborâre-cățărare, ce marchează traversarea Canalului Poarta Albă-Midia Năvodari (km 39,2, 2 m altitudine, 0,3% pantă). După ieșirea din oraș, traseul se menține relativ plat, cu diferențe mici altitudinale, până în 5 m, având o porțiune scurtă de coborâre-urcare în momentul traversării Canalului Poarta Albă-Midia Năvodari (km 16,2, 1 m altitudine, 0,6% pantă). Din Poarta Albă (km 16,9, 12 m altitudine, 0,3% pantă), traseul urcă lent, mergând paralel pe malul drept al Canalului Poarta Albă-Midia Năvodari.

La km 29,4 (78 m altitudine, -0,2% pantă) începe o porțiune de coborâre accentuată ce se termină în apropierea Lacului Siutghiol (km 33,6, 5 m altitudine, -0,7% pantă), și trece prin nordul orașului Ovidiu. Din acest punct, traseul se menține relativ plat, fără diferențe mari altitudinale, iar în Năvodari străbate malurile lacurilor Tașaul și Corbu. De la Năvodari, se urmărește drumul situat între L. Siutghiol și litoralul Mării Negre până la Constanța.

Atracții turistice

Cetatea Axiopolis - Cernavodă – Hinog

Cetatea se află la 3 km S de Cernavodă, în fața insulei Hinog, pe malul drept al Dunării. Axiopolis (în greacă însemnând *Apa Neagra*/ în slavonă spunându-i-se *Cernavoda*) s-a evidențiat prin însemnate schimburi comerciale cu coloniile grecești vest-pontice Histria, Tomis și Callatis.

Din punct de vedere strategic, cetatea a avut un rol important, fiind așezată pe un platou de formă triunghiulară, ce urca treptat de la nord la sud. În partea de nord, au fost descoperite prin săpături și temeliiile unei biserici de cimitir cu o capelă anexă.

Deși nu este nimic amenajat pentru a fi inclusă în circuitul turistic, se pot vedea totuși o parte din zidurile fostei cetăți.




Cod proiect 15.1.1000

CPN nr.

Suma solicitatălei/euro.

256



Valul de piatră

În sudul cetății Axiopolis, din dreptul insulei Hinog, începe o construcție cu rol defensiv, cunoscută sub denumirea de *Valul de piatră* care se continuă până la cetatea grecească Tomis, pe o lungime de aprox. 60 k. Valul de piatră a fost edificat în secolul X, epoca medievală timpurie, are baza de pământ de 1,5 m, iar zidul de piatră care acoperă valul de pământ ajunge și la 2 m.

Are un șanț defensiv pe latura nordică și 26 de fortificații, la distanțe de 1 – 4 km. Acest val este vizibil pe aproape toată lungimea sa, fiind însoțit de un drum neasfaltat, dar care poate fi parcurs relativ ușor de primăvara până toamna.

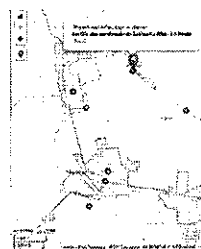
Biserica Sfinții Impărați Constantin și Elena, Cernavodă

Biserica a fost contruită între anii 1882-1895 în stil bizantin, în formă de cruce cu o cupolă mare la mijloc, din piatră și caramidă. Amvonul și stranele sunt sculptate în lemn de stejar. Pictura bisericii, în stil bizantin, în frescă, este opera pictor Vermont.

Adresa: Str. Canalului, nr. 2, Cernavodă

Fortificația medievală de la Poarta Albă

Situl arheologic Poarta Albă - La Roată datează din epoca medievală timpurie sec. VI dHr., fiind inclusă pe Lista Monumentelor Istorice. În cadrul sitului au fost descoperite un val de piatră de epoca medievală timpurie, și două caste de pământ, unul de formă circulară, cu un diametru de aprox. 200 m și unul cu patru laturi, din epoca romană.



Acvariul Constanța

Acvariul, amplasat la malul mării pe faleza Cazinoului, este primul acvariu public din România, ce a fost inaugurat la 1 mai 1958. Spațiul expozițional este destinat prezentării expoziției permanente de faună și floră acvatică în 57 de bazine, dar și expozițiilor temporare cu tematici de biologie și ecologie acvatică.



Acvariul deține și colecții naturalizate de pești și nevertebrate marine și dulcicole, aparținând faunei acvatice din diferite zone geografice ale globului. Cel mai mare bazin adăpostește și cea mai mare colecție de sturioni, renumită pentru importanța ei științifică și pentru longevitatea exemplarelor în captivitate (18-20 ani). Interesante pentru vizitatori sunt și speciile noneconomice, mai puțin cunoscute ca pisica și vulpea de mare, scorpia și dragonul, steluțele de mare, căluțul.

Adresa: Bv. Elisabeta, nr. 1, Constanța, tel. 0241.611.277, <http://www.delfinariu.ro>

Program: vara: 9.30-20.30; iarna: 9.00-16.00

Cod proiect 15.1.1.006

CPN nr.

Suma solicitatălei/euro.

Complexul muzeal de Științe ale Naturii

Acest complex reunește mai multe obiective importante, precum Acvariul, Delfinariul, Micro-Delta, Planetariul, și Păsări Exotice. Planetariul dispune de o sală de proiecții 3D unde pot fi urmărite filme documentare.

Program de vizitare: Luni-Duminică: 10:00 - 17:00

Reprezentatii Delfinariu: Luni-Duminică: 10⁰⁰ - 13⁰⁰ - 16⁰⁰ - 19⁰⁰ - (1 mai -31 mai 2016)

Demonstrații Planetariu: Luni-Duminică: 11⁰⁰ - 12⁰⁰ - 14⁰⁰ - 15⁰⁰ - 16³⁰ - (1 mai -31 mai 2016)

Accesul în Planetariu este permis copiilor peste 5 ani.

Program vizitare Acvariul: Zilnic: 09:30- 20:30

<http://www.delfinariu.ro>



Muzeul de Artă Constanța

Actualul Muzeu expune obiectele în două clădiri, legate între ele; prima construcție datată 1895, având elemente de decorație exterioară în stil neoclasic, cealaltă, modernă, ridicată între 1980 - 1982. În prima clădire, la parter, sunt expuse valoare lucrări de referință semnate de Theodor Aman, Nicolae Grigorescu și Ioan Andreescu, Ștefan Luchian.

Se adaugă opere semnate de mari sculptori ai aceleiași epoci: Ioan Georgescu, Ștefan Ionescu Valbudea, Friederic Storck, Dimitrie Paciurea. La etajul 1 simeza unei vaste săli Pallady expune 35 de lucrări: naturi statice, nuduri și peisaje. La etajul 2 sunt prezentate operele lui N.Tonitza, Ștefan Dimitrescu, Francisc Șirato și sculptorul Oscar Han. În clădirea a doua se întâlnesc compoziții, portrete și peisaje într-o suită de opere semnate de Camil Ressu, Sabin Popp, Ion Theodorescu Sion și alții.

Adresa: Bv. Tomis, nr. 82-84, tel. 0241.617.012 <http://muzeuldeartaconstanta.ro/>

Program: 10.00 – 18.00 (vara); 9:00 - 17:00 (iarna); luni, marți: închis




Muzeul de artă populară, Cosntanța

Expoziția de bază cuprinde toate genurile artei populare repartizate pe zone etnografice, muzeul având caracter național. Clădirea muzeului datează din 1893 și este monument de arhitectură. Colecții de artă populară din toate regiunile țării includ: ceramică, icoane pe lemn și sticlă, metal, port popular, scoarțe, țesături, textile, podoabe.

Adresa: Bv. Tomis, nr 32, Constanța, tel. 0241.616.133 <https://muzeuetno.wordpress.com/>

Program: vara: 9.00-20.00; iarna: 9.00-17.00



Cod proiect 15.1.1.006

CPN nr.

Suma solicitatălei/euro.



Muzeul de Istorie Națională și Arheologie Constanța

Muzeul expune piese de arheologie preistorică, greacă, romană, bizantină și medievală: unelte de silex, ceramică, unelte și arme (din piatră, bronz și fier), elemente de arhitectură, artă sculpturală, vase de sticlă, microstatuaria din bronz, bijuterii; numismatică: monede de bronz, argint și aur, ca unicate fiind monedele scitice; istorie.

În două săli amplasate la parterul muzeului sunt reunite monumentele arheologice cu valoare deosebită, rarități și unicate: colecția de statuete "tip Tanagra" (din epocile elenistică și romană timpurie); vase ceramice antropomorfe sau cu reprezentări dionisiace;

tezaurul tomitan de sculpturi descoperit în 1962 (bustul zeiței Isis, aedica cu dubla reprezentare a zeiței Nemesis, grupul statuar Fortuna cu Pontos, statuia Șarpelui Glicon etc.); colecția de portrete imperiale; colecțiile de podoabe din aur (inele, cercei, brățări, pandantive, cruciulițe), geme și camee; tezaurul de vase din argint descoperit la Sucidava-Izvoarele.

Adresa: Piața Ovidiu, nr. 12, tel. 0241.618.763, <http://www.minac.ro/>

Program: 1 mai – 30 septembrie: Luni-duminică: 9.00-20.00

1 octombrie-30 aprilie: miercuri-duminică: 9.00-17.00

Muzeul Marinei Române

Muzeul are patru secții: epocile veche, medie, modernă și contemporană, prezentate pe parcursul a 30 de săli, cu o suprafață de peste 10.000 mp. Parterul este dedicat expunerii celor mai importante momente din istoria Marinei din antichitate și evul mediu (obiecte originale amfora cu seu de oaie din sec. III d.H., monoxila din secolul al XV-lea, caseta cu instrumente de navigație din sec. XVI-XVII, arme albe), monede ș.a.

Pot fi admirate uniforme de marină de la 1860 și până azi, ordine și medalii conferite eroilor Marinei Române. În parcul muzeului sunt expuse în aer liber nave de luptă, motoare navale, ancore și elice, precum și piese de artilerie navală.

Adresa: Constanța, Str. Traian, nr. 53, tel. 0241.619.035 <http://www.fortele-navale.ro/cultura/muzee/mr/>



Muzeul Portului Constanța

Muzeul funcționează în clădirea cunoscută, în perioada interbelică, sub numele de Cuibul Reginei sau Pavilionul Regal. Clădirea se află amplasată pe fostul dig de intrare în port și a fost proiectată și realizată de inginerii portului Constanța, sub directa îndrumare a lui Anghel Saligny, între anii 1909 - 1910. Concepută inițial ca o construcție din lemn semănând cu suprastructura unei ambarcațiuni, a fost refăcută din cărămidă și beton armat între anii 1927 - 1928. Muzeul prezintă tradițiile și activitățile portuare din perioada anticului Tomis până în prezent.

Cod proiect 15.1.1.006

Adresa: Constanța, Incinta port, dana 0, tel. 0241/602.590; 0241/601.267

CPN nr.

Suma solicitatălei/euro.



Biserica "Adormirea Maicii Domnului"

Biserica a fost construită între anii 1906-1911, interiorul bisericii fiind pictat în stil renascentist, exteriorul este decorat cu mozaic pe o suprafață de 60 mp, iar vitraliile sunt unice în județul Constanța.

Adresa: Constanța, Str.Ion Lahovari nr.18

Biserica Greaca "Metamorphosis"

Biserica a fost construită prin contribuția coloniei grecești din oraș, care a primit aprobarea sultanului Abdul Aziz, fiind terminată în 1867 după planul unui arhitect grec păstrând spiritul Helladei. Interiorul de tip biserică sală, împartit atât longitudinal cât și transversal prin stalpi poligonali cu capitel fitomorf ce sprijină o arcadă și cu balcoane pe trei laturi, a fost zugrăvit de un pictor adus de la Muntele Athos, Aghiograf. Imaginile deteriorate de timp au fost înlocuite după 1984.

Scarile și pavimentul au fost lucrate din marmura adusă din Grecia. Credincioșii au adus de-a lungul anilor, costisitoare obiecte de cult, achiziționate de la Constantinopol și Venetia, pe care le-au donat bisericii.



Adresa: Str.Mircea cel Bătrân nr.36, Constanța



Farul CAROL I

Aflat în incinta portului Constanța, farul este montat într-un turn de piatră și are o înălțime de 21,75 m deasupra nivelului mării. Este decorat cu basorelieful regelui Carol I, cel care la 27 septembrie 1909 a inaugurat deschiderea portului Constanța, precum și o placă cu inscripția "Portul Constanța".

Adresa: Constanța, Dana 0, în larg.



Farul genovez

Farul a fost construit între 1858 – 1860 de către compania engleză "Danube and Black Sea Railway Co: Limited". Monumentul este o construcție paralelipipedică la baza, până la 3,5m și octogonă în rest. Turnul hexagonal este din calcar cenosiu, iar înălțimea farului este de 8m. În varf are o cupolă metalică, iar spațiul intern este cilindric, din el desfășurându-se o scară metalică cu trepte de piatră. Farul a funcționat până în 1913, când noul Far Carol I îi preia rolul.

Adresa: intersecția Bdul.Elisabeta cu str.Remus Opreanu

Cod proiect 15.1.1.006

CPN nr.

Suma solicitatălei/euro.

Infrastructura turistică

Cernavodă	3					3
Constanța	110	8	15	8	3	181

Nr. Nume unitate turistică Clasificare Adresă Contact
Crt.

Hoteluri

- | | | | | |
|---|-------|-----|-----------------------------|--|
| 1 | Daria | *** | Str. Lt. Ioan Musat, nr. 3A | www.cazarehotelcernavoda.ro
0241.239.139
office@cazarehotelcernavoda.ro |
|---|-------|-----|-----------------------------|--|



- | | | | | |
|---|-----------|-----|--------------------|---|
| 2 | Hollywood | *** | Str. Dacia, nr. 72 | www.hotel-cernavoda.ro
+40 241 235 505 |
|---|-----------|-----|--------------------|---|



- | | | | | |
|---|------------|----|----------------------------------|---|
| 3 | Yahoo Best | ** | Str. Prelungirea Seimeni, Nr. 26 | www.hotelcernavoda.ro
0241 236179
hotelcernavoda@yahoo.com |
|---|------------|----|----------------------------------|---|



Restaurante

- | | Nume restaurant | Clasificare | Adresă | Contact |
|---|-----------------|-------------|-------------------------------|---|
| 1 | Serif | Turcesc | Str. Anghel Saligny | 0241 239 277 |
| 2 | Yahoo Best | European | Str Prelungirea Seimeni nr 26 | 0241 236179
CPN nr.
Suma solicitatălei/euro. |

3	Hollywood	European	Str. Dacia, nr. 72	+40 241 235 505
---	-----------	----------	--------------------	-----------------



Nr. Crt.	Nume unitate turistică	Clasificare	Adresă	Contact
-------------	------------------------	-------------	--------	---------

HOTELURI

1	Ibis	***	Str. Mircea cel Bătrân 39B-41	www.accorhotels.com 0241 508 050
---	------	-----	-------------------------------	-------------------------------------



2	Carol	****	Str. Mihail Kogălniceanu, nr. 15	www.carolhotel.ro 0241 552 100
---	-------	------	----------------------------------	-----------------------------------



3	Ferdinand	***	Bd. Ferdinand 12	www.hotelferdinand.ro 0241 617 974
---	-----------	-----	------------------	---------------------------------------



4	Class	***	Str. Răscdalei 1907, nr. 1	www.hotelclass.ro 0241 660 766
---	-------	-----	----------------------------	-----------------------------------



5	Traian	***	Str. M. Kogălniceanu 36	hoteltraian.com 0241 485 868
---	--------	-----	-------------------------	--

Cod proiect 15.1.1.006

CPN nr.

Suma solicitatălei/euro.



6 Voila

Str. Callatis, nr. 22


www.hotelvoila.ro
0749 063 848



7 Sport

Str. Cuza Vodă, nr. 2

0241 611 009



8 Guci

Str. Răscăleii 1907, nr. 23

www.guci-hotel.ro
0241 695 500



9 Cherica

Str. Ștefan cel Mare, nr. 4

www.cherica.ro
0241 617 174



10 Dali

Str. Smârdan 6A

www.hotel-dali.ro
0241 619 717
Cod proiect 15.1.1.00o
CPN nr.
Suma solicitatălei/euro.



VILA TURISMO

1 Villa Anticus *** Bd. Tomis, nr. 23 0722 611 114



2 Edel *** Str. George Enescu, nr. 30B www.pensiunea-edel.ro
0746 050 511



3 George *** Str. Merișor 38 0722 610 791



4 Gymy ** Str. Timișoara nr. 24 www.vilagymy.ro
0724 661 244



5 Queen Mary *** Str. Dorobanților nr. 36 0724 971 232

Cod proiect 15.1.1.006

CPN nr.


Suma solicitatălei/euro.



6	Reyna	****	Str. Pescarilor 33B	www.reyna.ro 0241 617 155
---	-------	------	---------------------	------------------------------



7	Adrys	**	Str. Gh. Economu 30	0241 550 611
---	-------	----	---------------------	--------------



8	Sky	***	Bd. Mamaia-Pavilion Expozițional	0747 666 444
---	-----	-----	-------------------------------------	--------------



9	CIC	**	Str. Bujorului nr. 19B	0732 736 179
---	-----	----	------------------------	--------------



10	Luminița	**	Mamaia	0747 061 442
----	----------	----	--------	--------------

Cod proiect 15.1.1.006

CPN nr.

Suma solicitatălei/euro.



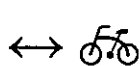
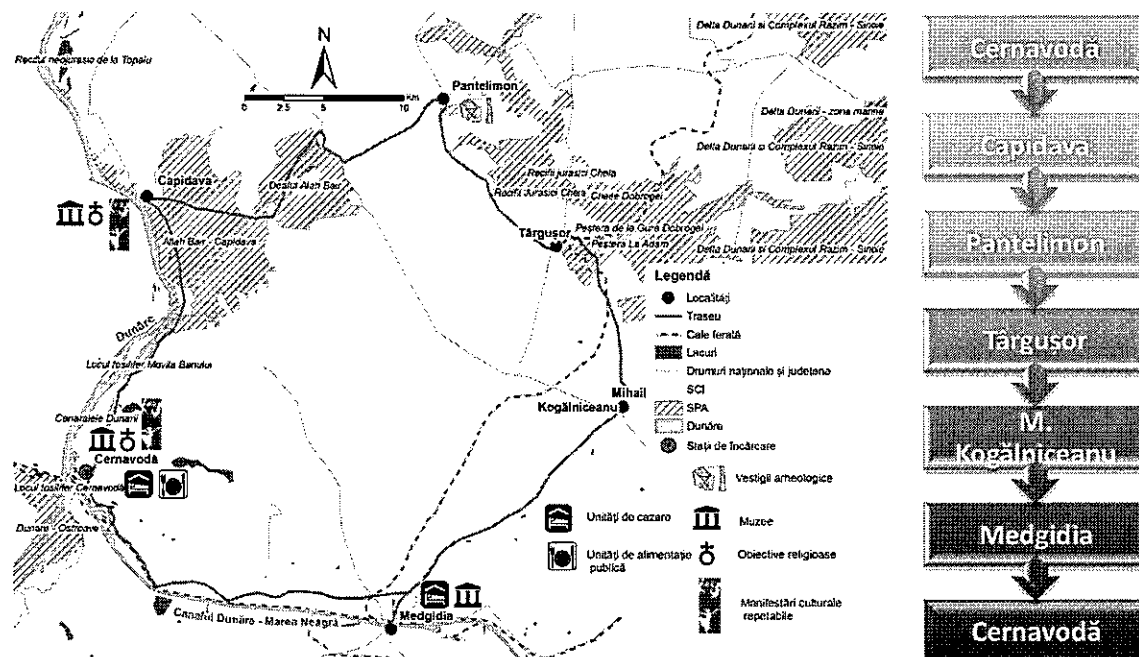
Restaurante				
	Nume restaurant	Clasificare	Adresa	Contact
1	Nikos	Grecesc	Str. Tomis 44	0734296818 www.nikosgreetaverna.ro
2	Marco Polo	Italian	Str. Mircea cel Bătrân 103	400241617357
3	Chevalet	Italian	Enigma Resort	+40 721 421 501 www.restaurantchevalet.com
4	Le Premier	Internațional	Str. Aristide Karatzali nr. 1	+40 753 099 099 www.lepremier.ro
5	Hacienda del Sol	Spaniol	Str. Negru Voda nr. 9	+40 743 637 747 www.facebook.com/HaciendaDelSol1/timeline

Cod proiect 15.1.1.006

CPN nr.

Suma solicitatălei/euro.

26. CERNAVODĂ - PANTELIMON - CERNAVODĂ



126 km



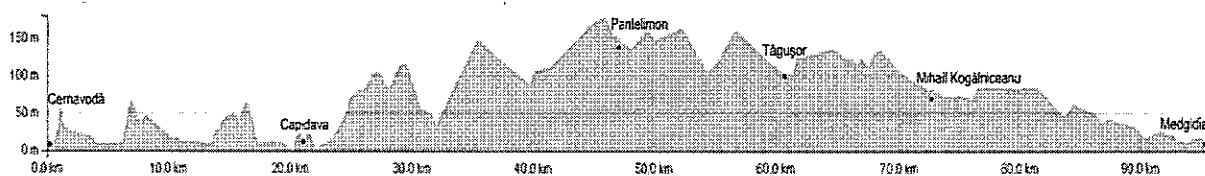
6 h



808 m Cernavodă



Graficul morfometric al rutei



Orientare

Cernavodă



Stânga : Strada Anghel Saligny



Dreapta : Strada Avram Iancu



Stânga : DJ223

Continuați pe: DJ223

<0.1 km

0.8 km














1.3 km

1.4 km

Cod proiect 15.1.1.006

CPN nr.

Suma solicitatălei/euro.

Seimeni	
 Stânga : DJ223	7.5 km
Capidava	21 km
 Stânga : DJ223	22 km
	23 km
Stânga : DC65	23 km
Băltăgești	
 Dreapta : DJ224	32 km
 Stânga : DC66	33 km
Gălbiori	
 Dreapta : DJ226B	40 km
Pantelimon, DJ225	
 Dreapta : DJ225	50 km
Continuați pe: DJ225	63 km
Târgușor	
Continuați pe: DJ222	63 km
 Stânga : DJ222	63 km
Mihail Kogălniceanu	
 Dreapta : DN2A / E60	75 km
 Stânga : DJ222	77 km
Medgidia	
 Stânga : DJ222 / Bulevardul Independenței	99 km
 Dreapta : DN22C / E81	102 km
 Stânga : DN22C / E81	103 km
 Dreapta : DN22C / E81	123 km
Cernavodă	125 km

Puncte de interes



Atracții

Zone și arii protejate

Canaralele Dunării
 Locul fosilifer Cernavodă
 Locul fosilifer Movila Banului
 Dealul Allah Bair
 Pestera Gura Dobrogei Pestera La Adam

Vestigii arheologice

Cernavodă – Cetatea Axiopolis
 Capidava – Cetatea Capidava
 Basilica Romano-Bizantină



Revigorare

Restaurante, alte unități de alimentație

Cernavodă
 Medgidia

Spații cazare

Cernavodă
 Medgidia

Divertisment

Cernavodă
 Capidava

Cod proiect 15.1.1.006

CPN nr.

Suma solicitatălei/euro.

Pantelimon – Cetatea *Ulmetum*

Muzee

Cernavodă – Muzeul *Axiopolis*

Medgidia

Colecția muzeală a Geamiei Medgidia

Muzeul de Artă *Lucian Grigorescu*

Manifestări culturale repetabile

Cernavodă – Festivalul internațional de
Muzică Corală *I.D. Chirișescu*,
noiembrie

Capidava

Festivalul *Spellground* august

Obiective religioase

Cernavodă – Biserica Sf. *Împărați Constantin și Elena*

Capidava

Mănăstirea Capidava

Biserica Greacă *Metamorphosis*

Infrastructura generală de transport

Conexiuni de transport

- infrastructură feroviară: gară CFR la Cernavodă, Medgidia
- infrastructură rutieră: traseul se suprapune parțial DN 22C și 2A și intersectează E81/Autostrada Soarului (Cernavodă)

Descriere traseu

Traseul începe din dreptul Parcului Central din Cernavodă (15 m altitudine, 0,5% pantă) și se îndreaptă spre ieșirea nordică din oraș.

De la ieșirea din Cernavodă, traseul este relativ plat, până în apropiere de Seimeni, unde este o porțiune de cățărare intensă între km 5,7 (9 m altitudine, 0,8% pantă) și 7 (66 m altitudine, 6,2% pantă)

După această urcare, traseul coboară și se menține relativ plat până la intrarea în localitatea Dunărea. Aici, la km 13,5 (12 m altitudine, 2,2% pantă), începe o nouă porțiune de cățărare intensă, de aproximativ 3 km.

Începând cu km 16,4 (64 m altitudine, -8,7% pantă) urmează o porțiune de coborâre accentuată până în localitatea Capidava (km 21,3, 20 m altitudine, -1% pantă).

La ieșirea din Capidava, începe o nouă porțiune de cățărare accentuată, până la km 29,2 (114 m altitudine, -0,5% pantă), de unde începe o coborâre rapidă către localitatea Băltăgești (km 32, 35 m altitudine, -2,2% pantă).

De aici, traseul are două porțiuni de cățărare-coborâre intense, până la km 45,9 (156 m altitudine, -3,5% pantă), când începe coborârea spre Pantelimon (km 48, 135 m altitudine, 1% pantă).

După ieșirea din Pantelimon, traseul începe să coboare, fiind marcat de două porțiuni de coborâre-cățărare accentuate, ca urmare a trecerii prin localitățile Mireasa (km 54,5, 106 m altitudine, 0,9% pantă) și Târgușor (km 61,2, 99 m altitudine, -1% pantă). Și după trecerea prin Târgușor, traseul continuă să coboare constant, trecând prin Mihail Kogălniceanu (km 74,2, 72 m altitudine, -1,3% pantă).

Între km 76,5 (84 m altitudine) și 81,6 (83 m altitudine, -3% pantă) traseul este relativ plat, după care începe o porțiune de coborâre continuă până în orașul Medgidia (km 95,5, 14 m altitudine, -1% pantă). De-a lungul canalului Dunăre-Marea Neagră, se ajunge din nou la Cernavodă.

Cod proiect 15.1.1.006

CPN nr.

Suma solicitatălei/euro.

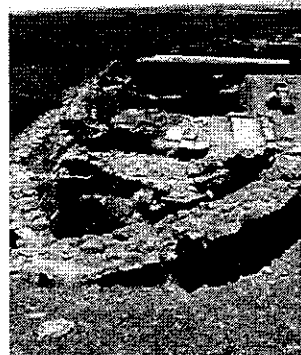
Atracții turistice

Cetatea Axiopolis - Cernavodă – Hinog

Cetatea se află la 3 km S de Cernavodă, în fața insulei Hinog, pe malul drept al Dunării. Axiopolis (în greacă însemnând *Apa Neagra*/ în slavonă spunându-i-se *Cernavoda*) s-a evidențiat prin însemnate schimburi comerciale cu coloniile grecești vest-pontice Histria, Tomis și Callatis.

Din punct de vedere strategic, cetatea a avut un rol important, fiind așezată pe un platou de formă triunghiulară, ce urca treptat de la nord la sud. În partea de nord, au fost descoperite prin săpături și temelile unei bazilici de cimitir cu o capelă anexă.

Deși nu este nimic amenajat pentru a fi inclusă în circuitul turistic, se pot vedea totuși o parte din zidurile fostei cetăți.



Valul de piatră

În sudul cetății Axiopolis, din dreptul insulei Hinog, începe o construcție cu rol defensiv, cunoscută sub denumirea de *Valul de piatră* care se continuă până la cetatea grecească Tomis, pe o lungime de aprox. 60 k. Valul de piatră a fost edificat în secolul X, epoca medievală timpurie, are baza de pământ de 1,5 m, iar zidul de piatră care acoperă valul de pământ ajunge și la 2 m.



Are un șanț defensiv pe latura nordică și 26 de fortificații, la distanțe de 1 – 4 km. Acest val este vizibil pe aproape toată lungimea sa, fiind însoțit de un drum neasfaltat, dar care poate fi parcurs relativ ușor de primăvara până toamna.


Biserica Sfinții Impărați Constantin și Elena, Cernavodă

Biserica a fost contruită între anii 1882-1895 în stil bizantin, în formă de cruce cu o cupolă mare la mijloc, din piatră și cărămidă. Amvonul și stranele sunt sculptate în lemn de stejar. Pictura bisericii, în stil bizantin, în frescă, este opera pictor Vermont.

Adresa: Str. Canalului, nr. 2, Cernavodă

Cetatea Ulmetum (Pantelimon)

În marginea estică a satului Pantelimon se află o cetate cu o suprafață de peste 200 mp datând din epoca română (sec. II-IV), și o fortificație, basilică și necropolă (mormant de copil) din epoca romană târzie (Sec. IV-V). Denumirea latină *ulmetum* înseamnă *pădure de ulmi*.



Cetatea Capidava , satul Capidava

Capidava se ridică pe malul drept al Dunării, la jumătatea distanței dintre Hrșova și Cernavodă, șoseaua trecând chiar pe lângă zidurile cetății. Fortificația are forma unui patrulater, ziduri groase de peste 2 m și înalte de 5-6 m, cu 7 turnuri de peste 10 m, cetatea ocupând un loc important în sistemul defensiv roman făcând parte din seria de caste și fortificații ridicate în timpul împăratului Traian, la începutul secolului al II-lea , în cadrul măsurilor de organizare a limes-ului dunărean. Locul era deosebit de potrivit caracterului construcției oferind o vastă arie de supraveghere: un masiv stancos care se înalță între piciorul pantei ce coboară dinspre NE și Dunare. Masivul prezenta un avantaj din punct de vedere

Cod proiect 15.1.1.006

CPN nr.

270

Suma solicitatălei/euro.

strategic și anume un sant natural care pornea din Dunare, îl ocolea pe partea de NE, până aproape de colțul de est al cetății. De altfel, forma masivului a impus forma și orientarea castrului.





Foto Cetatea Capidava (sursa: http://www.capidava.ro/galerie_foto.php)

Mănăstirea Capidava

Mănăstirea a fost ridicată în anul 2007, pe teritoriul comunei Topoalu, în apropierea cetății Capidava, acolo unde a existat o episcopie ce datează cel puțin din secolul al VI-lea. Ansamblul nu este finalizat, până în prezent fiind ridicate doar chiliile maicilor și a părintelui, și un paraclis în care se oficiază slujbele religioase.


<http://www.arhiepiscopiatomisului.ro/index.php/m-rea-capidava>



Infrastructura turistică

Cernavodă	3		3
Medgidia	3	1	

Nr. Crt.	Nume unitate turistică	Clasificare	Adresă	Contact
----------	------------------------	-------------	--------	---------

HOTELURI				
1	Daria	***	Str. Lt. Ioan Musat, nr. 3A	www.cazarehotelcernavoda.ro 0241.239.139 office@cazarehotelcernavoda.ro
				
2	Hollywood	***	Str. Dacia, nr. 72	www.hotel-cernavoda.ro +40 241 235 505 Cod proiect 15.1.1.006 CPN nr. Suma solicitatălei/euro.



- 3 Yahoo Best ** Str. Prelungirea Seimeni, www.hotelcervavoda.ro
Nr. 26 0241 236179
hotelcervavoda@yahoo.com



Restaurante				
Nr.	Nume restaurant	Clasificare	Adresa	Contact
1	Serif	Turcesc	Str. Anghel Saligny	0241 239 277
2	Yahoo Best	European	Str Prelungirea Seimeni nr 26	0728122148
3	Hollywood	European	Str. Dacia, nr. 72	+40 241 235 505

HOTELURI				
Nr. Crt.	Nume unitate turistică	Clasificare	Adresa	Contact

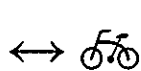
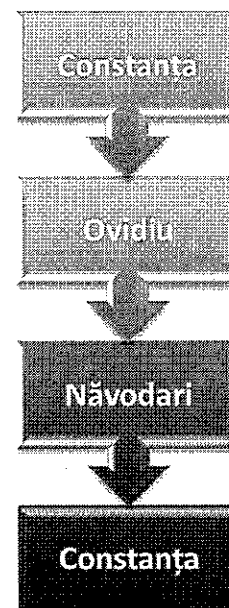
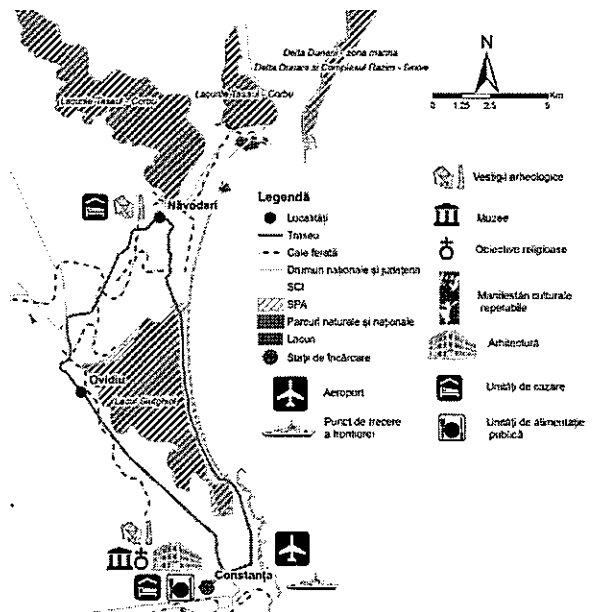
HOTELURI				
1	Livius	***	Str. Poporului 28	www.hotellivius.ro 0241 813 030
2	Dobrogea	**	Str. Decebal 33	0241 811 079
3	Europa Constanța	***	Str. Republicii, nr. 13	www.anahotels.ro 0241 741 710

HOTELURI				
1	Dobrogea	**	Str. Decebal 33	0241 811 079

RESTAURANTE				
Nr.	Nume restaurant	Clasificare	Adresa	Contact
1	Tanța și Costel	Românesc	Str. Republicii 19	0241 810 543
2	Luxor	Românesc	Str. Republicii	

Cod proiect 15.1.1.006
CPN nr.
Suma solicitatălei/euro.

27. CONSTANȚA – NĂVODARI- CONSTANȚA



39 km



2 h



227 m

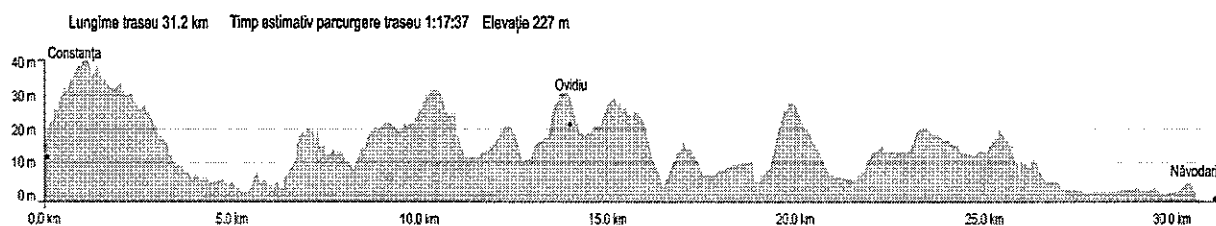


___ DN 20 km
___ DJ 0 km
___ DC 7 km
___ Străzi oraș 12km



Constanța

Graficul morfometric al rutei



Orientare

Constanța, Piața Ovidiu



Stânga : Strada Nicolae Iorga













Dreapta : Bulevardul Tomis

Cod proiect 15.1.1.006

1.9 km CPN nr.

2 km Suma solicitatălei/euro.

 Stânga : Bulevardul Tomis	3.5 km
Continuați pe: DN2A / E60 / E87	5 km
 Sensul giratoriu, a ieșire 1st exit: DN2A / E60 / E87	6 km
 Sensul giratoriu, Șoseaua Națională, a doua ieșire: DN2A / E60 / E87 către: AEROPORTUL MIHAIL KOGĂLNICEANU	14 km
 Lumina Stânga : Strada Constanței	16 km
 Năvodari - Stânga : Strada Constanței	23 km
 Sensul giratoriu, prima ieșire: DC86	25 km
Continuați pe: DC86	32 km
Mamaia	
 Mamaia Sensul giratoriu, a doua ieșire: Bv. Mamaia	32 km
Constanța	
Continuați pe: Bulevardul Aurel Vlaicu	37 km
 Stânga : Bulevardul Aurel Vlaicu	37 km
 Sensul giratoriu, a doua ieșire: Bulevardul Alexandru Lăpușneanu	37 km
 Stânga : Bulevardul Tomis	39 km

Puncte de interes



Atracții

Vestigii arheologice

- Constanța – Edificiul roman cu mozaic
- Năvodari – situl arheologic la Ostrov

Muzee

- Constanța
 - Complexul muzeal de Științe ale Naturii
 - Muzeul de Artă
 - Muzeul de Artă Populară
 - Muzeul de Istorie Națională și Arheologie
 - Muzeul de Sculptură *Ion Jalea*
 - Muzeul Mării
 - Muzeul Marinei Române
 - Muzeul Militar Național *Regele Ferdinand I*
 - Muzeul Portului Constanța
 - Colecția Moscheii *Carol I*

Obiective religioase

- Constanța
 - Basilica Creștină
 - Biserica *Adormirea Maicii Domnului*
 - Biserica Greacă *Metamorphosis*

Arhitectură

- Constanța



Revigorare

Restaurante, alte unități de alimentație

- Constanța
- Ovidiu
- Năvodari

Spații cazare

- Constanța
- Ovidiu
- Năvodari

Divertisment

- Constanța
- Năvodari

Manifestări culturale repetabile

- Constanța/ Mamaia
 - Seawolves Bike Fest*, iunie
 - Sunwaves festival*, mai
 - Festivalul Național de Creație și Interpretare *Mamaia copiilor* iulie
 - Cod proiect 15.1.1.006

CPN nr.

Suma solicitatălei/euro.

Casinoul
Farul Carol I
Farul Genovez

Infrastructura generală de transport

Conexiuni de transport

infrastructură feroviară: gară CFR la Constanța, Năvodari
infrastructură rutieră: traseul se suprapune parțial DN 2A, E60 și E 87 și intersectează E81/Autostrada Soarelui (Constanța)
infrastructura maritimă: Incepand cu anul 2013, Portul Constanța a devenit port de îmbarcări pentru turiștii care doresc sa plece în croazieră către Istanbul/Turcia, Katakolon/Grecia, Venetia/Italia, Dubrovnik/Croatia, Napoli/ Italia, Yalta/Ucraina (<http://www.portofconstantza.com>) .

Descriere traseu

Traseul începe din dreptul Parcului Carol I din Constanța (18 m altitudine, 1,5% pantă) și traversează pe direcția sud-nord, partea estică a orașului. Între km 4 (6 m altitudine, -1,5% pantă) și 6,6 (9 m altitudine, 1,7% pantă), traseul ocolește prin est și nord Lacul Tăbăcăriei, urmând apoi limita sudică și vestică a Lacului Siutghiol.

Sectorul vestic al Lacului Siutghiol, cuprinde 3 porțiuni succesive de coborâre-cățărare, între km 10,4 (33 m altitudine, -0,8% pantă) și 15,2 (29 m altitudine, -1,9% pantă). La km 16,5 (5 m altitudine, 3,1% pantă), traseul traversează pe malul stâng al Canalului Poarta Albă-Midia Năvodari. De aici, traseul urcă până la ieșirea din Lumina (km 19,8, 28 m altitudine, 0,9% pantă), urmând apoi o porțiune de coborâre accentuată.

Traseul este apoi relativ plat, mergând paralel cu Canalul Poarta Albă-Midia Năvodari, pe care îl traversează din nou la km 26,1 (9 m altitudine, -0,9% pantă).

Din acest punct, traseul coboară lent, până în Năvodari, în dreptul Lacului Corbu (km 31,2, -2 m altitudine). În continuare, spre Constanța, se poate urma Dn 86, către Mamaia și Constanța, pe malul estic al L. Siutghiol.

Atracții turistice

Acvariul Constanța

Acvariul, amplasat la malul mării pe faleza Cazinoului, este primul acvariu public din România, ce a fost inaugurat la 1 mai 1958. Spațiul expozițional este destinat prezentării expoziției permanente de faună și floră acvatică în 57 de bazine, dar și expozițiilor temporare cu tematici de biologie și ecologie acvatică.



Acvariul deține și colecții naturalizate de pești și nevertebrate marine și dulcicole, aparținând faunei acvatice din diferite zone geografice ale globului. Cel mai mare bazin adăpostește și cea mai mare colecție de sturioni, renumită pentru importanța ei științifică și pentru longevitatea exemplarelor în

Cod proiect 15.1.1.006

CPN nr.

Suma solicitatălei/euro.

275

captivitate (18-20 ani). Interesante pentru vizitatori sunt și speciile noneconomice, mai puțin cunoscute ca pisica și vulpea de mare, scorpia și dragonul, steluțele de mare, căluțul.

Adresa: Bv. Elisabeta, nr. 1, Constanța, tel. 0241.611.277, <http://www.delfinariu.ro>

Program: vara: 9.30-20.30; iarna: 9.00-16.00

Complexul muzeal de Științe ale Naturii

Acest complex reunește mai multe obiective importante, precum Acvariul, Delfinariul, Micro-Delta, Planetariul, și Păsări Exotice. Planetariul dispune de o sală de proiecții 3D unde pot fi urmărite filme documentare.

Program de vizitare: Luni-Duminică: 10:00 - 17:00

Reprezentatii Delfinariu: Luni-Duminică: 10⁰⁰ - 13⁰⁰ - 16⁰⁰ - 19⁰⁰ - (1 mai -31 mai 2016)

Demonstrații Planetariu: Luni-Duminică: 11⁰⁰ - 12⁰⁰ - 14⁰⁰ - 15⁰⁰ - 16³⁰ - (1 mai -31 mai 2016)

Accesul în Planetariu este permis copiilor peste 5 ani.

Program vizitare Acvariul: Zilnic: 09:30- 20:30

<http://www.delfinariu.ro>



Muzeul de Artă Constanța

Actualul Muzeu expune obiectele în două clădiri, legate între ele; prima construcție datată 1895, având elemente de decorație exterioară în stil neoclasic, cealaltă, modernă, ridicată între 1980 - 1982. În prima clădire, la parter, sunt expuse valoare lucrări de referință semnate de Theodor Aman, Nicolae Grigorescu și Ioan Andreescu, Ștefan Luchian.

Se adaugă opere semnate de mari sculptori ai aceleiași epoci: Ioan Georgescu, Ștefan Ionescu Valbudea, Friederic Storck, Dimitrie Paciurea. La etajul 1 simeza unei vaste săli Pallady expune 35 de lucrări: naturi statice, nuduri și peisaje. La etajul 2 sunt prezentate operele lui N.Tonitza, Ștefan Dimitrescu, Francisc Șirato și sculptorul Oscar Han. În clădirea a doua se întâlnesc compoziții, portrete și peisaje într-o suită de opere semnate de Camil Ressu, Sabin Popp, Ion Theodorescu Sion și alții.


Adresa: Bv. Tomis, nr. 82-84, tel. 0241.617.012 <http://muzeuldeartaconstanta.ro/>

Program: 10.00 – 18.00 (vara); 9:00 - 17:00 (iarna); luni, marți: închis



Muzeul de artă populară, Constanța

Expoziția de bază cuprinde toate genurile artei populare repartizate pe zone etnografice, muzeul având caracter național. Clădirea muzeului datează din 1893 și este monument de arhitectură. Colecții de artă populară din toate regiunile țării includ: ceramică, icoane pe lemn și sticlă, metal, port popular, scoarțe, țesături, textile, podoabe.



Adresa: Bv. Tomis, nr 32, Constanța, tel. 0241.616.133 <https://muzeuetno.wordpress.com/>

Program: vara: 9.00-20.00; iarna: 9.00-17.00

Cod proiect 15.1.1.006

CPN nr.

Suma solicitatălei/euro.

276



Muzeul de Istorie Națională și Arheologie Constanța

Muzeul expune piese de arheologie preistorică, greacă, romană, bizantină și medievală: unelte de silex, ceramică, unelte și arme (din piatră, bronz și fier), elemente de arhitectură, artă sculpturală, vase de sticlă, microstatuaria din bronz, bijuterii; numismatică: monede de bronz, argint și aur, ca unicate fiind monedele scitice; istorie.

În două săli amplasate la parterul muzeului sunt reunite monumentele arheologice cu valoare deosebită, rarități și unicate: colecția de statuete "tip Tanagra" (din epocile elenistică și romană timpurie); vase ceramice antropomorfe sau cu reprezentări dionisiace;

tezaurul tomitan de sculpturi descoperit în 1962 (bustul zeiței Isis, aedicula cu dubla reprezentare a zeiței Nemesis, grupul statuar Fortuna cu Pontos, statuia Șarpelui Glicon etc.); colecția de portrete imperiale; colecțiile de podoabe din aur (inele, cercei, brățări, pandantive, cruciulițe), geme și camee; tezaurul de vase din argint descoperit la Sucidava-Izvoarele.

Adresa: Piața Ovidiu, nr. 12, tel. 0241.618.763, <http://www.minac.ro/>

Program: 1 mai – 30 septembrie: Luni-duminică: 9.00-20.00

1 octombrie-30 aprilie: miercuri-duminică: 9.00-17.00

Muzeul Marinei Române

Muzeul are patru secții: epocile vechi, medie, modernă și contemporană, prezentate pe parcursul a 30 de săli, cu o suprafață de peste 10.000 mp. Parterul este dedicat expunerii celor mai importante momente din istoria Marinei din antichitate și evul mediu (obiecte originale amfora cu seu de oaie din sec. III d.H., monoxila din secolul al XV-lea, caseta cu instrumente de navigație din sec. XVI-XVII, arme albe), monede ș.a.

Pot fi admirate uniforme de marină de la 1860 și până azi, ordine și medalii conferite eroilor Marinei Române. În parcul muzeului sunt expuse în aer liber nave de luptă, motoare navale, ancore și elice, precum și piese de artilerie navală.

Adresa: Constanța, Str. Traian, nr. 53, tel. 0241.619.035 <http://www.fortele-navale.ro/cultura/muzee/mr/>



Muzeul Portului Constanța

Muzeul funcționează în clădirea cunoscută, în perioada interbelică, sub numele de Cuibul Reginei sau Pavilionul Regal. Clădirea se află amplasată pe fostul dig de intrare în port și a fost proiectată și realizată de inginerii portului Constanța, sub directa îndrumare a lui Anghel Saligny, între anii 1909 - 1910.

Concepută inițial ca o construcție din lemn semănând cu suprastructura unei ambarcațiuni, a fost refăcută din cărămidă și beton armat între anii 1927 - 1928. Muzeul prezintă tradițiile și activitățile portuare din perioada anticului Tomis până în prezent.

Cod proiect 15.1.1.006

Adresa: Constanța, Incinta port, dana 0, tel. 0241/602.590; 0241/601.267

CPN nr.

Suma solicitatălei/euro.



Biserica "Adormirea Maicii Domnului"

Biserica a fost construită între anii 1906-1911, interiorul bisericii fiind pictat în stil renașcentist, exteriorul este decorat cu mozaic pe o suprafață de 60 mp, iar vitraliile sunt unice în județul Constanța.

Adresa: Constanța, Str. Ion Lahovari nr.18

Biserica Greacă "Metamorphosis"

Biserica a fost construită prin contribuția coloniei grecești din oraș, care a primit aprobarea sultanului Abdul Aziz, fiind terminată în 1867 după planul unui arhitect grec păstrând spiritul Helladei. Interiorul de tip biserică sală, împartit atât longitudinal cât și transversal prin stalpi poligonali cu capitel fitomorf ce sprijină o arcadă și cu balcoane pe trei laturi, a fost zugrăvit de un pictor adus de la Muntele Athos, Aghiograf. Imaginile deteriorate de timp au fost înlocuite după 1984.

Scarile și pavimentul au fost lucrate din marmura adusă din Grecia. Credincioșii au adus de-a lungul anilor, costisitoare obiecte de cult, achiziționate de la Constantinopol și Venetia, pe care le-au donat bisericii.


Adresa: Str. Mircea cel Bătrân nr.36, Constanța



Farul CAROL I

Aflat în incinta portului Constanța, farul este montat într-un turn de piatră și are o înălțime de 21,75 m deasupra nivelului mării. Este decorat cu basorelieful regelui Carol I, cel care la 27 septembrie 1909 a inaugurat deschiderea portului Constanța, precum și o placă cu inscripția "Portul Constanța".

Adresa: Constanța, Dana 0, în larg.



Farul genovez

Farul a fost construit între 1858 – 1860 de către compania engleză "Danube and Black Sea Railway Co: Limited". Monumentul este o construcție paralelipipedică la baza, până la 3,5m și octogonă în rest. Turnul hexagonal este din calcar cenosiu, iar înălțimea farului este de 8m. În varf are o cupolă metalică, iar spațiul intern este cilindric, din el desfășurându-se o scară metalică cu trepte de piatră. Farul a funcționat până în 1913, când noul Far Carol I îi preia rolul.

Adresa: intersecția Bd. Elisabeta cu str. Remus Opreanu

Cod proiect 15.1.1.006

CPN nr.

Suma solicitatălei/euro.

Fortificația romano-bizantină de la Ovidiu situată în marginea de SE a orașului Ovidiu, pe malul lacului Siutghiol, se află din păcate într-o stare de conservare destul de precară. Pe o câmpie se pot vedea zidurile unei fortificații din epoca romano-bizantină (Sec. IV-VI).



Situl arheologic de la Năvodari - La Ostrov

În cadrul așezării eneolitice de pe Insula La Ostrov, Lacul Tașaul, Năvodari, se poate vedea un strat compact de pietre, dispuse haotic, a cărui grosime nu depășește 0,30 m.

Infrastructura turistică

Constanța						
Ovidiu	1	1				
Năvodari	7	3	22	1	5	

Nr. Crt.	Nume unitate turistică	Clasificare	Adresă	Contact
----------	------------------------	-------------	--------	---------

HOTELURI






1	Ibis	***	Str. Mircea cel Bătrân 39B-41	www.accorhotels.com 0241 508 050
---	------	-----	-------------------------------	-------------------------------------



2	Carol	****	Str. Mihail Kogălniceanu, nr. 15	www.carolhotel.ro 0241 552 100
---	-------	------	----------------------------------	-----------------------------------



Cod proiect 15.1.1.006
CPN nr.
Suma solicitatălei/euro.

3	Ferdinand	***	Bd. Ferdinand 12	www.hotelferdinand.ro 0241 617 974
				
4	Class	***	Str. Răscoalei 1907, nr. 1	www.hotelclass.ro 0241 660 766
				
5	Traian	***	Str. M. Kogălniceanu 36	<u>hoteltraian.com</u> <u>0241 485 868</u>
				
6	Voila	***	Str. Callatis, nr. 22	www.hotelvoila.ro 0749 063 848
				
7	Sport	***	Str. Cuza Vodă, nr. 2	0241 611 009
				
8	Guci	***	Str. Răscoalei 1907, nr. 23	www.guci-hotel.ro 0241 695 500 Cod proiect 15.1.1.006 CPN nr. Suma solicitatălei/euro.



- | | | | | |
|---|---------|------|-----------------------------|--------------------------------|
| 9 | Cherica | **** | Str. Ștefan cel Mare, nr. 4 | www.cherica.ro
0241 617 174 |
|---|---------|------|-----------------------------|--------------------------------|




- | | | | | |
|----|------|-----|-----------------|-----------------------------------|
| 10 | Dali | *** | Str. Smârdan 6A | www.hotel-dali.ro
0241 619 717 |
|----|------|-----|-----------------|-----------------------------------|



VILLA ANTICUS

- | | | | | |
|---|---------------|-----|-------------------|--------------|
| 1 | Villa Anticus | *** | Bd. Tomis, nr. 23 | 0722 611 114 |
|---|---------------|-----|-------------------|--------------|



- | | | | | |
|----|------|-----|-----------------------------|---------------------------------------|
| 2. | Edel | *** | Str. George Enescu, nr. 30B | www.pensiunea-edel.ro
0746 050 511 |
|----|------|-----|-----------------------------|---------------------------------------|



- | | | | | |
|---|--------|-----|-----------------|--------------|
| 3 | George | *** | Str. Merișor 38 | 0722 610 791 |
|---|--------|-----|-----------------|--------------|

Cod proiect 15.1.1.006

CPN nr.

Suma solicitatălei/euro.



4 Gymy

**

Str. Timișoara nr. 24

www.vilagymy.ro
0724 661 244



5 Queen Mary

Str. Dorobanților nr. 36

0724 971 232



6 Reyna

Str. Pescarilor 33B

www.reyna.ro
0241 617 155



7 Adrys

**

Str. Gh. Economu 30

0241 550 611



8 Sky

Bd. Mamaia-Pavilion
Expozițional

0747 666 444



Cod proiect 15.1.1.006

CPN nr.

Suma solicitatălei/euro.

9 CIC ** Str. Bujorului nr. 19B 0732 736 179



10 Luminița ** Mamaia 0747 061 442



Restaurante			
Nume restaurant	Clasificare	Adresă	Contact
1 Nikos	Grecesc	Str. Tomis 44	0734296818 www.nikosgreetaverna.ro
2 Marco Polo	Italian	Str. Mircea cel Bătrân 103	400241617357
3 Chevalet	Italian	Enigma Resort	+40 721 421 501 www.restaurantchevalet.com
4 Le Premier	Internațional	Str. Aristide Karatzali nr. 1	+40 753 099 099 www.lepremier.ro
5 Hacienda del Sol	Spaniol	Str. Negru Voda nr. 9	+40 743 637 747 www.facebook.com/HaciendaDelSol1/timeline



Nr. Nume unitate turistică Clasificare Adresă Contact
Crt.

1 Herberth's *** Str. Națională, nr. 19 0729 007 658



Cod proiect 15.1.1.006

CPN nr.

Suma solicitatălei/euro.

1	Kartali	***	DN2A Nr1
---	---------	-----	----------

HOTELURI

Nr. Crt.	Nume unitate turistică	Clasificare	Adresă	Contact
----------	------------------------	-------------	--------	---------

HOTELURI

1	Nova Route	***	Bulevardul Mamaia Nord, Mamaia-Sat	0740 867 188
---	------------	-----	---------------------------------------	--------------



PENSIUNI

1	Pensiunea Arconi	***	Str. Dobrogei nr. 2	www.arconiturism.ro 0742.079.832
---	------------------	-----	---------------------	--



2	Pensiunea Careea	***	Str. T1, nr. 70	0722263333 https://www.facebook.com/pages/Pensiunea-Careea/208802169212017
---	------------------	-----	-----------------	---



3	Pensiunea Siera	****	Mamaia Nord	www.pensiuneasiera.ro 0740 242 243
---	-----------------	------	-------------	--

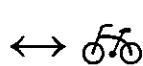
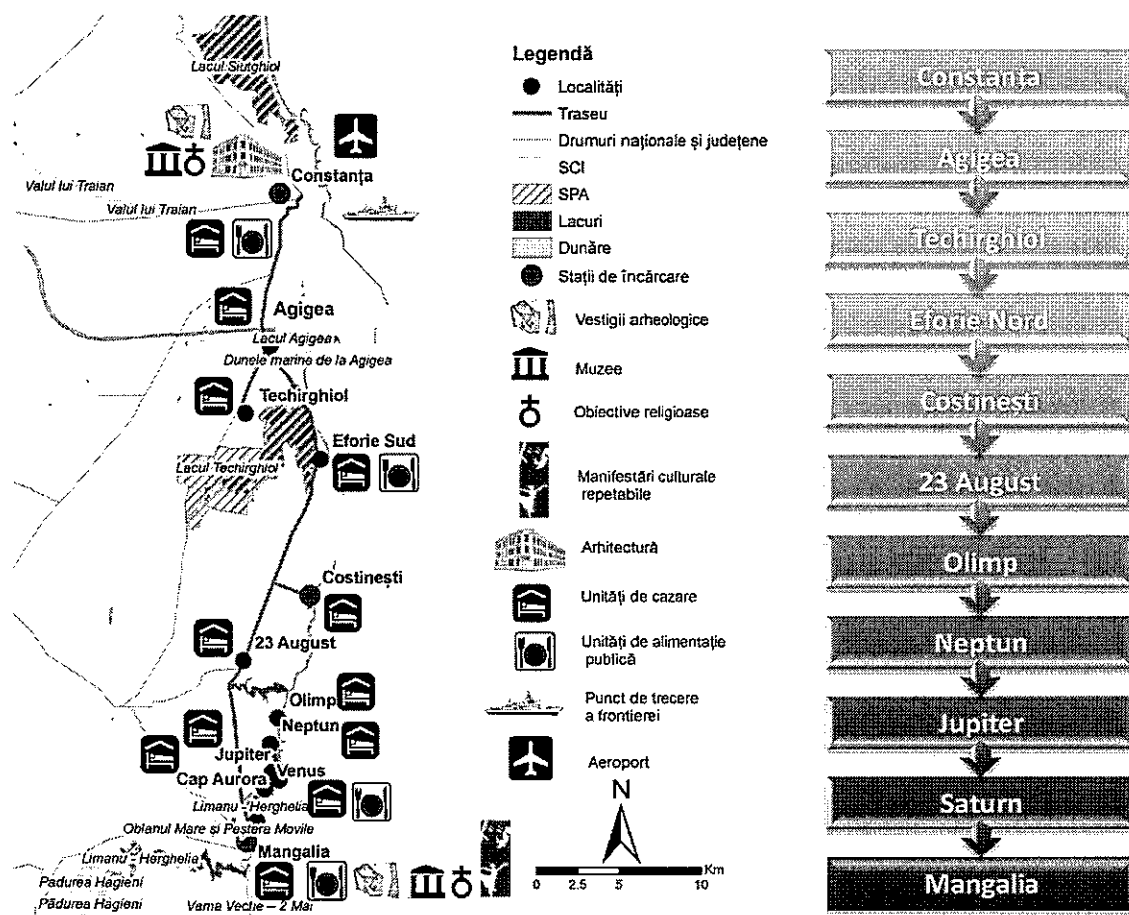


Cod proiect 15.1.1.006

CPN nr.

Suma solicitatălei/euro.

28. CONSTANȚA – MANGALIA



49 km



2 h

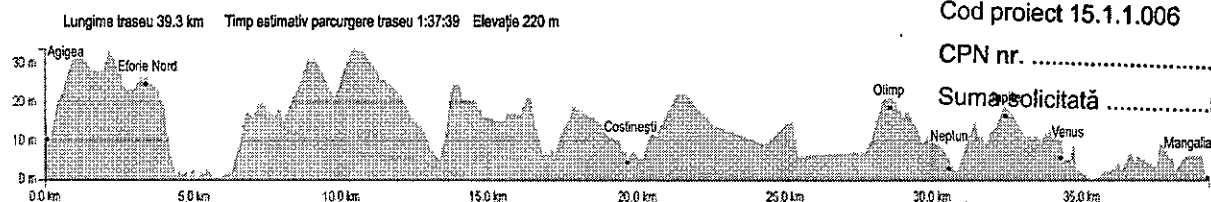


220 m









Constanța
Costinești
Mangalia

Graficul morfometric al rutei






Orientare

Constanța, Bv. Tomis

 Dreapta : Strada Traian	<0.1 km
 Stânga : Bulevardul 1 Mai	2 km
Continuați pe: Șoseaua Mangaliei	4 km
 La sensul giratoriu, prima ieșire: DN39E către DN39E	6.5 km
 Imediat dreapta : DN39 / E87	9 km
 La sensul giratoriu, a doua ieșire către EFORIE NORD	15 km
 Dreapta : DN39 / E87 / Strada Gării către: DN39	17 km

Tuzla

 Dreapta : DN39 / E87	29 km
 La sensul giratoriu, a doua ieșire: DN39 / E87	30 km
Dreapta : DC6	36 km
 Stânga : DC6	37 km

Costinești



 Stânga : DC6	40 km
---	-------

Schitu

 Stânga	41 km
 Imediat stânga : DN39B	41 km
Continuați pe: DN39D / Strada Trandafirilor	51

Neptun

Venus

 Dreapta : Strada Viceamiral Grigore Martes	55 km
 La sensul giratoriu, a treia ieșire: Șoseaua Constanței	59 km
Mangalia	60 km

Puncte de interes



Atracții

Zone și arii protejate

L. Siutghil, L. Techirghiol
L. AGigea
Dunele marine Agigea
Peștera Limanu
Pădurea Hagieni

Vestigii arheologice

Constanța – Edificiul roman cu mozaic
Mangalia – Cetatea *Callatis*



Revigorare

Restaurante, alte unități de alimentație

Constanța
Agigea
Eforie
Costinești
23 August
Olimp
Neptun
Jupiter
Cap Aurora

Cod proiect 15.1.1.006

CPN nr.

Suma solicitatălei/euro.

Muzee

Constanța

Complexul muzeal de Științe ale Naturii
Muzeul de Artă
Muzeul de Artă Populară
Muzeul de Istorie Națională și Arheologie
Muzeul de Sculptură *Ion Jalea*
Muzeul Mării
Muzeul Marinei Române
Muzeul Militar Național *Regele Ferdinand I*
Muzeul Portului Constanța
Colecția Moscheii *Carol I*

Mangalia

Muzeul de Arheologie Callatis
Muzeul Marinei Mangalia

Obiective religioase

Mangalia – Geamia *Esmahan Sultan*

Constanța

Basilica Creștină
Biserica *Adormirea Maicii Domnului*
Biserica Greacă *Metamorphosis*

Arhitectură

Constanța

Casinoul
Farul Carol I
Farul Genovez

Venus

Saturn

Mangalia

Spații cazare

Constanța

Agigea

Techirghiol

Eforie

Costinești

23 August

Olimp

Neptun

Jupiter

Cap Aurora

Venus

Saturn

Mangalia

Divertisment

Constanța

Eforie

Costinești

23 August

Olimp

Neptun

Jupiter

Cap Aurora

Venus

Saturn

Mangalia

Manifestări culturale repetabile

Constanța/ Mamaia

Seawolves Bike Fest, iunie

Sunwaves festival, mai

Festivalul Național de Creație și

Interpretare *Mamaia copiilor* iulie

Mangalia

Europa FM live pe plajă, iulie

Festivalul Tinereții, august

Callatis Fest, august

Infrastructura generală de transport

Conexiuni de transport

- infrastructură feroviară: gară CFR la Constanța, Costinești, Eforie Sud, Neptun, Mangalia
- infrastructură rutieră: traseul intersectează DN 39
- infrastructura maritimă: Începând cu anul 2013, Portul Constanța a devenit port de îmbarcări pentru turiștii care doresc să plece în croazieră către Istanbul/Turcia, Katakolon/Grecia, Cod proiect 15.1.1.006

CPN nr.

287

Suma solicitatălei/euro.

Descriere traseu

Traseul pornește din dreptul Constanța –ieșirea spre sud către Agigea. Între Eforie Nord și Eforie Sud se desfășoară o porțiune de coborâre-cățărare accentuată (km 3,4, 27 m altitudine, -1,3% pantă și km 6,7, 17 m altitudine, 6,6% pantă), traseul străbătând porțiuni de uscat ce desparte lacul Techirghiol și Marea Neagră.

După ieșirea din Eforie Sud, urmează o porțiune de coborâre accentuată, altitudinea scăzând de la 34 m (km 10,5, -0,5% pantă) până la 5 m (km 13,3, -0,9% pantă).

De la intrarea în Costinești (km 16,5, 16 m altitudine, -0,5% pantă) și până la ieșirea din Schitu (km 21,3, 22 m altitudine) traseul are două porțiuni de coborâre-cățărare, cu diferențe altitudinale de peste 14 m, și trece pe lângă lacul Costinești.

De la Schitu, traseul coboară lent, fără diferențe mari altitudinale, ocolind malul drept al lacului Tătălăgeac (între km 25,3-27,4) înainte de stațiunea Olimp.

Între km 30,4 și 32,2, traseul traversează faleza stațiunii Neptun, ce desparte lacurile Neptun I, Neptun II, Tismana de Marea Neagră.

După ieșirea din Neptun, se desfășoară o nouă porțiune de cățărare, până în apropiere de ieșirea din Jupiter (km 32,4, 16 m altitudine, -1,2% pantă), de unde începe o nouă porțiune de coborâre cu diferențe mici altitudinale.

Între km 35,2-36,4, traseul străbate Plaja Saturn-Venus, ce desparte Balta Saturn de Marea Neagră, traseul având final Faleza din Mangalia (km 39,3, 1 m altitudine, -0,3% pantă), în apropiere de Parcul din oraș.

Atracții turistice

Acvariul Constanța

Acvariul, amplasat la malul mării pe faleza Cazinoului, este primul acvariu public din România, ce a fost inaugurat la 1 mai 1958. Spațiul expozițional este destinat prezentării expoziției permanente de faună și floră acvatică în 57 de bazine, dar și expozițiilor temporare cu tematici de biologie și ecologie acvatică.



Acvariul deține și colecții naturalizate de pești și nevertebrate marine și dulcicole, aparținând faunei acvatice din diferite zone geografice ale globului. Cel mai mare bazin adăpostește și cea mai mare colecție de sturioni, renumită pentru importanța ei științifică și pentru longevitatea exemplarelor în captivitate (18-20 ani). Interesante pentru vizitatori sunt și speciile noneconomice, mai puțin cunoscute ca pisica și vulpea de mare, scorpia și dragonul, steluțele de mare, căluțul.

Adresa: Bv. Elisabeta, nr. 1, Constanța, tel. 0241.611.277, <http://www.delfinariu.ro>

Program: vara: 9.30-20.30; iarna: 9.00-16.00

Cod proiect 15.1.1.006

CPN nr.

Suma solicitatălei/euro.

Complexul muzeal de Științe ale Naturii

Acest complex reunește mai multe obiective importante, precum Acvariul, Delfinariul, Micro-Delta, Planetariul, și Păsări Exotice. Planetariul dispune de o sală de proiecții 3D unde pot fi urmărite filme documentare.

Program de vizitare: Luni-Duminică: 10:00 - 17:00


Reprezentatii Delfinariu: Luni-Duminică: 10⁰⁰ - 13⁰⁰ - 16⁰⁰ - 19⁰⁰ - (1 mai -31 mai 2016)

Demonstrații Planetariu: Luni-Duminică: 11⁰⁰ - 12⁰⁰ - 14⁰⁰ - 15⁰⁰ - 16³⁰ - (1 mai -31 mai 2016)

Accesul în Planetariu este permiscopiilor peste 5 ani.

Program vizitare Acvariu: Zilnic: 09:30- 20:30

<http://www.delfinariu.ro>



Muzeul de Artă Constanța

Actualul Muzeu expune obiectele în două clădiri, legate între ele; prima construcție datată 1895, având elemente de decorație exterioară în stil neoclasic, cealaltă, modernă, ridicată între 1980 - 1982. În prima clădire, la parter, sunt expuse valoare lucrări de referință semnate de Theodor Aman, Nicolae Grigorescu și Ioan Andreescu, Ștefan Luchian.

Se adaugă opere semnate de mari sculptori ai aceleiași epoci: Ioan Georgescu, Ștefan Ionescu Valbudea, Friederic Storck, Dimitrie Paciurea. La etajul 1 simeza unei vaste săli Pallady expune 35 de lucrări: naturi statice, nuduri și peisaje. La etajul 2 sunt prezentate operele lui N.Tonitza, Ștefan Dimitrescu, Francisc Șirato și sculptorul Oscar Han. În clădirea a doua se întâlnesc compoziții, portrete și peisaje într-o suită de opere semnate de Camil Ressu, Sabin Popp, Ion Theodorescu Sion și alții.

Adresa: Bv. Tomis, nr. 82-84, tel. 0241.617.012 <http://muzeuldeartaconstanta.ro/>

Program: 10.00 – 18.00 (vara); 9:00 - 17:00 (iarna); luni, marți: închis




Muzeul de artă populară, Constanța

Expoziția de bază cuprinde toate genurile artei populare repartizate pe zone etnografice, muzeul având caracter național. Clădirea muzeului datează din 1893 și este monument de arhitectură. Colecții de artă populară din toate regiunile țării includ: ceramică, icoane pe lemn și sticlă, metal, port popular, scoarțe, țesături, textile, podoabe.

Adresa: Bv. Tomis, nr 32, Constanța, tel. 0241.616.133 <https://muzeuetno.wordpress.com/>

Program: vara: 9.00-20.00; iarna: 9.00-17.00



Cod proiect 15.1.1.006

CPN nr.

Suma solicitatălei/euro.



Muzeul de Istorie Națională și Arheologie Constanța

Muzeul expune piese de arheologie preistorică, greacă, romană, bizantină și medievală: unelte de silex, ceramică, unelte și arme (din piatră, bronz și fier), elemente de arhitectură, artă sculpturală, vase de sticlă, microstatuaria din bronz, bijuterii; numismatică: monede de bronz, argint și aur, ca unicate fiind monedele scitice; istorie.

În două săli amplasate la parterul muzeului sunt reunite monumentele arheologice cu valoare deosebită, rarități și unicate: colecția de statuete "tip Tanagra" (din epocile elenistică și romană timpurie); vase ceramice antropomorfe sau cu reprezentări dionisiace;

tezaurul tomitan de sculpturi descoperit în 1962 (bustul zeiței Isis, aedicula cu dubla reprezentare a zeiței Nemesis, grupul statuar Fortuna cu Pontos, statuia Șarpelui Glicon etc.); colecția de portrete imperiale; colecțiile de podoabe din aur (inele, cercei, brățări, pandantive, cruciulițe), geme și camee; tezaurul de vase din argint descoperit la Sucidava-Izvoarele.

Adresa: Piața Ovidiu, nr. 12, tel. 0241.618.763, <http://www.minac.ro/>

Program: 1 mai – 30 septembrie: Luni-duminică: 9.00-20.00

1 octombrie-30 aprilie: miercuri-duminică: 9.00-17.00

Muzeul Marinei Române

Muzeul are patru secții: epocile veche, medie, modernă și contemporană, prezentate pe parcursul a 30 de săli, cu o suprafață de peste 10.000 mp. Parterul este dedicat expunerii celor mai importante momente din istoria Marinei din antichitate și evul mediu (obiecte originale amfora cu seu de oaie din sec. III d.H., monoxila din secolul al XV-lea, caseta cu instrumente de navigație din sec. XVI-XVII, arme albe), monede ș.a.

Pot fi admirate uniforme de marină de la 1860 și până azi, ordine și medalii conferite eroilor Marinei Române. În parcul muzeului sunt expuse în aer liber nave de luptă, motoare navale, ancore și elice, precum și piese de artilerie navală.

Adresa: Constanța, Str. Traian, nr. 53; tel. 0241.619.035 <http://www.fortele-navale.ro/cultura/muzee/mr/>



Muzeul Portului Constanța

Muzeul funcționează în clădirea cunoscută, în perioada interbelică, sub numele de Cuibul Reginei sau Pavilionul Regal. Clădirea se află amplasată pe fostul dig de intrare în port și a fost proiectată și realizată de inginerii portului Constanța, sub directa îndrumare a lui Anghel Saligny, între anii 1909 - 1910.

Concepută inițial ca o construcție din lemn semănând cu suprastructura unei ambarcațiuni, a fost refăcută din cărămidă și beton armat între anii 1927 - 1928. Muzeul prezintă tradițiile și activitățile portuare din perioada anticului Tomis până în prezent.

Cod proiect 15.1.1.006

Adresa: Constanța, Incinta port, dana 0, tel. 0241/602.590; 0241/601.267

CPN nr.

Suma solicitatălei/euro.



Biserica "Adormirea Maicii Domnului"

Biserica a fost construită între anii 1906-1911, interiorul bisericii fiind pictat în stil renascentist, exteriorul este decorat cu mozaic pe o suprafață de 60 mp, iar vitraliile sunt unice în județul Constanța.

Adresa: Constanța, Str. Ion Lahovari nr.18

Biserica Greacă "Metamorphosis"

Biserica a fost construită prin contribuția coloniei grecești din oraș, care a primit aprobarea sultanului Abdul Aziz, fiind terminată în 1867 după planul unui arhitect grec păstrând spiritul Helladei. Interiorul de tip biserică sală, împartit atât longitudinal cât și transversal prin stalpi poligonali cu capitel fitomorf ce sprijină o arcadă și cu balcoane pe trei laturi, a fost zugrăvit de un pictor adus de la Muntele Athos, Aghiograf. Imaginile deteriorate de timp au fost înlocuite după 1984.

Scarile și pavimentul au fost lucrate din marmura adusă din Grecia. Credincioșii au adus de-a lungul anilor, costisitoare obiecte de cult, achiziționate de la Constantinopol și Venetia, pe care le-au donat bisericii.

Adresa: Str. Mircea cel Bătrân nr.36, Constanța



Farul CAROL I

Aflat în incinta portului Constanța, farul este montat într-un turn de piatră și are o înălțime de 21,75 m deasupra nivelului mării. Este decorat cu basorelieful regelui Carol I, cel care la 27 septembrie 1909 a inaugurat deschiderea portului Constanța, precum și o placă cu inscripția "Portul Constanța".

Adresa: Constanța, Dana 0, în larg.



Farul genovez

Farul a fost construit între 1858 – 1860 de către compania engleză "Danube and Black Sea Railway Co: Limited". Monumentul este o construcție paralelipipedică la baza, până la 3,5m și octogonala în rest. Turnul hexagonal este din calcar cenosiu, iar înălțimea farului este de 8m. În varf are o cupolă metalică, iar spațiul intern este cilindric, din el desfășurându-se o scară metalică cu trepte de piatră. Farul a funcționat până în 1913, când noul Far Carol I îi preia rolul.

Adresa: intersecția Bd. Elisabeta cu str. Remus Opreanu


Cod proiect 15.1.1.006

CPN nr.

Suma solicitatălei/euro.

Cetatea Callatis

Între Sanatoriul balnear, Casa de Cultura, str.Constanței, Geamie și intrarea în portul comercial, se pot vedea ruinele cetății grecești Callatis. Cetatea Callatis a fost întemeiată de coloniștii greci veniți din Heraclea Pontica în sec.VI a.Chr., pe locul unei așezări getice, cunoscută sub numele de Acervetis sau Cerbatis, pe un teren fertil aflat în vecinătatea Mării Negre. În urma săpăturilor arheologice, a fost descoperit zidul construit în vremea română timpurie, precum și o biserică, ce datează din secolul al V-lea d.Hr., orientată diferit față de celelalte biserici din Dobrogea, pe direcție nord-sud.



Muzeul de Arheologie Callatis

Muzeul deține cel mai vechi papyrus din România. În expoziția de bază a muzeului se remarcă numeroasele fragmente arhitectonice (coloane, capitelluri, arhitrave, frize cu metope, cornișe cu bucranii etc), vase ceramice, opaițe, apeducte, statuete de tip Tanagra, podoabe, bijuterii, monede, precum și mormântul cu papyrus datând din secolul IV î.Chr., ce reprezintă cel mai vechi document din țara noastră.

Tot în cadrul expoziției de bază a muzeului sunt conservate alte două morminte datând din aceeași perioadă.


Adresa: Sos. Constanței, nr. 23, Mangalia, muzeul_callatis@yahoo.com, tel: +40341.146763, <http://www.muzeulcallatis.ro/>

Program vizitare: ZILNIC 08.30 – 19.30 vara ; 08.30 – 16.30 iarna

Muzeul Marinei din Mangalia

Muzeul a fost amenajat în anul 2004 într-una dintre clădirile dezafectate ale cazărzii, fiind dedicat tehnicii navale, expunând o impresionantă colecție de tehnică militară și obiecte de patrimoniu care redau istoria recentă a Marinei militare. O mare parte din exponatele muzeului sunt dispuse în curtea din fața clădirii (artilerie navală și antiaeriană, vase).

Adresa: Mangalia, Str. Portului, Program: luni-vineri: 9.00-17.00



Geamia Esmahan Sultan și cimitirul medieval de la Mangalia

La Mangalia se află cel mai vechi lăcaș de cult musulman din România - Geamia Esmahan Sultan, înconjurată de cimitirul mahomedan ce conține morminte vechi de peste 300 de ani. Moscheea a fost construită în stil maur în perioada 1575-1590 de fiica sultanului Selim al II-lea, în parte cu piatră provenind din zidurile cetății Callatis. În prezent, geamia îndeplinește o dublă funcție - lăcaș de cult și muzeu.

Cod proiect 15.1.1.006

CPN nr.




Suma solicitatălei/euro.

Infrastructura turistică

Constanța	110	8		15	8		3		181
Agigea				1					
Eforie	87	7	58	40	7	1	2	1	10
Techirghiol	3			7	3				
Costinești	17	17	78	34	5	3			
23 August	1								
Olimp	5								
Neptun	2								
Jupiter	3								
Cap Aurora	1								
Venus	4								
Saturn	2								2
Mangalia	92	10	5	45	2	2	4		5

Nr. Crt.	Nume unitate turistică	Clasificare	Adresă	Contact
----------	------------------------	-------------	--------	---------

HOTELURI

- | | | | | |
|---|---|------|----------------------------------|--|
| 1 | Ibis
 | *** | Str. Mircea cel Bătrân 39B-41 | www.accorhotels.com
0241 508 050 |
| 2 | Carol
 | **** | Str. Mihail Kogălniceanu, nr. 15 | www.carolhotel.ro
0241 552 100 |
| 3 | Ferdinand
 | *** | Bd. Ferdinand 12 | www.hotelferdinand.ro
0241 617 974
Cod proiect 15.1.1.006
CPN nr.
Suma solicitatălei/euro. |

- | | | | | |
|----|---|------|-----------------------------|---|
| 4 | Class | *** | Str. Răscoalei 1907, nr. 1 | www.hotelclass.ro
0241 660 766 |
| |  | | | |
| 5 | Traian | *** | Str. M. Kogălniceanu 36 | hoteltraian.com
<u>0241 485 868</u> |
| |  | | | |
| 6 | Voila | *** | Str. Callatis, nr. 22 | www.hotelvoila.ro
0749 063 848 |
| |  | | | |
| 7 | Sport | *** | Str. Cuza Vodă, nr. 2 | 0241 611 009 |
| |  | | | |
| 8 | Guci | *** | Str. Răscoalei 1907, nr. 23 | www.guci-hotel.ro
0241 695 500 |
| |  | | | |
| 9 | Cherica | **** | Str. Ștefan cel Mare, nr. 4 | www.cherica.ro
0241 617 174 |
| |  | | | |
| 10 | Dali | *** | Str. Smârdan 6A | www.hotel-dali.ro
0241 619 717
Cod proiect 15.1.1.006
CPN nr.
Suma solicitatălei/euro. |
| |  | | | |

[REDACTED]				
1	Villa Anticus	***	Bd. Tomis, nr. 23	0722 611 114
				
2.	Edel	***	Str.George Enescu, nr. 30B	www.pensiunea-edel.ro 0746 050 511
				
3	George	***	Str. Merișor 38	0722 610 791
				
4	Gymy	**	Str. Timișoara nr. 24	www.vilagymy.ro 0724 661 244
				
5	Queen Mary	***	Str. Dorobanților nr. 36	0724 971 232
				
6	Reyna	****	Str. Pescarilor 33B	www.reyna.ro 0241 617 155
				
7	Adrys	**	Str. Gh. Economu 30	0241 550 611 Cod proiect 15.1.1.006 CPN nr. Suma solicitatălei/euro.



8 Sky *** Bd. Mamaia-Pavilion 0747 666 444
Expozițional



9 CIC ** Str. Bujorului nr. 19B 0732 736 179



10 Luminița ** Mamaia 0747 061 442



Nr. Crt.	Nume unitate turistică	Clasificare	Adresă	Contact
-------------	---------------------------	-------------	--------	---------



1	Diandra	***	Str. Unirii 13	0241 742 162
---	---------	-----	----------------	--------------



2	Coralie	***	Str. Mării, nr. 6	0721 575 472
---	---------	-----	-------------------	--------------



3	El Stefanino	***	Str. T. Vladimirescu 6-16	www.hotelesstefanino.ro 0241 741 405
---	--------------	-----	---------------------------	--

Cod proiect 15.1.1.006
CPN nr.
Suma solicitatălei/euro.



POZIȚIONARE

- | | | | | |
|---|---------------|-----|---------------------|---|
| 1 | Villa Andreea | *** | Str. Diamant nr, 1A | 0720033055,0722927024
luiza_ne77@yahoo.com |
|---|---------------|-----|---------------------|---|



- | | | | | |
|---|-------------------------|-----|-----------------------|--------------|
| 2 | Pensiunea Casa Soarelui | *** | Str. Bucovinei nr. 15 | 0744 563 568 |
|---|-------------------------|-----|-----------------------|--------------|



- | | | | | |
|---|--------------------|-----|-----------------------|--------------|
| 3 | Pensiunea Meridian | *** | Str. I.G.Duca, nr. 2A | 0762 918 402 |
|---|--------------------|-----|-----------------------|--------------|



Nr. Crt.	Nume unitate turistică	Clasificare	Adresă	Contact
-------------	---------------------------	-------------	--------	---------

ALTE UNITĂȚI TURISTICE

- | | | | | |
|---|------------------|-----|---------------------|--------------|
| 1 | Sanctuary Villas | *** | Aleea Mercur, nr. 1 | 0722 653 565 |
|---|------------------|-----|---------------------|--------------|



- | | | | | |
|---|-------------|-----|-------------------------|--------------|
| 2 | Vila Silvia | *** | Str. M. Viteazu, nr. 12 | 0747 010 210 |
|---|-------------|-----|-------------------------|--------------|



- | | | | | |
|---|----------------|-----|----------------------------|--|
| 3 | Villa Favorita | *** | Str. Dr. Cantacuzino
11 | 0740 157 871
Cod proiect 15.1.1.006
CPN nr.
Suma solicitatălei/euro. |
|---|----------------|-----|----------------------------|--|

- 4 Pensiunea Paradox ** Str. Ion Movilă 25 0742 064 046



- 5 Hotel Arome 22 *** Str. Negru Vodă nr. 22 0722 226 535



Baza de date			
Nume restaurant	Clasificare	Adresă	Contact

- | | | | | |
|---|--------------------|---------------|---------------------------------|---|
| 1 | Pescăria lui Mihai | Pescăresc | Terminal Agigea | 0752230691
https://www.facebook.com/pages/Pescaria-lui-Matei/349452848488396#_=_ |
| 2 | Acapulco | Internațional | Str. Tudor Vladimirescu nr.44 | www.acapulco.ro |
| 3 | Chandellier | Internațional | Str. Republicii, Nr. 7 | +(40)0721.218.806 |
| 4 | El Stefanino | European | B-Dul Tudor Vladimirescu nr. 25 | 400241741405
www.hotelelstefanino.ro |
| 5 | Kerhana La Stuf | Pescăresc | Eforie Nord-plajă | |

Baza de date				
Nr. Crt.	Nume unitate turistică	Clasificare	Adresă	Contact

- 1 Pension Lory's *** Str. Dr. Ion Tătăran nr. 26 0730 081 423



- 2 Rosiem House *** Alea Libertății nr. 2 0723 541 861



Cod proiect 15.1.1.006

CPN nr.

Suma solicitatălei/euro.

3 Vila Lacul Sărat ** Str. Gh. Lazăr nr. 1 0755 538 369



Nr. Nume unitate turistică Clasificare Adresă Contact
Crt.

STABILIMENTE TURISTICE

1 Pensune Tourist ** Str. Tineretului nr.79 www.touristparadis.ro
Paradise 0241 734 735



2 Hotel Poienița ** Str. Faleza Soarelui www.complexpoienita.ro
0727 861 394



3 Pensiunea Nautica *** Str. Delfinului nr. 56 www.vilanautica.ro
0736 691 185



4 Vila Fery *** Str. Școlii nr.8 0727 892 211



5 Hostel White Inn ** Str. Tineretului, nr. 52 0241 734 022



Cod proiect 15.1.1.006

CPN nr.

Suma solicitatălei/euro.

RESTAURANTE			
Nr. Crt.	Nume restaurant	Clasificare	Adresă

1	Terasa Ștefan	European	Aleea Promenada
---	---------------	----------	-----------------

PENSIUNI				
Nr. Crt.	Nume unitate turistică	Clasificare	Adresă	Contact

1	Nina	****	Str. G. Călinescu 34	0241 733 030 www.facebook.com/PensiuneaNina.ro www.pensiuneanina.ro
---	------	------	----------------------	--



2	Roșu	**	Str. M. Eminescu nr. 6	www.pensiunearosu.ro 0722 260 180
---	------	----	------------------------	--



HOTELURI ROMÂNESC				
Nr. Crt.	Nume unitate turistică	Clasificare	Adresă	Contact

1	Vila Oceanic	***	Str. Amfiteatrului nr. 2, Olimp	www.hoteloceanic.ro 0743 334 418
---	--------------	-----	---------------------------------	--

2	Hotel 2D	***	Neptun	www.2dhotels.ro 0241 491 346
---	----------	-----	--------	--



3	Hotel Tomis	***	Str. Trandafirului, Neptun	0241 831 682
---	-------------	-----	----------------------------	--------------



4	Pensiunea Lacul	***	Str. DN39B nr. 5, Olimp	www.laculracilor.ro 0737.902.511
---	-----------------	-----	-------------------------	--

Cod proiect 15.1.1.006
CPN nr.
Suma solicitatălei/euro.

Racilor



- | | | | | |
|----|---|-------|---|--|
| 5 | Vila Elodie | *** | Str. Gala Galaction nr. 45,
Jupiter | www.clubelodie.ro
0241 731 407 |
| |  | | | |
| 6 | Hotel Melodia | **** | Str. Gala Galaction, Venus | www.hotelmelodia.ro
0241 731 387 |
| |  | | | |
| 7 | Hotel Inter | ***** | Str. N. Iorga, nr. 34, Venus | www.hotelinterven.ro
0341 565 098 |
| |  | | | |
| 8 | Hotel Saturn | ***** | Green Port 32 A, Saturn | www.hotelsaturn.ro
0241 740 260 |
| |  | | | |
| 9 | Hotel Afrodita | **** | Str. N. Iorga, Venus | www.hotelafrodita.ro
0241.706.285 |
| |  | | | |
| 10 | Pensiunea Panos | *** | Str. M. Kogălniceanu, nr.
446, 2 Mai | 0743 102 965 |

Nume restaurant	Clasificare	Adresa	Contact
-----------------	-------------	--------	---------

- | | | | | |
|---|---------|---------|---|----------------|
| 1 | Rustika | Italian | Str. Gala Galaction, nr. 18,
Jupiter | +40 722 600818 |
|---|---------|---------|---|----------------|

CPN nr.

Suma solicitatălei/euro.

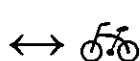
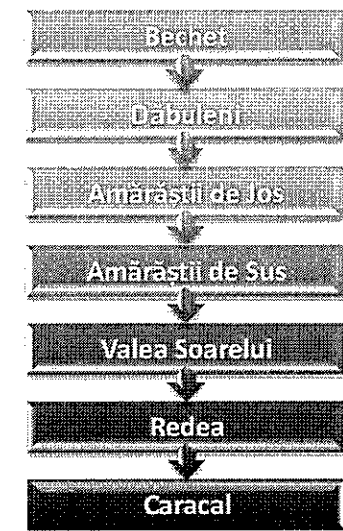
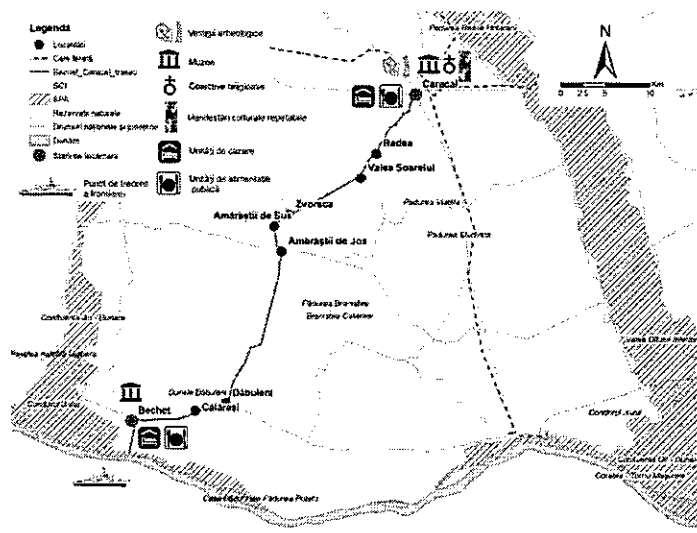
2	Popasul Pescarilor	Pescăresc	Între Olimp și 23 August	0341 566 910
3	La Foișoare	European	Str. Iuliu Maniu, Venus	

Nr. Crt.	Nume unitate turistică	Clasificare	Adresă	Contact
----------	------------------------	-------------	--------	---------

1	Hotel Corsa 	***	Str. Teilor nr. 11	www.hotelcorsa.com 0341 108 576
2	Hotel Solymar 	***	Str. Teilor nr. 7	www.hotelsolymar.ro 0341 100 391
3	Pensiun Oituz 	***	Str. Oituz nr. 11	www.pensiuncaoituzmangalia.ro 0720 501 525
4	Pensiunea Hellios Inn 	***	Str. Gh. Bunoiu, 2 Mai	www.helliosinn.ro 0241 732 929
5	Pensiune Casa Margo	***	Str. M. Kogălniceanu, 2 Mai	www.casamargo.ro 0241 732 939

Nr. Crt.	Nume restaurant	Clasificare	Adresă	Contact
1	Cherhana Venus	Pescăresc	Str. Gheorghe Tutuianu Nr 2	+40 748 881 888 www.cherhanavenus.ro cherhana.venus@yahoo.com 0743337167
2	Argentina	Internațional	Greenport nr.22	
3	Mediterraneo	Italian	Aleea Trandafirilor	Cod proiect 15.1.1.006 CPN nr. Suma solicitatălei/euro.

29. BECHET-CARACAL



60 km



2h 30min



204 m



DN 22,5 km

DJ 35,5 km


DC km

Străzi oraș 10 km



Bechet
Caracal

Graficul morfometric al rutei



Orientare

Bechet- Continuați pe DN55 / Calea Dunării 0.3 km

Dreapta Strada Buzești 0.9 km

Stânga Strada Ion C. Brătianu 1.4 km









Dreapta DN54A 2 km

Ieșire Bechet 2.5 km

Cod proiect 15.1.1.006

CPN nr.

Suma solicitatălei/euro

Continuați pe DN54A	10 km
Treceți de Dăbuleni	10 km
Continuați pe DN54A / Strada Victoriei	12 km
 Stânga DJ542	14 km
 Amărăștii de Jos Stânga DJ604	30 km
Zvorsca Continuați pe DJ604	35 km
 Dreapta DJ542	37 km
Continuați pe DJ542	55 km
 Caracal Dreapta Strada Bradului	57 km
 Stânga	57 km
 Dreapta imediat pe DJ641 / Strada Mărului	57 km
 Dreapta Piața Victoriei	58 km
 Continuați pe Piața Victoriei	58 km

Puncte de interes



Atracții

Vestigii arheologice

- Caracal
- Ruinele curții lui Mihai Viteazu
- Ansamblul urban protejat
- Situl arheologic medieval de la Caracal

Muzee

- Caracal
- Muzeul Romanășului
- Casa Memorială Iancu Jianu
- Bechet
- Muzeul sătesc Bechet
- Atelierul *Arta la sat*

Obiective religioase

- Caracal-Biserica Adormirea Maicii Domnului



Revigorare

Restaurante, alte unități de alimentație

- Bechet
- Caracal

Spații cazare

- Bechet
- Caracal

Divertisment

- Bechet-port și pescuit
- Caracal

Manifestări culturale repetabile

- Caracal – Festivalul național de Muzică
- Ușoară *Radu Șerban* (septembrie)

Infrastructura generală de transport

Conexiuni de transport cu infrastructura rețelei TEN-T

- infrastructură feroviară: Gară CFR Caracal (legături spre București)
- infrastructură rutieră: intersecții cu DN 55 și DN 54A
- infrastructură fluvială: port Bechet – ferryboat Bechet-Oreahovo

Cod proiect 15.1.1.00u

CPN nr.

Suma solicitatălei/euro

Descriere traseu

Traseul începe din portul orașului Bechet (28 m altitudine, 0,3% pantă) și se îndreaptă spre ieșirea estică din oraș. Traseul urcă lent urmând limita dintre lunca și terasele joase ale Dunării, până la Dăbuleni. La ieșirea din Dăbuleni (km 14, 57 m altitudine, 1,8% pantă), apare o porțiune de cățărare accentuată, datorată trecerii de la terasele joase la cele medii ale Dunării.

Traseul urcă continuu până la Amărăștii de Jos (km 34, 118 m altitudine, 0,4% pantă), pe aici trecând limita dintre Câmpul Dăbulenilor (format din terasele Dunării și Jiului) și Câmpul Leu-Rotunda (câmp piemontan). De la Amărăștii de Jos, traseul își continuă urcarea lentă, fără diferențe mari de nivel, o porțiune scurtă de coborâre-cățărare apărând la trecerea râului Redișoara (km 51,3, 118 m altitudine, -4,8% pantă), ce străbate localitatea Redea.

Punctul final al traseului îl reprezintă Piața Victoriei din Caracal (km 59,8, 101 m altitudine, -1,2% pantă).

Atracții turistice

Muzeul sătesc Bechet

Muzeul, ce poate fi vizitat la cerere, expune obiecte etnografice, de istorie și artă plastică în șapte săli de expoziție.

Adresa: Bechet, Str. A.I. Cuza, 207060.

Atelierul *Arta la sat*

În Bechet, a fost înființat un atelier în care se păstrează tradiția țesutului manual al scoarțelor și covoarelor oltenesti. Atelierul poate fi vizitat la cerere (este necesară o programare) pentru a vedea femeile țesând scoarțe și chilimuri. Se pot achiziționa covoare, carpete și obiecte de artizanat.

Adresa: Bechet, tel. 0745.319902, office@artalasat.ro, <http://www.artalasat.ro/>



Muzeul Romaniștilor, Caracal

Expoziția permanentă este organizată în opt săli, colecțiile arheologice cuprind diverse unelte, figurine antropomorfe, ceramică, monede din epoca romană. În colecțiile dedicate istoriei moderne se pot vedea documente referitoare la revoluția de la 1848, arme, medalii și piese de uniformă, fotografii. Muzeul se află într-o clădire monument de arhitectură din a doua jumătate a sec. XIX.

Adresa: Caracal, Str. Iancu Jianu, nr. 26, tel. 0249.511.344

Program: 8:00 - 16:00; sâmbătă, duminică: 9:00 - 13:00; vineri: închis

Casa Memorială Iancu Jianu, Caracal

Expoziția permanentă organizată în patru săli, prezintă documente de familie, obiecte, cărți cu însemnările lui Iancu Jianu și arme ce au aparținut haiducului.

Adresa: Str. Iancu Jianu, nr. 15, Caracal, jud. Olt

Telefon: 0249 511 344



Cod proiect 15-F-1.006

CPN nr.

Suma solicitatălei/euro.

Situl arheologic medieval de la Caracal

Situl medieval cuprinde biserica construită în Sec. al XVI-lea și curtea domnească aferentă. Ambele sunt înscrise pe Lista Monumentelor Istorice.

Adresa: Caracal, str. Mihai Viteazu, nr. 3

Infrastructura turistică

Structuri de primire turistică

	II	I	I	I	I
	2	1	-	-	5

Bechet

Nr. Crt.	Nume unitate turistică	Clasificare	Adresă	Contact
----------	------------------------	-------------	--------	---------

HOTELURI

1	Tata Și Fii- Hotel și Restaurant	***	Str. A.I. Cuza, nr. 51	www.tatasifii.ro +40 0754753945 contact@tatasifii.ro
---	----------------------------------	-----	------------------------	--



CĂZARE


1	Casa Verde	**	Calea Dunării, nr. 7	www.cazarebechet.ro 0740 045 442 office@cazarebechet.ro
---	------------	----	----------------------	--



Caracal

Nr. Crt.	Nume unitate turistică	Clasificare	Adresă	Cod proiect 15.1.1.006 Contact CPN nr. Suma solicitatălei/euro.
----------	------------------------	-------------	--------	---

- | | Nume restaurant | Clasificare | Adresa | Contact |
|---|-----------------|-------------|--------------------------|---|
| 1 | Edinburgh | *** | Strada Cuza Voda, Nr. 4A | http://hotel-edinburgh.ro/
0767.776.777
rezervari@hotel-edinburgh.ro |



- | | | | | |
|---|--------|-----|-------------------------|---|
| 2 | Romula | *** | Piața Victoriei, nr. 14 | http://hotel-romula.ro/
0766583893
hotelromulacaracal@yahoo.com |
|---|--------|-----|-------------------------|---|



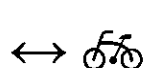

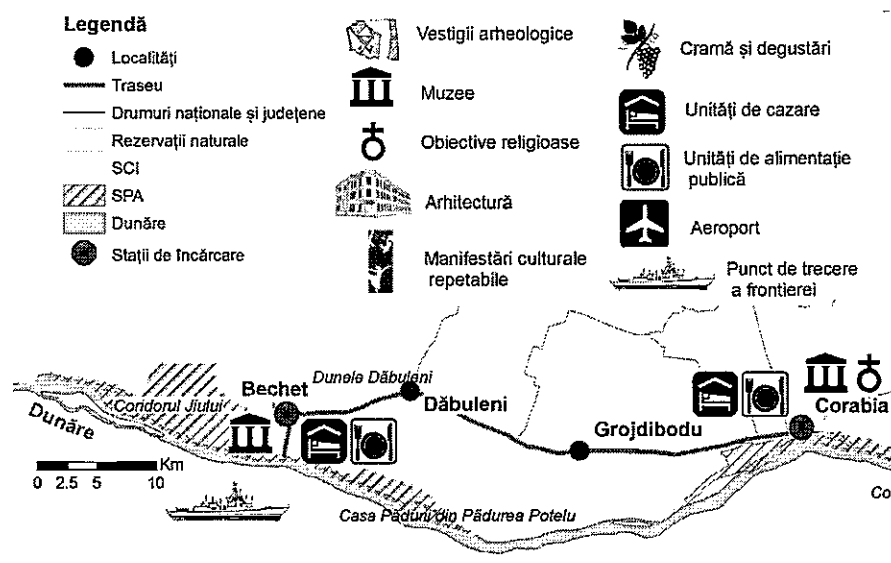
- | | Nume restaurant | Clasificare | Adresa | Contact |
|---|-----------------|---------------------------|--------------------------------|---|
| 1 | Champions | Internațional | Str. Cuza Voda, nr. 18 | www.clubchampions.ro
0249512120 |
| 2 | Clasic | Italian,
Internațional | Cuza Voda 8 | www.restaurant-clasic.ro
+(40)249512177 |
| 3 | Gato Noble | Internațional | Parangului, 18 | https://www.facebook.com/gatonoble
249514351 |
| 4 | Happy | Fast food | Piața Victoriei, Bl 13, Parter | https://www.facebook.com/HAPPY-FAST-FOODrestaurant-104747936379669#_=_
0751 084 232 |
| 5 | Coquette | Românesc | Piața Victoriei | |

Cod proiect 15.1.1.006

CPN nr.

Suma solicitatălei/euro

30. BECHET-CORABIA



48,6 km



2h 00min



158 m

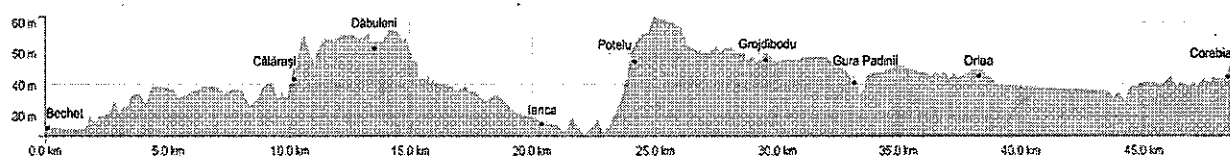


DN 47 km
DJ 0 km
DC 0 km
Străzi oraș 1,6 km



Bechet
Corabia

Graficul morfometric al rutei



Orientare

Bechet

Continuați pe DN55 / Calea Dunării



Dreapta Strada Buzesti



Stanga Strada Ion C. Bratianu



Dreapta DN54A

0.3 km

0.9 km








1.4 km

2 km

Cod proiect 15.1.1.006

CPN nr.

Suma solicitatălei/euro.

Ieșire Bechet	2.5 km
Continuați pe DN54A	7 km
Treceți prin Dăbuleni	
Continuați pe DN54A / Strada Victoriei	10 km
 Dreapta Strada C. A. Rosetti	11 km
 Stânga Strada Vasile Alecsandri	11 km
Continuați pe Strada Nicolae Titulescu	12 km
 Dreapta DN54A	14 km
Ieșire Dăbuleni	15 km
Continuați pe DN54A	42 km
Sosiți în Corabia	
Continuați pe Strada Celeiului	42 km
Continuați pe DN54A	44 km
Continuați pe DN54	46 km
 Stânga Strada Cuza Vodă	46 km
 Dreapta	47 km
 Imediat stânga Strada Cuza Vodă	47 km
 Continuați la dreapta Strada Cuza Vodă	47 km

Puncte de interes



Atracții

Vestigii arheologice

Cetatea Sucidava-Corabia

Muzee

Corabia

Muzeul de Arheologie și Etnografie

Bechet

Muzeul sătesc Bechet

Atelierul *Arta la sat*

Obiective religioase

Biserica Sfânta Treime, Corabia



Revigorare

Restaurante, alte unități de alimentație

Bechet

Corabia

Spații cazare

Bechet

Corabia

Divertisment

Bechet-port și pescuit

Corabia

Infrastructura generală de transport

Conexiuni de transport cu infrastructura rețelei TEN-T

- infrastructură feroviară: Gară CFR Corabia (legături spre București)
- infrastructură rutieră: intersecții cu DN 55 și DN 54A
- infrastructură fluvială: port Bechet, port Corabia

Cod proiect 15.1.1.000

CPN nr.

Suma solicitatălei/euro.

Descriere traseu

Traseul pornește din portul orașului Bechet (26 m altitudine, 0,1% pantă) și se îndreaptă spre ieșirea estică din oraș. Traseul urmează aproximativ limita dintre lunca și terasele Dunării între Bechet și Corabia. De la Bechet se desfășoară o porțiune de cățărare până la Dăbuleni (km 14,2, 58 m altitudine, -

0,6% pantă), de unde traseul coboară în lunca Dunării până la Potelu (km 22,9, 26 m altitudine, 0,6% pantă).

De la Potelu, traseul revine pe terasele Dunării, după terminarea porțiunii de cățărare (km 26, 58 m altitudine, -0,9% pantă) începând o nouă coborâre lentă de-a lungul terasei. După Orlea (km 39,1, 40 m altitudine, -0,2% pantă) traseul se menține relativ plat, cu diferențe mici altitudinale, acest punct reprezentând trecerea de la Câmpia Dăbulenilor la Câmpia Caracalului.

Traseul are ca punct final în dreptul Grădinii Publice din orașul Corabia (km 48,6, 47 m altitudine, 2,5% pantă).

Atracții turistice

Muzeul de Arheologie și Etnografie Corabia


Muzeul se află într-o clădire declarată monument istoric, fiind construită în 1907. Muzeul are două sectoare – artă populară și istorie veche, valorificând piesele arheologice, ceramica, numismatica, statuetele, monumentele funerare, piesele de arhitectură, piese epigrafice, tezaurele bizantine de la Sucidava-Celei.

Adresa: Str. Cuza Vodă, nr. 65, Corabia, telefon: 0249 / 561.364




Cetatea Sucidava

Cetatea Sucidava reprezintă una din cele mai mari așezări romano-bizantine de la nordul Dunării, fiind un important centru economic și militar al tribului geto-dacic, sucii. Astăzi este secție a Muzeului Orasenesc Corabia, având în incintă fântâna secretă și prima biserică creștină cunoscută la nordul Dunării, ale cărei fundații se pot încă vedea.



Adresa: Corabia, cartier Celei, tel. 0249.561.364



Biserica Sfânta Treime, Corabia

Biserica-catedrală din centrul orașului Corabia a fost construită din subscripție publică, între anii 1895-1907, fiind declarată în prezent monument istoric. Biserica are șase turlă, toate octogonale, prezintă pictura în stil renascentist și tâmplărie din stejar, artistic sculptată.

Adresa: Str. Cuza Vodă, nr. 58, Corabia, telefon: 0249 561238

Muzeul sătesc Bechet

Muzeul, ce poate fi vizitat la cerere, expune obiecte etnografice, de istorie și artă plastică în șapte săli de expoziție.

Cod proiect 15.1.1.00...

CPN nr.

Suma solicitatălei/euro³¹⁰

Adresa: Bechet, Str. A.I. Cuza, 207060.

Atelierul *Arta la sat*

În Bechet, a fost înființat un atelier în care se păstrează tradiția țesutului manual al scoarțelor și covoarelor oltenești. Atelierul poate fi vizitat la cerere (este necesară o programare) pentru a vedea femeile țesând scoarțe și chilimuri. Se pot achiziționa covoare, carpete și obiecte de artizanat.

Adresa: Bechet, tel. 0745.319902, office@artalasat.ro, <http://www.artalasat.ro/>

Infrastructura turistică

Structuri de primire turistică

	II	II	II	II	II
	1	-	-	1	5

Bechet

Nr. Crt.	Nume unitate turistică	Clasificare	Adresă	Contact
----------	------------------------	-------------	--------	---------

MOBILITATE

1	Tata Și Fii- Hotel și Restaurant	***	Str. A.I. Cuza, nr. 51	www.tatasifii.ro +40 0754753945 contact@tatasifii.ro
---	----------------------------------	-----	------------------------	--



POZITIE

1	Casa Verde	**	Calea Dunării, nr. 7	www.cazarebechet.ro 0740 045 442 office@cazarebechet.ro
---	------------	----	----------------------	--



Corabia

CPN nr.

Suma solicitatălei/euro 311

Nr. Crt.	Nume unitate turistică	Clasificare	Adresă	Contact
----------	------------------------	-------------	--------	---------

1	Sucidava	***	Portul Corabia	www.hotelsucidava.fpro.ro 0040 736 393 806 hotel@fpro.ro
---	----------	-----	----------------	--



1	Pericle	*	Str. C.A. Rosetti	https://ro-ro.facebook.com/pensiuneapericle.corabiaolt
---	---------	---	-------------------	--



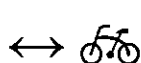
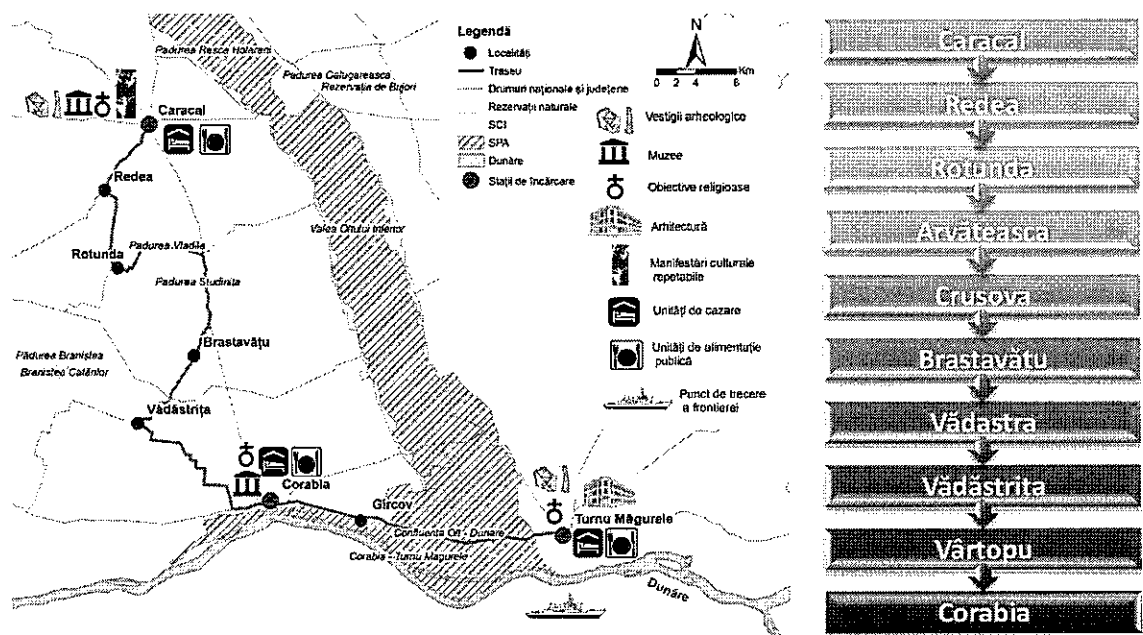
Nr.	Nume restaurant	Clasificare	Adresă	Contact
1	Martelli Ristorante	Italian,	Strada Tudor Vladimirescu 54	https://www.facebook.com/martelliristorante/# = 0760 996 677
2	Parc	Românesc	Gară Corabia	https://www.facebook.com/pages/Restaurant-Parc/169363163249223
3	Faleza Dunării	Românesc	<u>Strada Trecerea Dunării, nr 41A</u>	https://www.facebook.com/falezadunariiicorabia/ 0773 360 512
4	Ancora	Românesc	Strada Trecerea Dunării	
5	Pub Insieme	Pizzerie	Str. Popa Sapca, Bl 23, parter	http://pubinsieme.ro/ 0768 756 629 office@pubinsieme.ro

Cod proiect 15.1.1.000

CPN nr.

Suma solicitatălei/euro.

31. CARACAL-CORABIA



58 km



2 h 30 min



109 m




DN 0 km
DJ 41 km
DC 15 km
Străzi oraș 2 km



Caracal
Corabia

Graficul morfometric al rutei



Orientare









Caracal, Continuăți pe Piața Victoriei

Stânga DJ641 / Strada Mărului	0.2 km
Dreapta E70 / Strada Andrei Mureșanu	0.3 km
Stânga E70 / Strada Andrei Mureșanu	0.4 km
Dreapta DJ542	0.5 km

Cod proiect 15.1.1.006

CPN nr.

Suma solicitatălei/euro.

Ieșire Caracal	4.5 km
Continuați pe DJ542	8.5 km
Continuați pe DJ604	16 km
 Dreapta DJ542A	16 km
 Continue left : DJ542A	17 km
Intrați în Rotunda	
 Dreapta DJ542A	17 km
 Stânga DC139	17 km
Ieșiți din Rotunda	17 km
Continuați pe DC139	25 km
Intrați în Grădinile	
 Stânga DC139	26 km
Intrați în Crușovu	
 Stânga DJ544	30 km
Continuați pe DJ544	32 km
Continuați pe DJ544A	58 km
Continuați pe DC126	60 km
Sosiți în Corabia	
 Stânga DN54 / Șoseaua Caracal	60 km
 Stânga Strada Cuza Vodă	62 km

Puncte de interes



Atracții

Atracții naturale

- SCI Corabia-Turnu Măgurele (Corabia)
- SPA Confluența Olt-Dunăre (Corabia-Gârcov-Islaz)
- SPA Valea Oltului Inferior (Corabia-Gârcov-Islaz-Turnu Măgurele)

Vestigii arheologice

- Caracal
- Ruinele curții lui Mihai Viteazu
- Ansamblul urban protejat
- Situl arheologic medieval de la Caracal
- Corabia - Cetatea Sucidava

Muzee

- Caracal
- Muzeul Romaniștilor
- Casa Memorială Iancu Jianu
- Corabia -
- Muzeul de Arheologie și Etnografie

Obiective religioase

- Caracal-Biserica Adormirea Maicii Domnului



Revigorare

Restaurante, alte unități de alimentație

- Caracal
- Corabia

Spații cazare

- Caracal
- Corabia

Divertisment

- Caracal
- Corabia

Manifestări culturale repetabile

- Caracal – Festivalul național de Muzică Ușoară
- Radu Șerban (septembrie)

Cod proiect 15.1.1.00o

CPN nr.

Suma solicitatălei/euro.

Infrastructura generală de transport

Conexiuni de transport cu infrastructura rețelei TEN-T

- infrastructură feroviară: Gară CFR Caracal (legături spre București), Corabia
- infrastructură rutieră: intersecții cu DJ 542 și DJ 544
- infrastructură fluvială: Corabia

Descriere traseu

Traseul începe din dreptul Pieței Victoria din Caracal (100 m altitudine și 0,5% pantă) și se îndreaptă spre ieșirea sudică din oraș. De la ieșirea din Calafat, traseul coboară lent, având pe alocuri porțiuni de coborâre-cățărare de scurtă durată, atunci când traversează văi de ape curgătoare: valea Redea (km 8,6, 115 m altitudine, -3,5% pantă), Valea Soarelui (km 12,5, 120 m altitudine, -0,1% pantă).

Între Rotunda (km 17,4, 112 m altitudine, -0,8% pantă) și Arvăteasca (km 24,7, 97 m altitudine, 0,6% pantă), traseul coboară mai repede, urmând apoi o porțiune relativ plată până la Crușovu (km 29,6, 92 m altitudine, 0,8% pantă). Aici, este o porțiune de coborâre-urcare datorată traversării văii Crușovului (km 30,7, 79 m altitudine, 0,7% pantă). De aici, traseul este relativ plat, până la traversarea Văii Obârșiei (km 37,6, 69 m altitudine, 0,8% pantă), iar după ieșirea din Vădastra (km 38,4, 81 m altitudine, 0,3% pantă), traseul coboară lent, fără diferențe mari de nivel.

Punctul final al traseului se găsește în cartierul Celei al orașului Corabia (km 58, 35 m altitudine, -3,5% pantă), în dreptul Castrului Sucidava.

Atracții turistice

Muzeul de Arheologie și Etnografie Corabia

Muzeul se află într-o clădire declarată monument istoric, fiind construită în 1907. Muzeul are două sectoare – artă populară și istorie veche, valorificând piesele arheologice, ceramica, numismatica, statuetele, monumentele funerare, piesele de arhitectură, piese epigrafice, tezaurele bizantine de la Sucidava-Celei.

Adresa: Str. Cuza Vodă, nr. 65, Corabia, telefon: 0249 / 561.364



Cetatea Sucidava

Cetatea Sucidava reprezintă una din cele mai mari așezări romano-bizantine de la nordul Dunării, fiind un important centru economic și militar al tribului geto-dacic, sucii. Astăzi este secție a Muzeului Orasenesc Corabia, având în incintă fântâna secretă și prima biserică creștină cunoscută la nordul Dunării, ale cărei fundații se pot încă vedea.




Cod proiect 154

CPN nr.

Suma solicitatălei/euro.

Adresa: Corabia, cartier Celei, tel. 0249.561.364



Biserica Sfânta Treime, Corabia

Biserica-catedrala din centrul orasului Corabia a fost construita din subscripție publica, între anii 1895-1907, fiind declarată în prezent monument istoric. Biserica are șase turla, toate octogonale, prezintă pictura în stil renescentist și tâmplarie din stejar, artistic sculptată.

Adresa: Str. Cuza Vodă, nr. 58, Corabia, telefon: 0249 561238



Muzeul Romanăiului, Caracal

Expoziția permanentă este organizată în opt săli, colecțiile arheologice cuprind diverse unelte, figurine antropomorfe, ceramică, monede din epoca romană. În colecțiile dedicate istoriei moderne se pot vedea documente referitoare la revoluția de la 1848, arme, medalii și piese de uniformă, fotografii. Muzeul se află într-o clădire monument de arhitectură din a doua jumătate a sec. XIX.

Adresa: Caracal, STr. Iancu Jianu, nr. 26, tel. 0249.511.344

Program: 8:00 - 16:00; sâmbătă, duminică: 9:00 - 13:00; vineri: închis

Casa Memoriala Iancu Jianu, Caracal

Expozitia permanentă organizată în patru săli, prezintă documente de familie, obiecte, cărți cu însemnarile lui Iancu Jianu și arme ce au aparținut haiducului.

Adresa: Str. Iancu Jianu, nr. 15, Caracal, jud. Olt

Telefon: 0249 511 344



Situl arheologic medieval de la Caracal

Situl medieval cuprinde biserica construită în Sec. al XVI-lea și curtea domnească aferentă. Ambele sunt înscrise pe Lista Monumentelor Istorice.

Adresa: Caracal, str. Mihai Viteazu, nr. 3

Infrastructura turistică

	2	1	-	-	5
	1	-	-	1	5

Cod proiect 15.1.1.006


CPN nr.

Suma solicitatălei/euro.

316

Caracal

Nr. Crt.	Nume unitate turistică	Clasificare	Adresă	Contact
1	Edinburgh	***	Strada Cuza Voda, Nr. 4A	http://hotel-edinburgh.ro/ 0767.776.777 rezervari@hotel-edinburgh.ro



2	Romula	***	Piața Victoriei, nr. 14	http://hotel-romula.ro/ 0766583893 hotelromulacaracal@yahoo.com
---	--------	-----	-------------------------	---



Restauranț

	Nume restaurant	Clasificare	Adresă	Contact
1	Champions	Internațional	Str. Cuza Voda, nr. 18	www.clubchampions.ro 0249512120
2	Clasic	Italian, Internațional	Cuza Voda 8	www.restaurant-clasic.ro +(40)249512177
3	Gato Noble	Internațional	Parangului, 18	https://www.facebook.com/gatonoble249514351
4	Happy	Fast food	Piața Victoriei, Bl 13, Parter	https://www.facebook.com/HAPPY-FAST-FOODrestaurant-104747936379669# =
5	Coquette	Românesc	Piața Victoriei	0751 084 232

Corbii

Nr.	Nume unitate turistică	Clasificare	Adresă	Contact
				Cod proiect 15.1.1.006 CPN nr. Suma solicitatălei/euro.

Crt.

1	Sucidava	***	Portul Corabia	www.hotelsucidava.fpro.ro 0040 736 393 806 hotel@fpro.ro
---	----------	-----	----------------	--



1	Pericle	*	Str. C.A. Rosetti	https://ro-ro.facebook.com/pensiuneapericle.corabiaolt
---	---------	---	-------------------	--



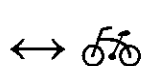
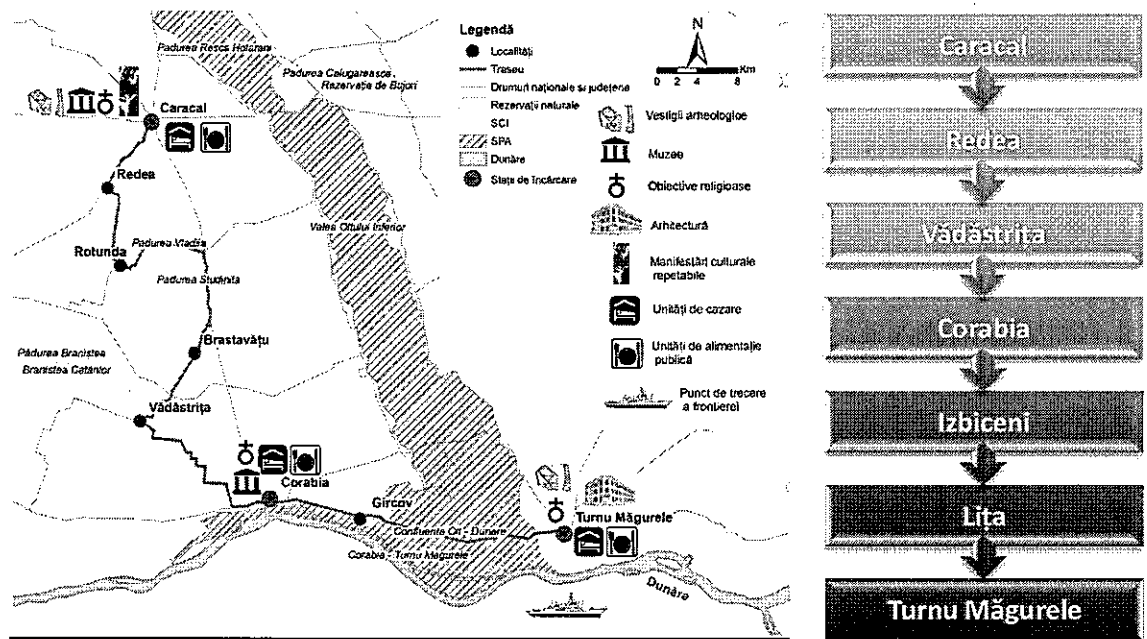
	Nume restaurant	Clasificare	Adresa	Contact
1	Martelli Ristorante	Italian,	Strada Tudor Vladimirescu 54	https://www.facebook.com/martelliristorante/# = 0760 996 677
2	Parc	Românesc	Gară Corabia	https://www.facebook.com/pages/Restaurant-Parc/169363163249223
3	Faleza Dunării	Românesc	<u>Strada Trecerea Dunării, nr 41A</u>	https://www.facebook.com/falezadunariiicorabia/ 0773 360 512
4	Ancora	Românesc	Strada Trecerea Dunării	
5	Pub Insieme	Pizzerie	Str. Popa Sapca, Bl 23, parter	http://pubinsieme.ro/ 0768 756 629 office@pubinsieme.ro

Cod proiect 15.1.1.0

CPN nr.

Suma solicitată LEU

32. CARACAL - TURNU MĂGURELE



102,7 km



4h 15min



242 m

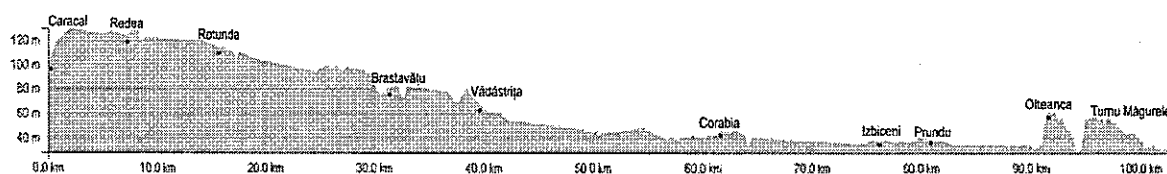


DN 25 km
DJ 75 km
DC km
Străzi oraș 2,7 km



Caracal
Corabia
Turnu Măgurele

Graficul morfometric al rutei



Orientare

Caracal – Piața Victoriei



Stânga DJ641 / Strada Mărului

0.2 km



Dreapta E70 / Strada Andrei Mureșanu

0.3 km











Dreapta DJ542

0.5 km

Cod proiect 15.1.1.0

CPN nr.

Suma solicitată

 Redea Stânga DJ542	8 km
 Rotunda Dreapta DJ642A	17 km
 Stânga DJ642A	17 km
 Dreapta DC139	18 km
 Stânga DC139	19 km
 Crușovu Stânga DJ544	29 km
 Vârtopu Stânga DJ544A	51 km
Continuați pe DC126	60 km
 Corabia Stânga DN54 / Șoseaua Caracal	60 km
Continuați pe DN54	67 km
Sosire în Turnu Măgurele	102 km

Puncte de interes



Atracții

Zone și arii protejate

SCI Corabia – Turnu-Măgurele

Vestigii arheologice

Caracal

Ruinele curții lui Mihai Viteazu

Ansamblul urban protejat

Situl arheologic medieval de la Caracal

Corabia - Cetatea Sucidava

Tr-Măgurele - Cetatea Medievală

Muzee

Caracal

Muzeul Romanașului

Casa Memorială Iancu Jianu

Corabia

Muzeul de Arheologie și Etnografie

Obiective religioase

Caracal-Biserica Adormirea Maicii Domnului

Corabia-Biserica Sfânta Treime

Turnu-Măgurele

Ansamblul bisericii Sfânta Vineri

Biserica Sf. Haralambie

Arhitectură

Turnu-Măgurele:

Casa Angelescu

Tribunalul, azi Judecătoria



Revigorare

Restaurante, alte unități de alimentație

Caracal

Corabia

Turnu Măgurele

Spații cazare

Caracal

Corabia

Turnu Măgurele

Divertisment

Caracal

Corabia

Turnu Măgurele

Manifestări culturale repetabile

Caracal

Festivalul național de Muzică Ușoară Radu Șerban (septembrie)

Cod proiect 15.1.1.006

CPN nr.

Suma solicitatălei/euro.

Infrastructura generală de transport

Conexiuni de transport cu infrastructura rețelei TEN-T

- infrastructură feroviară: Gară CFR Caracal (magistrala București-Timișoara, legături spre Transilvania), Corabia, Turnu Măgurele
- infrastructură rutieră: intersecții cu DN 54 și DJ 544
- infrastructură fluvială: port Corabia, Turnu Măgurele – ferryboat către Nikopole

Descriere traseu

Traseul începe din dreptul Pieței Victoria din Caracal (102 m altitudine și 0,4% pantă) și se îndreaptă spre ieșirea sudică din oraș. De la ieșirea din Caracal, traseul coboară din punct de vedere altitudinal, dinspre Câmpul Leu-Rotunda spre Dunăre. Pe alocuri există porțiuni scurte de coborâre-cățărare, atunci când traseul traversează unele văi: valea Redea (km 8,6, 115 m altitudine, -3,5% pantă) și Valea Soarelui (km 12,5, 120 m altitudine, -0,1% pantă%).

De la Rotunda (km 17,4, 112 m altitudine, -0,8% pantă) până la Arvăteasca (km 24,7, 97 m altitudine, 0,6% pantă), traseul are o pantă de coborâre mai accentuată, urmată apoi o porțiune relativ plată până la Crușovu (km 29,6, 92 m altitudine, 0,8% pantă). De aici, traseul este relativ plat, cu diferențe mici de nivel până la traversarea Văii Obârșiei (km 37,6, 69 m altitudine, 0,8% pantă), iar după ieșirea din comuna Vădastra (km 38,4, 81 m altitudine, 0,3% pantă), traseul coborârea lentă până la Corabia (km 61,3, 43 m altitudine, 1,6% pantă).

De la Corabia, traseul este relativ plat, fără diferențe mari altitudinale. Acesta traversează Oltul (km 79,7, 41 m altitudine, 0,9% pantă, între Izbiceni și Prundu. Și după traversarea Oltului, traseul se menține relativ plat, până la Olteanca, când, după ce traversează Sâiul (km 90,4, 31 m altitudine), traseul urcă din lunca Oltului pe terasele acestuia. După această porțiune de cățărare, traseul coboară paralel cu Sâiul spre Turnu Măgurele.

Punctul final al traseului se găsește în dreptul Primăriei Turnu Măgurele (km 102,6, 34 m altitudine,

Atracții turistice



Muzeul Romanațiului, Caracal

Expoziția permanentă este organizată în opt săli, colecțiile arheologice cuprind diverse unelte, figurine antropomorfe, ceramică, monede din epoca romană. În colecțiile dedicate istoriei moderne se pot vedea documente referitoare la revoluția de la 1848, arme, medalii și piese de uniformă, fotografii. Muzeul se află într-o clădire monument de arhitectură din a doua jumătate a sec. XIX.

Adresa: Caracal, Str. Iancu Jianu, nr. 26, tel. 0249.511.344

Program: 8:00 - 16:00; sâmbătă, duminică: 9:00 - 13:00; vineri: închis

Cod proiect 15.1.1.006

CPN nr.

Suma solicitatălei/euro.

Casa Memoriala Iancu Jianu, Caracal

Expoziția permanentă organizată în patru săli, prezintă documente de familie, obiecte, cărți cu însemnările lui Iancu Jianu și arme ce au aparținut haiducului.

Adresa: Str. Iancu Jianu, nr. 15, Caracal, jud. Olt
Telefon: 0249 511 344



Situl arheologic medieval de la Caracal

Situl medieval cuprinde biserica construită în Sec. al XVI-lea și curtea domnească aferentă. Ambele sunt înscrise pe Lista Monumentelor Istorice.

Adresa: Caracal, str. Mihai Viteazu, nr. 3

Muzeul de Arheologie si Etnografie Corabia


Muzeul se află într-o clădire declarată monument istoric, fiind construită în 1907. Muzeul are două sectoare – artă populară și istorie veche, valorificând piesele arheologice, ceramica, numismatica, statuetele, monumentele funerare, piesele de arhitectură, piese epigrafice, tezaurele bizantine de la Sucidava-Celei.

Adresa: Str. Cuza Vodă, nr. 65, Corabia, telefon: 0249 / 561.364


Cetatea Sucidava

Cetatea Sucidava reprezintă una din cele mai mari așezări romano-bizantine de la nordul Dunării, fiind un important centru economic și militar al tribului geto-dacic, sucii. Astăzi este secție a Muzeului Orasenesc Corabia, având în incinta fântâna secretă și prima biserică creștină cunoscută la nordul Dunării, ale cărei fundații se pot încă vedea.

Adresa: Corabia, cartier Celei, tel. 0249.561.364



Cod proiect 15.1.1.006
CPN nr.
Suma solicitatălei/euro.



Biserica Sfânta Treime, Corabia

Biserica-catedrala din centrul orasului Corabia a fost construita din subscriptie publica, între anii 1895-1907, fiind declarată în prezent monument istoric. Biserica are şase turla, toate octogonale, prezintă pictura în stil renascentist şi tâmplarie din stejar, artistic sculptată.

Adresa: Str. Cuza Vodă, nr. 58, Corabia, telefon: 0249 561238



Cetatea medievala - Turnu Magurele

Cetatea medievală de la Tr-Măgurele este amplasată la aprox. 4 km sud-vest de oras, fiind construită la sfârşitul sec. al XIV-lea, în vremea lui Mircea cel Batrân. Ea a facut parte din sistemul defensiv ridicat de domnitor pe linia Dunarii în timpul luptelor antiotomane.



Ansamblul bisericii "Sf. Vineri", Turnu-Măgurele

Ansamblul cuprinde biserica, casa parohiala si turnul clopotnita, ridicate în a doua jumatate a secolului al XIX-lea, fiind declarat monument istoric.

Adresa: str. Sf. Vineri, nr. 4-6, Tunru-Măgurele

Biserica "Sf. Haralambie"

Biserica a fost ridicată după planul arhitectului francez Andre Lecomte du Nouy între anii 1901-1905, cu un aspect monumental, fiind o copie a Catedralei Episcopale de la Curtea de Arges. Biserica a fost declarată monument istoric.

Adresa: Turnu Măgurele, bd. Republicii, nr 6



Casa Angelescu

Casa Angelescu, declarată monument istoric, impresionează prin grandoare şi numeroasele elemente arhitecturale ce domină piaţa centrală a oraşului Tr-Măgurele.

Adresa: Turnu Magurele, bd. Republicii, nr. 4

Tribunalul, azi Judecatoria

Dat fiind statutul de resedinta de judet a orasului într-o perioada de mari realizari arhitecturale, constructia ridicata în anul 1914 are un aspect monumental, fiind opera arhitectului Dimitrie Maimarolu. Frontonul si coloanele pun în valoare scopul si importanta edificiului, caracteristici pastrate pâna în prezent. Este declarată monument istoric.

Cod proiect 15.1.1.006

CPN nr.

Suma solicitatălei/euro323

Adresa: Turnu Magurele, Adresa: str. 1 Decembrie, nr. 6

Infrastructura turistică

	2	1	1	1	1	5
	1	-	-	-	1	5
	1	1	1	1	1	2

Caracal	
----------------	--

Nr. Nume unitate turistică Clasificare Adresă Contact
Crt.

1 Edinburgh *** Strada Cuza Voda, Nr. 4A <http://hotel-edinburgh.ro/>
0767.776.777
rezervari@hotel-edinburgh.ro



2 Romula *** Piața Victoriei, nr. 14 <http://hotel-romula.ro/>
0766583893
hotelromulacaracal@yahoo.com



Nr.	Nume restaurant	Clasificare	Adresă	Contact
1	Champions	Internațional	Str. Cuza Voda, nr. 18	www.clubchampions.ro 0249512120
2	Clasic	Italian, Internațional	Cuza Voda 8	www.restaurant-clasic.ro +(40)249512177
3	Gato Noble	Internațional	Parangului, 18	https://www.facebook.com/gatonoble

Cod proiect 19.11.006

CPN nr.

Suma solicitatălei/euro.

324

4	Happy	Fast food	Piața Victoriei, Bl 13, Parter	https://www.facebook.com/HAPPY-FAST-FOODrestaurant-104747936379669# = 0751 084 232
5	Coquette	Românesc	Piața Victoriei	

Corabia

Nr. Nume unitate turistică Clasificare Adresă Contact
Crt.

1	Sucidava	***	Portul Corabia	www.hotelsucidava.fpro.ro 0040 736 393 806 hotel@fpro.ro
---	----------	-----	----------------	--



1	Pericle	*	Str. C.A. Rosetti	https://ro-ro.facebook.com/pensiuneapericle.corabiaolt
---	---------	---	-------------------	---



Nr.	Nume restaurant	Clasificare	Adresă	Contact
1	Martelli Ristorante	Italian,	Strada Tudor Vladimirescu 54	https://www.facebook.com/martelliristorante/# = 0760 996 677
2	Parc	Românesc	Gară Corabia	https://www.facebook.com/pages/Restaurant-Parc/169363163249223
3	Faleza Dunării	Românesc	<u>Strada Trecerea Dunării, nr 41A</u>	https://www.facebook.com/faleza.dunariicorabia/ 0773 360 512
4	Ancora	Românesc	Strada Trecerea Dunării	
5	Pub Insieme	Pizzerie	Str. Popa Sapca, Bl 23,	http://pubinsieme.ro/ 0768 756 629

Cod proiect 15.1.1.006 325

CPN nr.

Suma solicitatălei/euro.

parter

office@pubinsieme.ro

Titlu Măgarele


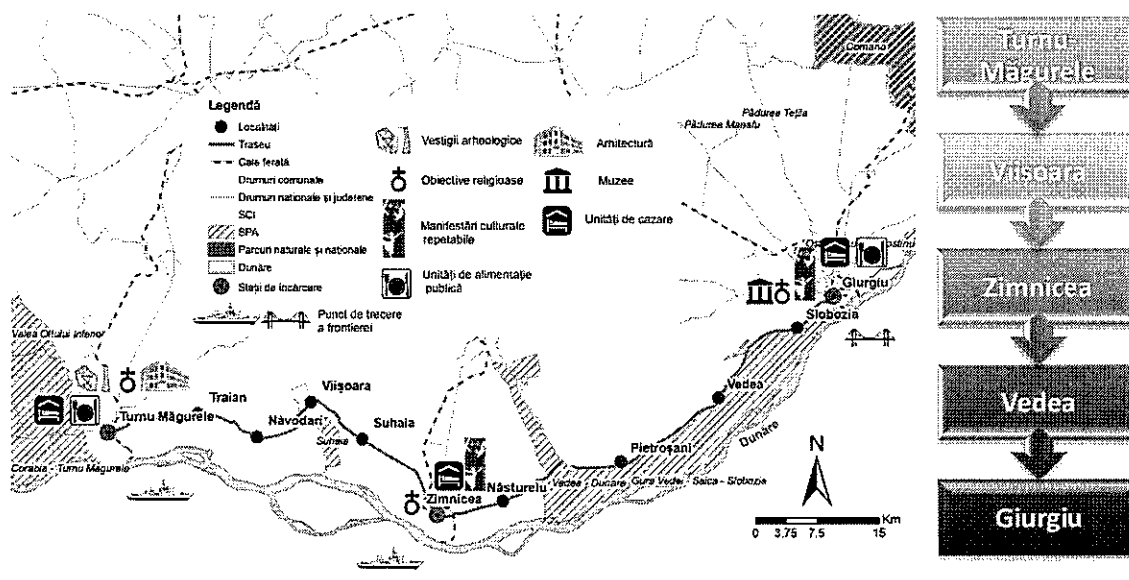
Hotel Turris	***	Strada Independenței 1	0247 416 560
Restaurant Dunărea	Românesc	Str. Chimiei	0744594320
Restaurant Casa Victor	Românesc	Str. Mihai Bravu	0720186856

Cod proiect 15.1.1.006

CPN nr.

Suma solicitatălei/eu:

33. TURNU-MĂGURELE – ZIMNICEA – GIURGIU



110 km



4 h 40 min



326 m m

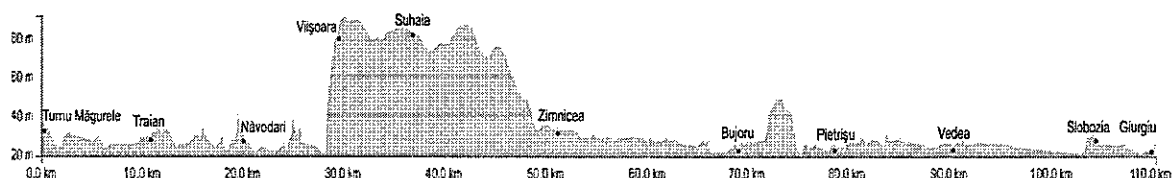


DN 97 km
DJ 0 km
DC 7 km
Străzi oraș 6 km



Turnu-Măgurele
Zimnicea
Giurgiu

Graficul morfometric al rutei



Direcții de orientare

Turnu-Măgurele, Strada Republicii

Dreapta : Strada Călmățui

Continue along: Strada Florilor

Stânga : Strada Soarelui

Dreapta : DN51A

Dreapta : DC9

Dreapta : DN51A

0.7 km

1.7 km

2.5 km






28 km

35 km

Cod proiect 15.1.1.006

CPN nr.

Suma solicitatălei/euro.

 Zimnicea Stânga : Strada Ion Creangă	50 km
 Dreapta : DN51A / DN5C / Bulevardul Republicii	50 km
 Stânga : DN51A / DN5C / Bulevardul Republicii	50 km
 Dreapta : DN51A / DN5C	52 km
Continuați pe DN51A / DN5C	106 km
 Giurgiu Dreapta : Strada Mihai Eminescu	109 km
Giurgiu, Str. Petre Ghelmez	111 km

Puncte de interes



Atracții

Zone și arii protejate

SCI Gura Vedei-Șaica-Slobozia (Giurgiu)
Monumente ale naturii, Zimnicea

Vestigii arheologice

Situl arheologic, Zimnicea

Muzee

Giurgiu

Muzeul Județean Teohari Antonescu

Muzeul Școlii nr. 4

Ansamblul comemorativ al eroilor din Primul război mondial

Obiective religioase

Giurgiu-Catedrala Adormirii Maicii Domnului



Revigorare

Restaurante, alte unități de alimentație

Turnu-Măgurele

Giurgiu

Spații cazare

Turnu-Măgurele

Zimnicea

Giurgiu

Divertisment

Turnu-Măgurele

Zimnicea

Giurgiu

Manifestări culturale repetabile

Giurgiu

Călușul ca pe Vlașca mai

Festivalul Național de muzică corală religioasă

Lumină din lumină aprilie

Infrastructura generală de transport

Conexiuni de transport cu infrastructura rețelei TEN-T

- infrastructură feroviară: Gară CFR Turnu-Măgurele, Zimnicea și Giurgiu
- infrastructură rutieră: intersecții cu DN 51A și DJ 506
- infrastructură fluvială:
 - Turnu-Măgurele – ferryboat către Nikopole, Bulgaria
 - Zimnicea – ferryboat către Svishtov, Bulgaria
 - Giurgiu, pod rutier și feroviar peste Dunăre

Cod proiect 15.1.1.006

CPN nr.

Suma solicitatălei/euro.

Descriere traseu

Traseul începe din dreptul Primăriei Turnu Măgurele (36 m altitudine, -0,9% pantă) și se îndreaptă spre ieșirea estică din oraș. Traseul se desfășoară în lunca Dunării la contactul cu terasele acesteia, urmărind îndeaproape această limită. Înainte de localitatea Vișoara (km 28,1, 20 m altitudine, -0,4% pantă), traseul urcă din luncă pe terasele Dunării, ocolind nordul Lacului Suhaia. De la intrarea până la

ieșirea din Vișoara (km 30, 91 m altitudine, 0,3% pantă), este o porțiune de cățărare abruptă, urmată de o porțiune cu sectoare de cobărâre-cățărare datorate teraselor abrupte și fragmentate ale Dunării.

Începând cu km 42,5 (86 m altitudine, -1% pantă), traseul coboară rapid spre Zimnicea (km 50,6, 33 m altitudine) și se menține apoi relativ plat urmărind contactul dintre lunca Dunării și Câmpia Boianului.

După ce traversează râul Vedea (km 66,5, 21 m altitudine), traseul trece prin Bujoru și urmărește contactul dintre lunca Dunării și Câmpia Burnazului. Porțiunea de cățărare-coborâre accentuată dintre Bujoru și Pietroșani (între km 71,7 și 75,5) este ultima de-a lungul traseului, acesta menținându-se relativ plat, cu diferențe mici altitudinale până la Giurgiu, unde este și punctul finalul traseului în dreptul Parcului Alei (km 110,5, 27 m altitudine, 1,2% pantă).

Atracții turistice



Cetatea medievală - Turnu Măgurele

Cetatea medievală de la Tr-Măgurele este amplasată la aprox. 4 km sud-vest de oras, fiind construită la sfârșitul sec. al XIV-lea, în vremea lui Mircea cel Batrân. Ea a făcut parte din sistemul defensiv ridicat de domnitor pe linia Dunării în timpul luptelor antiotomane.



Ansamblul bisericii "Sf. Vineri", Turnu-Măgurele

Ansamblul cuprinde biserica, casa parohială și turnul clopotniță, ridicate în a doua jumătate a secolului al XIX-lea, fiind declarat monument istoric.

Adresa: str. Sf. Vineri, nr. 4-6, Turnu-Măgurele

Biserica "Sf. Haralambie"

Biserica a fost ridicată după planul arhitectului francez Andre Lecomte du Nouy între anii 1901-1905, cu un aspect monumental, fiind o copie a Catedralei Episcopale de la Curtea de Arges. Biserica a fost declarată monument istoric.

Adresa: Turnu Măgurele, bd. Republicii, nr 6



Casa Angelescu

Casa Angelescu, declarată monument istoric, impresionează prin grandoare și numeroasele elemente arhitecturale ce domină piața centrală a orașului Tr-Măgurele.

Adresa: Turnu Măgurele, bd. Republicii, nr. 4

Tribunalul, azi Judecătoria

Dat fiind statutul de reședința de județ a orașului într-o perioadă de mari realizări arhitecturale, construcția ridicată în anul 1914 are un aspect monumental, fiind opera arhitectului Dimitrie Maimarolu. Frontonul și

Cod proiect 15.1.1.006

329

CPN nr.

Suma solicitatălei/euro.

coloanele pun în valoare scopul și importanța edificiului, caracteristici păstrate până în prezent. Este declarată monument istoric.

Adresa: Tumu Magurele, Adresa: str. 1 Decembrie, nr. 6

Muzeul Județean Teohari Antonescu

Muzeul este găzduit într-o clădire monument istoric, sediul fostei Prefecturi de Vlașca și valorifică expozițional și conservă piese de istorie (colecția de proiectile de artilerie din Cetatea Giurgiului); arheologie (13 tezaure monetare, o colecție alcătuită din 2500 de piese din aur, argint și metal comun), arme, documente din evul mediu și din epoca modernă; etnografie.

Adresa: Giurgiu, Str. C. Dobrogeanu Gherea, nr. 3, tel. 0246.216.801

<http://www.muzeulgiurgiu.ro/>

program: Marți-duminică: 9.00-17.00; luni închis

Muzeul Școlii nr. 4 "Mihai Eminescu"

Muzeul cuprinde trei încăperi amenajate ca secții: arheologie și numismatică (piatră funerară datând din 22 ianuarie 1854, din timpul Războiului Crimeii); istoria locală cu colecții de istorie militară, carte veche religioasă și laică sec. XIX - XX, fond documentar (agrare, militare, școlare etc.), fototecă istorică, periodice sec. XIX - XX, pinacotecă; colecția etnografică specifică zonei.

Adresa: Str. Vlad Țepeș, nr. 45, tel. 024.621.7272

Program: luni-vineri: 8.00-18.00; sâmbăta și duminica la cerere.



Ansamblu comemorativ al eroilor din primul război mondial

Ansamblu comemorativ al eroilor din primul război mondial este compus din Biserica Eroilor, construită în 1939, și Mausoleul Eroilor Construit în în același an.


Adresa: Giurgiu, Str. București, nr. 82

Catedrala Adormirea Maicii Domnului, Giurgiu

Catedrala a fost construită între anii 1847 - 1851, pe locul unei foste biserici semiîngropate care a existat în timpul stăpânirii otomane. Construită în stil bizantin, are usile din stejar masiv, sculptate în stil brâncovenesc. Detine o colecție de icoane pe lemn și obiecte de cult din metal, unele provenind de la fosta biserică.

Adresa: Giurgiu, Str. București, nr. 12

<http://episcopiagiurgiului.ro/Index/index.php?dir=Catedrala&page=index>



Situl arheologic, Zimnicea

Pe un promontoriu al terasei înalte a Dunării, la vest de vatra orașului actual, se află o fortificație apărută de un val de pământ și necropolă tumulară din perioada La Tene, peste care s-au suprapus în perioada medievală o altă cetate, din timpul domniei lui Matei Basarab.

Cod proiect 15.1.1.006

CPN nr. 330

Suma solicitatălei/euro.

Monumente ale naturii, Zimnicea


În cadrul oraşului, pe Bv. Eroilor, pot fi admiraţi mai mulţi arbori, declaraţi monument al naturii: castani porceşti cu circumferinţe de peste 3 m, stejari şi salcâmi japonezi cu înălţimi considerabile.

Infrastructura turistică

Structuri de primire turistică

	1	-	-	-	2
	1	-	-	-	-
	4	-	2	-	5

Turnu Măgurele			
Hotel Turris	***	Strada Independenţei 1	0247 416 560
Restaurant Dunărea	Românesc	Str. Chimiei	0744594320
Restaurant Casa Victor	Românesc	Str. Mihai Bravu	0720186856

Zimnicea			
Nume unitate turistică	Clasificare	Adresă	Contact
 Hotel Inter	****	Strada Ştefan cel Mare	www.hotelinter.ro , 0247 367 133

Giurgiu				
Nr. Crt.	Nume unitate turistică	Clasificare	Adresă	Contact
1	Vlasca	**	Str. Portului nr. 12	www.hotel-vlasca.ro 0346-566736 danubius44@yahoo.com

Cod proiect 15.1.1.006

CPN nr. 331

Suma solicitatălei/euro.



2	Sud	***	Str. C-tin Brâncoveanu, nr. 3	www.hotelsud.ro 0732-320.018 contact@hotelsud.ro
---	-----	-----	----------------------------------	--



3	Andaluza	***	Şos. Bucureşti-Giurgiu, km59+420	www.hotelrestaurantgiurgiu.ro 0735 085 507
---	----------	-----	-------------------------------------	--



4	Steaua Dunării	*	Bd. Mihai Viteazul nr. 1	+4 0246 217 270
---	----------------	---	--------------------------	-----------------



5	Sunny	***	Vama Giurgiu	www.hotelsunny.ro 0346 566 923
---	-------	-----	--------------	--



MOTELURI

1	Cosmo	*	Şos. Bucureşti, 199	0371 344 944
---	-------	---	---------------------	--------------



2	Prietenia	*	DN5	0246 274 777
---	-----------	---	-----	--------------



Restaurante

Nume restaurant

Clasificare

Adresa

Contact

Cod proiect 15.1.1.006

CPN nr.

Suma solicitatălei/euro.

1	La Taverna	Italian	Str. Gării 57	www.facebook.com/pages/La-Taverna/500616669956495 246218377
2	Perla	Românesc	Str. Portului, 1	0246216649
3	Pizzetto Grill	Internațional	Str. Vlad Tepes, nr. 51	www.facebook.com/Restaurant-Pizzetto-Grill-114479931967932 40751700800
4	La Grecu	Grecesc	Str. Nicolae Bălănescu, Nr. 2	www.lagrecu.ro/contact +40 346 566 714
5	La Ponton	Românesc	Dunăre	www.restaurantlapontongiurgiu.ro 0761055287

Cod proiect 15.1.1.006

CPN nr.

Suma solicitatălei/euro.

